

← [Назад к списку извещений](#)

Извещение № 23000001390000000017

- Ис
- По
- Жу
- Со

Основные сведения

Организатор торгов

Сведения о правообладателе/инициаторе торгов

Информация о лотах

Требования к заявкам

Условия проведения процедуры

Документы извещения

Опубликовано

Версия 1. Актуальная, от 15.05.2024

Дата создания	Дата публикации	Дата изменения
15.05.2024 12:01 (МСК)	15.05.2024 13:57 (МСК)	15.05.2024 13:57 (МСК)

Основные сведения об извещении

Вид торгов
Продажа (приватизация) государственного и муниципального имущества

[Федеральный закон от 21.12.2001 № 178-ФЗ](#)

Форма проведения
Электронный аукцион

Наименование процедуры
ОТКРЫТЫЙ АУКЦИОН В ЭЛЕКТРОННОЙ ФОРМЕ ПО ПРОДАЖЕ МУНИЦИПАЛЬНОГО ИМУЩЕСТВА, СОСТАВЛЯЮЩЕГО КАЗНУ ЯНТИКОВСКОГО МУНИЦИПАЛЬНОГО ОКРУГА ЧУВАШСКОЙ РЕСПУБЛИКИ

Электронная площадка
[АО «ЕЭТП»](#)

Организатор торгов

Код организации	ОКФС	Публично-правовое образование
2300000139	14	

Полное наименование
АДМИНИСТРАЦИЯ ЯНТИКОВСКОГО МУНИЦИПАЛЬНОГО ОКРУГА ЧУВАШСКОЙ РЕСПУБЛИКИ

Сокращенное наименование
АДМИНИСТРАЦИЯ ЯНТИКОВСКОГО МУНИЦИПАЛЬНОГО ОКРУГА

ИНН	КПП	ОГРН
2100003143	210001001	1222100009603

Юридический адрес
429290, Чувашская Республика - Чувашия, М.Р.-Н ЯНТИКОВСКИЙ, С.П. ЯНТИКОВСКОЕ, С ЯНТИКОВО, ПР-КТ ЛЕНИНА д. Д. 13

Фактический/почтовый адрес
429290, Чувашская Республика - Чувашия, М.Р.-Н ЯНТИКОВСКИЙ, С ЯНТИКОВО, ПР-КТ ЛЕНИНА д. Д. 13

Контактное лицо
Потапова Ирина Анатольевна

Телефон
+7(83548)21215

Адрес электронной почты
yantik@cap.ru

Сведения о правообладателе/инициаторе торгов

Организатор торгов является правообладателем имущества

Код организации	ОКФС	Публично-правовое образование
2300000139	14	

Полное наименование

АДМИНИСТРАЦИЯ ЯНТИКОВСКОГО МУНИЦИПАЛЬНОГО ОКРУГА ЧУВАШСКОЙ РЕСПУБЛИКИ

ИНН	КПП	ОГРН
2100003143	210001001	1222100009603

Юридический адрес

429290, Чувашская Республика - Чувашия, М.Р-Н ЯНТИКОВСКИЙ, С.П. ЯНТИКОВСКОЕ, С ЯНТИКОВО, ПР-КТ ЛЕНИНА д. Д. 13

Фактический/почтовый адрес

429290, Чувашская Республика - Чувашия, М.Р-Н ЯНТИКОВСКИЙ, С ЯНТИКОВО, ПР-КТ ЛЕНИНА д. Д. 13

Информация о лотах

[РАЗВЕРНУТЬ ВСЕ ЛОТЫ](#)

> **Лот 1** [Открыть карточку лота](#)

Опубликован Здание, наименование: гараж на 5 машин, назначение: нежилое, количество этажей: 1, общей площадью 166 кв.м., кадастровый номер 21:26:000000:209, местоположение: Чувашская Республика, Янтиковский район, с. Яншихово-Норваши, д. бн1 и земельный участок с кадастровым номером 21:26:010119:372, категория земель: земли сельскохозяйственного назначения, разрешенное использование: обеспечение сельскохозяйственного производства, площадью 342 кв.м.

> **Лот 2** [Открыть карточку лота](#)

Опубликован Здание, назначение: нежилое, количество этажей: 1, общей площадью 125,3 кв.м., кадастровый номер 21:26:030303:84, местоположение: Чувашская Республика, Янтиковский район, д. Ньюшкасы, ул. Гагарина д. 27 и земельный участок с кадастровым номером 21:26:030303:3, категория земель: земли населенных пунктов, разрешенное использование: хранение автотранспорта, площадью 155 кв.м.

> **Лот 3** [Открыть карточку лота](#)

Опубликован – Здание, назначение: нежилое, количество этажей: 2, общей площадью 667,7 кв.м., кадастровый номер 21:26:180103:133, местоположение: Чувашская Республика, Янтиковский район, с. Чутеево, ул. Николаева, д. 6 и земельный участок с кадастровым номером 21:26:180103:75, категория земель: земли населенных пунктов, разрешенное использование: для содержания и эксплуатации производственно-хозяйственных объектов и административных зданий, площадью 588 кв.м.

> **Лот 4** [Открыть карточку лота](#)

Опубликован Здание, назначение: нежилое, количество этажей 1, общей площадью 279,3 кв.м., кадастровый номер 21:26:190101:130, местоположение: Чувашская Республика, Янтиковский район, д. Новое Ишино, пер. Ленина, д. 17 и земельный участок с кадастровым номером 21:26:190101:64, категория земель: земли населенных пунктов, разрешенное использование: хранение и переработка сельскохозяйственной продукции, площадью 1405 кв.м.

> **Лот 5** [Открыть карточку лота](#)

Опубликован Здание, назначение: нежилое, количество этажей 3, в том числе подземных 1, общей площадью 421,7 кв.м., кадастровый номер 21:26:070106:77, местоположение: Чувашская Республика, Янтиковский район, д. Нижарово, ул. Пролетарская, д. 25 и земельный участок с кадастровым номером 21:26:070106:59, категория земель: земли населенных пунктов,

разрешенное использование: для содержания и эксплуатации производственно-хозяйственных объектов и административных зданий, площадью 607 кв.м., на разбор.

> Лот 6 [Открыть карточку лота](#)

Опубликован Здание, наименование: гараж, назначение: нежилое, количество этажей 1, общей площадью 180,3 кв.м., кадастровый номер 21:26:110107:228, местоположение: Чувашская Республика, Янтиковский район, с. Янтиково, пр-кт Ленина, д. 19 и земельный участком с кадастровым номером 21:26:110108:42, категория земель: земли населенных пунктов, разрешенное использование: общественное управление, площадью 716 кв.м.

Требования к заявкам

Требования к участникам

В соответствии с аукционной документацией и регламентом работы электронной торговой площадки.

Перечень документов

В соответствии с аукционной документацией и регламентом работы электронной торговой площадки.

Требования к документам

В соответствии с аукционной документацией и регламентом работы электронной торговой площадки.

Условия проведения процедуры

Дата и время начала подачи заявок

16.05.2024 08:00 (МСК)

Дата и время окончания подачи заявок

10.06.2024 09:00 (МСК)

Порядок подачи заявок

В соответствии с аукционной документацией и регламентом работы электронной торговой площадки.

Дата рассмотрения заявок

11.06.2024

Дата и время начала проведения аукциона

13.06.2024 10:00 (МСК)

Порядок определения победителей

В соответствии с аукционной документацией и регламентом работы электронной торговой площадки.









Место и срок подведения итогов

В соответствии с аукционной документацией и регламентом работы электронной торговой площадки.

Срок отказа организатора от проведения процедуры торгов

В соответствии с аукционной документацией и регламентом работы электронной торговой площадки.

Документы извещения

  Постановление от 14.05.2024 №496.pdf	Решение об условиях приватизации
2.38 Мб 15.05.2024	
  Заявка.docx	Форма заявки
24.19 Кб 15.05.2024	
  Проект договора.docx	Проект договора
19.72 Кб 15.05.2024	
  Аукц. документация.docx	Документация аукциона
65.08 Кб 15.05.2024	



Разделы

[Новости](#)
[Открытые данные](#)
[Законодательство](#)
[О системе](#)

Реестры

[Лоты](#)
[Извещения](#)
[Жалобы](#)
[Договоры](#)
[Организации](#)
[Планы приватизации](#)
[Отчеты о приватизации](#)
[Объекты концессий](#)
[Перечни участков недр](#)

Помощь

[Информационные материалы](#)
[Вопрос-ответ](#)
[Служба поддержки](#)

Действует в соответствии с требованиями постановления Правительства Российской Федерации от 10 сентября 2012 г. № 909 «Об определении официального сайта Российской Федерации в информационно-телекоммуникационной сети «Интернет» для размещения информации о проведении торгов и внесении изменений в некоторые акты Правительства Российской Федерации», постановления Правительства Российской Федерации от 19 ноября 2020 г. № 1876 «Об определении адреса сайта государственной информационной системы «Официальный сайт Российской Федерации в информационно-телекоммуникационной сети «Интернет»

© Федеральное казначейство, 2024, версия 3.1