





Проектируемая территория

Условные обозначения генплана:

- Границы:**
- Граница территории группы жилых домов
  - Граница территории адских дошкольных учреждений
  - Граница территории учреждений №4
  - Граница территории детских
  - Граница территории магазинов
- Линии градостроительного регулирования:**
- Линия красной
  - Линия регулирования застройки
- Элементы благоустройства территории:**
- Пешеход. дорожки
  - Газоны
  - Деревья
  - Цветники
  - Кустарники
- Элементы транспортной инфраструктуры:**
- Магистральные улицы районного значения (с/уш.)
  - Улицы и жилые застройки (с/уш.)
  - Проезды, проезды (с/уш.)
  - Проезды (проезды)
  - Пешеходные дорожки районного значения (с/уш.)
  - Пешеходные дорожки местного значения (с/уш.)
  - Пешеходные дорожки местного значения (проезды)
  - Стоянки легкового автотранспорта
  - Стоянки легкового автотранспорта инвалидов



Экспликация проектируемых зданий и сооружений

№ п/п	Наименование	Этажность	Площадь, м <sup>2</sup>		Суров. объем, м <sup>3</sup>	Примечание
			застройки	общая		
1	5-эт. жилой дом со встроенно-пристроен. объектами общ. в том числе: Многоквартирный ДДУ на 20-24 этажа	3	2571,0	7051,60	40646,0	
	Группа квартир для инвалидов и престарелых на 14 чел.	1		442,0	2398,0	
	Аптека V категории	1		27,0	132,0	
	Специализированная клиника на 3-4 кат.	1		86,0	431,0	
	5-эт. жилой дом со встроенно-пристроен. объектами общ. в том числе: Торговый центр	1		221,0	1088,0	
	Магазин продовольственных товаров	1		96,0	455,0	
2	Кафе на 10-15 посадочных мест	1		171,0	603,0	
	5-эт. жилой дом со встроенно-пристроен. объектами общ. в том числе: ТСЖ	1		136,0	554,0	
	Магистраль по линии канализации в проектную сеть	1		136,0	534,0	
	Кладовские помещения в локальной канализации	1		86,0	388,0	
	Офисы	1		44,0	301,0	
	Открытый пункт водопровода	1		36,0	148,0	
	Курб для промывки лестниц в здании из 4-х этажей, встроенно-пристроен. объектами общ.	1		221,0	1088,0	
	Газопровод на 3-4 этажа	1		127,0	392,0	
	Косметический салон	1		127,0	392,0	
	Жилые виллы	1		221,0	1088,0	
3	Проектный вывозной двор	2		348,0	1688,0	
	Помещение вывального мала	1		186,0	464,0	
	Техническое помещение для доставки газа	1		86,0	—	

Экспликация существующих зданий и сооружений

№ п/п	Наименование	Этажность	Примечание	№ п/п	Наименование	Этажность	Примечание
27	Высотные гаражи	3					
28	Трансформаторная подстанция	1					
29	Трансформаторная подстанция	1					
30	Котельная	1					
31	Котельная опора	1					
32-34	Склады	1					
35	Помещение инженерного назначения	1					
36	Помещение инженерного назначения	1					
37	Административное здание	3					
38	Кабинет "Душ"	1					
39	Кафе "Каво"	1					
40	Магазин канцелярии "Визитер"	1					
41	Магазин "Дом-красот"	1					
42	Промышленное здание "Южная"	1					
43	Торговый дом "Доминик"	2					
44	Жилый магазин	1					
45	Коллекторный район "Южный"	1					
46	Пом. водопровода (встроенно-пристроен.)	1					
47	Техника "Объект охранности"	1					
48	Салон ручной работы, встроенно-пристроен.	1					
49	Отделочные работы	1					

Основные технико-экономические показатели

№ п/п	Наименование	Ед. изм.	Количество	
			абс.	%
1	Площадь участка	га	1,8296	100
2	Площадь застройки	м <sup>2</sup>	5851,8	32
3	Площадь застроенной территории	м <sup>2</sup>	7144,2	39
4	Площадь озелененной территории	м <sup>2</sup>	5300	28,9
5	Общая площадь жилых помещений	м <sup>2</sup>	13994,65	
6	Норма жилой обеспеченности	м <sup>2</sup>	27 м <sup>2</sup> на чел.	
7	Численность населения	чел.	497-500-517	
8	Плотность застройки	чел./га	268	
9	Общая площадь объектов обслуживания	м <sup>2</sup>	2519,0	

Видовая структура застройки

Условное обозначение	Наименование	Квадр. метр.	Объемный вес застройки
100	Площадь для объектов ДДУ-ДДУ	3	высокая
101	Детские площадки (ДП1-ДП3)	3	высокая
102	Нормы площадки (НП1-НП2)	2	высокая
103	Спортивные площадки	1	высокая
104	Площадь для детских игровых площадок (ДП1-ДП3)	3	высокая
105	Площадь для пешеходов (ПТ1-ПТ2)	3	высокая
106	Открытые зеленые зоны: озелененная (ОЗ1) на 75 м <sup>2</sup> для жителей (АС1-АС3) на 42 м <sup>2</sup>	1	высокая
107	Площадь озелененной территории (ОЗ1) на 75 м <sup>2</sup> для жителей (АС1-АС3) на 42 м <sup>2</sup>	2	высокая
108	Площадь для озелененных территорий (ОЗ1-ОЗ2) на 66 м <sup>2</sup>	3	высокая
109	Площадь для озелененных территорий (ОЗ1-ОЗ2) на 66 м <sup>2</sup>	1	высокая
110	Площадь для озелененных территорий (ОЗ1-ОЗ2) на 66 м <sup>2</sup>	3	высокая
111	Площадь для озелененных территорий (ОЗ1-ОЗ2) на 66 м <sup>2</sup>	4	высокая
112	Площадь для озелененных территорий (ОЗ1-ОЗ2) на 66 м <sup>2</sup>	4	высокая

Итого:		200-210	
Группа 3-этажных жилых домов с районным значением, комплексная, комплексная с объектами			
Вид	Этажность	Этажность	Этажность
Этажность	Этажность	Этажность	Этажность
Срок реализации проекта		Сроки	Сроки
Срок реализации проекта		Сроки	Сроки
Срок реализации проекта		Сроки	Сроки



Проектная застройка на углу ул.Багмачникова и Алшарина



Существующая застройка на углу ул.Багмачникова и Алшарина



Существующая застройка по ул.Багмачникова



Имя и подп. Подпись и дата. Взам. инв. N

						Заказчик:	ИЗУ- 2012		
						Группа 5-этажных жилых домов в районе улиц Алшарина, Багмачникова, Кременского и в г.Чебоксары.			
Изм.	Кол.уч.	Лист	Док.	Подпись	Дата	Проект планировки территории	Страниц	Лист	Листов
Директор		Хажиколова					II	02	
Архитектор		Семикова				Проектная застройка на углу ул.Багмачникова и Алшарина. Существующая застройка на углу ул.Багмачникова и Алшарина. Существующая застройка по ул.Багмачникова.	ООО "Проект-Мастер"		



Существующая застройка на углу ул.Кремлевского и Ашмарина

Существующая застройка по ул.Ашмарина



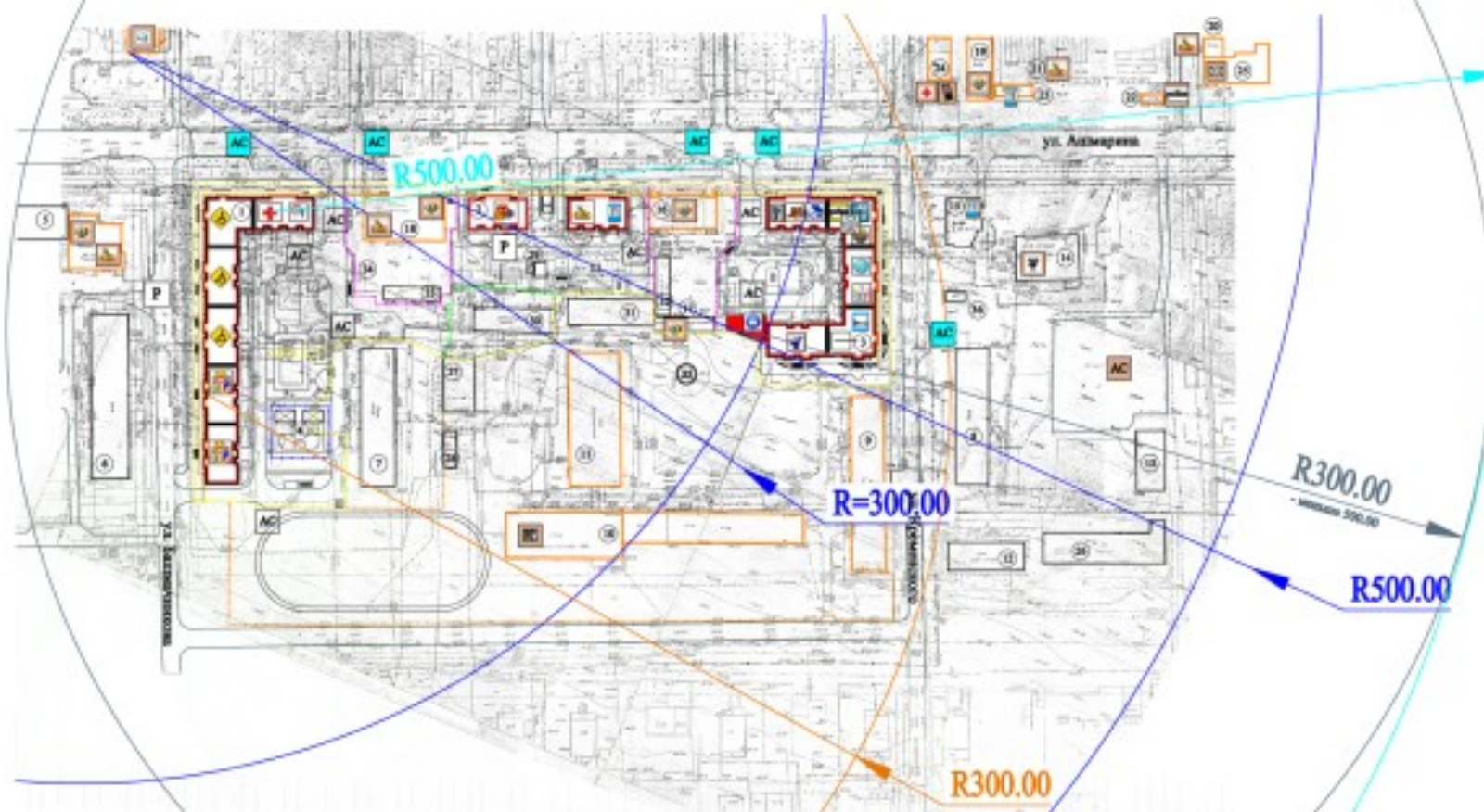
Существующая застройка по ул.Кремлевского



						Заказчик:	ИЗУ- 2012		
						Группа 5-этажных жилых домов в районе улиц Ашмарина, Бахметчикова, Кремлевского в г. Чобоксары.			
Изм.	Кол.уч.	Лист	Док.	Подпись	Дата	Проект планировки территории	Страниц	Лист	Листов
Директор		Хажиев					II	01	
Архитектор		Самойлова				Проектируемая застройка на углу ул.Кремлевского и Ашмарина. Существующая застройка на углу ул.Кремлевского и Ашмарина. Существующая застройка по ул.Ашмарина Существующая застройка по ул.Кремлевского	ООО "Проект-Мастер"		



Проектируемая территория



**Условные обозначения генплана:**

<p><b>Границы:</b></p> <ul style="list-style-type: none"> <li><span style="color: yellow;">—</span> - Границы территории <b>территория жилых домов</b></li> <li><span style="color: blue;">—</span> - Границы территории <b>дворов</b> действующих учреждений</li> <li><span style="color: orange;">—</span> - Границы территории <b>техучастка №4</b></li> <li><span style="color: green;">—</span> - Границы территории <b>вспомогательной</b></li> <li><span style="color: magenta;">—</span> - Границы территории <b>высотной</b></li> <li><span style="color: red;">—</span> - <b>Границы объектов</b></li> </ul>	<p><b>Защиты:</b></p> <ul style="list-style-type: none"> <li><span style="background-color: red; width: 20px; height: 10px; display: inline-block;"></span> - <b>Отдельно стоящие или прилегающие объекты обслуживания</b></li> <li><span style="border: 2px solid red; width: 20px; height: 10px; display: inline-block;"></span> - <b>Высотные объекты обслуживания</b></li> <li><span style="border: 1px solid orange; width: 20px; height: 10px; display: inline-block;"></span> - <b>Среднеэтажные объекты обслуживания</b></li> </ul>	<p><b>Объекты обслуживания:</b></p> <ul style="list-style-type: none"> <li> - <b>Школа (участковая)</b></li> <li> - <b>Средняя учебная школа (участковая)</b></li> <li> - <b>Детский сад</b></li> <li> - <b>Кабинеты для встреч и мероприятий</b></li> <li> - <b>Аптека</b></li> <li> - <b>Аптека (участ.)</b></li> <li> - <b>Стоматологическая клиника</b></li> <li> - <b>Объекты общественного питания (участ.)</b></li> <li> - <b>Объекты общественного питания (проект.)</b></li> <li> - <b>Объект спортивной зоны</b></li> </ul>	<p><b>Объекты обслуживания:</b></p> <ul style="list-style-type: none"> <li> - <b>Отдельные дома (участ.)</b></li> <li> - <b>Торгового назначения (участ.)</b></li> <li> - <b>Торгового назначения (проект.)</b></li> <li> - <b>ТЦЖ</b></li> <li> - <b>Мастерская по ремонту одежды</b></li> <li> - <b>Мастерская по ремонту обуви</b></li> <li> - <b>После школы (участ.)</b></li> <li> - <b>Спортивный пункт спортивной зоны (проект.)</b></li> <li> - <b>Офисы</b></li> <li> - <b>Кабинеты, консультации</b></li> </ul>	<p><b>Объекты обслуживания:</b></p> <ul style="list-style-type: none"> <li> - <b>Высотные дома</b></li> <li> - <b>Клуб</b></li> <li> - <b>Гостиница</b></li> <li> - <b>Салон красоты</b></li> <li> - <b>Фитнес-клубно-спортивный центр</b></li> <li> - <b>Салон (проект.)</b></li> <li> - <b>Канцелярия (участ.)</b></li> <li> - <b>Интернет-кафе</b></li> </ul>	<p><b>Объекты обслуживания:</b></p> <ul style="list-style-type: none"> <li> - <b>Гостевые автомобили</b></li> <li> - <b>Открытые автомобили для аренды/хранения</b></li> <li> - <b>Открытые автомобили для объектов обслуживания</b></li> <li> - <b>Открытые автомобили для доставки/хранения (участ.)</b></li> <li> - <b>Открытые автомобили для инвалидов</b></li> </ul>
--	---	---	---	--	--

Инженерное бюро "Грант" 109-302				
Группа 7-этажных жилых домов в районе улиц Бугурин, Мухоморова, Промышленная и Крупской				
№	Этаж	№	Этаж	№
1	2	3	4	5
6	7	8	9	10
Проект планировки территории				Лист
Схема размещения объектов обслуживания				1
масштаб М 1:500				ООО "Грант-Менеджмент"



Проектируемая территория

Условные обозначения генплана:

- Границы:**
- Граница территории группы жилых домов
  - Граница территории адских домовладений
  - Граница территории озеленения №4
  - Граница территории детских
  - Граница территории магазинов
- Линии градостроительного регулирования:**
- Линия зоны
  - Линия регулирования застройки
- Элементы благоустройства территории:**
- Пешеход. дорожки
  - Газоны
  - Деревья
  - Цветники
  - Кустарники
- Элементы транспортной инфраструктуры:**
- Магистральные улицы районного значения (с/у)
  - Улицы и жилые застройки (с/у)
  - Проезды, проезды (с/у)
  - Проезды (проезды)
  - Пешеходные дорожки районного значения (с/у)
  - Пешеходные дорожки местного значения (с/у)
  - Пешеходные дорожки местного значения (проезды)
  - Стоянки легкового автотранспорта
  - Стоянки легкового автотранспорта инвалидов



Экспликация проектируемых зданий и сооружений

№ п/п	Наименование	Этажность	Площадь, м2		Суммарный объем, м3	Примечание
			застройки	общая		
1	5-эт. жилой дом со встроенно-пристроен. объектами общ. назначения	3	2571,0	7051,60	40646,0	
	в том числе: Многоквартирный ДДУ на 20-24 этажа	1		442,0	2398,0	
	Группа квартир для историч. и реставрац. на 14 чел.	1		680,0	3490,0	
	Аптека V категории	1		27,0	132,0	
	Специализированная клиника на 3-4 кат.	1		90,0	450,0	
	2	5-эт. жилой дом со встроенно-пристроен. объектами общ. назначения	5	719,0	2747,0	18803,0
в том числе: Торговый центр	1		221,0	1080,0		
Магазин продовольственных товаров	1		90,0	450,0		
Кафе на 10-15 посадочных мест	1		171,0	603,0		
3	5-эт. жилой дом со встроенно-пристроен. объектами общ. назначения	3	2276,8	6736,5	31276,0	
в том числе: ТСЖ	1		130,0	554,0		
Магистраль по линии электропередачи в проекте и обр.	1		130,0	534,0		
Кладовские помещения в локальных котельных	1		80,0	280,0		
Офисы	1		44,0	30,0		
Открытый пункт водопровода	1		30,0	140,0		
Курб для промывки грунта в здании из 48 мест, котельная, баббинговая	1		221,0	1080,0		
Газопровод на 3-4 катере	1		127,0	392,0		
Косметический салон	1		127,0	392,0		
Фитнес-центр	1		221,0	1080,0		
Просторный выделенный проезд	2		340,0	1680,0		
Помещение выделенного м/а	1		180,0	404,0		
4	Техническое задание для детальной закл.	1	80,0	—	—	

Экспликация существующих зданий и сооружений

№ п/п	Наименование	Этажность	Примечание	№ п/п	Наименование	Этажность	Примечание
27	Выделенный проезд	1		28	Трансформаторная подстанция	1	
28	Трансформаторная подстанция	1		29	Трансформаторная подстанция	1	
29	Трансформаторная подстанция	1		30	Котельная	1	
30	Котельная	1		31	Котельная	1	
31	Котельная	1		32-34	Склады	1	
32-34	Склады	1		35	Помещение котельной	1	
35	Помещение котельной	1		36	Помещение котельной	1	
36	Помещение котельной	1		37	Линия электропередачи (ЛЭП) по Чувашской Республике (10 кВ/0,4 кВ)	2	
37	Линия электропередачи (ЛЭП) по Чувашской Республике (10 кВ/0,4 кВ)	2		38	Административное здание	3	
38	Административное здание	3		39	Котельная "Душ"	1	
39	Котельная "Душ"	1		40	Кафе "Каво"	1	
40	Кафе "Каво"	1		41	Магазин котельной "Восток"	1	
41	Магазин котельной "Восток"	1		42	Магазин "Дом-красот"	1	
42	Магазин "Дом-красот"	1		43	Промышленное здание "Южная"	1	
43	Промышленное здание "Южная"	1		44	Торговый дом "Доминант"	2	
44	Торговый дом "Доминант"	2		45	Хлебный магазин	1	
45	Хлебный магазин	1		46	Коллекторный район "Южный"	1	
46	Коллекторный район "Южный"	1		47	Пост водопровода (автоматич.)	1	
47	Пост водопровода (автоматич.)	1		48	Техника "Объект-сервис"	1	
48	Техника "Объект-сервис"	1		49	Салон ручной стирки, автом. V стирки	1	
49	Салон ручной стирки, автом. V стирки	1		50	Отделочные работы	1	

Основные технико-экономические показатели

№ п/п	Наименование	Ед. изм.	Количество	
			абс.	%
1	Площадь участка	га	1,8296	100
2	Площадь застройки	м²	5815,8	32
3	Площадь застроенной территории	м²	7144,2	39
4	Площадь озеленения территории	м²	5300	29,0
5	Общая площадь жилых помещений	м²	13994,65	
6	Норма жилой обеспеченности	м²/чел	27 м²	
7	Численность населения	чел	497-500-517	
8	Плотность застройки	чел/га	268	
9	Общая площадь объектов обслуживания	м²	2519,0	

Видовая структура застройки

Условное обозначение	Наименование	Кол. в. шт.	Объемный вес застройки
100	Площадь для зданий 100-100	3	высокая
101	Детские площадки (ДП1-ДП3)	3	высокая
102	Нормы площадки (НП1-НП2)	2	высокая
103	Спортивные площадки	1	высокая
104	Площадь для детских игровых площадок (ДИП)	3	высокая
105	Площадь для пешеходов (ПТ1-ПТ3)	3	высокая
106	Открытые детские площадки (ОДП)	3	высокая
107	Открытые детские площадки (ОДП) на 75 м² для малышей (АД1-АД3)	1	высокая
108	Открытые детские площадки (ОДП) на 42 м²	2	высокая
109	Площадь для пешеходов (ПТ1-ПТ3)	3	высокая
110	Площадь для пешеходов (ПТ1-ПТ3)	3	высокая
111	Площадь для пешеходов (ПТ1-ПТ3)	3	высокая
112	Площадь для пешеходов (ПТ1-ПТ3)	3	высокая
113	Площадь для пешеходов (ПТ1-ПТ3)	3	высокая
114	Площадь для пешеходов (ПТ1-ПТ3)	3	высокая
115	Площадь для пешеходов (ПТ1-ПТ3)	3	высокая
116	Площадь для пешеходов (ПТ1-ПТ3)	3	высокая
117	Площадь для пешеходов (ПТ1-ПТ3)	3	высокая
118	Площадь для пешеходов (ПТ1-ПТ3)	3	высокая
119	Площадь для пешеходов (ПТ1-ПТ3)	3	высокая
120	Площадь для пешеходов (ПТ1-ПТ3)	3	высокая

Итого:		200-200	
Группа 3-этажных жилых домов с районным значением, комплексная, комплексная с объектами			
№	Вид	№	Вид
1	Жилая	1	Жилая
2	Общественная	2	Общественная
3	Специальная	3	Специальная
4	Специальная	4	Специальная
5	Специальная	5	Специальная
6	Специальная	6	Специальная
7	Специальная	7	Специальная
8	Специальная	8	Специальная
9	Специальная	9	Специальная
10	Специальная	10	Специальная
11	Специальная	11	Специальная
12	Специальная	12	Специальная
13	Специальная	13	Специальная
14	Специальная	14	Специальная
15	Специальная	15	Специальная
16	Специальная	16	Специальная
17	Специальная	17	Специальная
18	Специальная	18	Специальная
19	Специальная	19	Специальная
20	Специальная	20	Специальная
21	Специальная	21	Специальная
22	Специальная	22	Специальная
23	Специальная	23	Специальная
24	Специальная	24	Специальная
25	Специальная	25	Специальная
26	Специальная	26	Специальная
27	Специальная	27	Специальная
28	Специальная	28	Специальная
29	Специальная	29	Специальная
30	Специальная	30	Специальная
31	Специальная	31	Специальная
32	Специальная	32	Специальная
33	Специальная	33	Специальная
34	Специальная	34	Специальная
35	Специальная	35	Специальная
36	Специальная	36	Специальная
37	Специальная	37	Специальная
38	Специальная	38	Специальная
39	Специальная	39	Специальная
40	Специальная	40	Специальная
41	Специальная	41	Специальная
42	Специальная	42	Специальная
43	Специальная	43	Специальная
44	Специальная	44	Специальная
45	Специальная	45	Специальная
46	Специальная	46	Специальная
47	Специальная	47	Специальная
48	Специальная	48	Специальная
49	Специальная	49	Специальная
50	Специальная	50	Специальная
51	Специальная	51	Специальная
52	Специальная	52	Специальная
53	Специальная	53	Специальная
54	Специальная	54	Специальная
55	Специальная	55	Специальная
56	Специальная	56	Специальная
57	Специальная	57	Специальная
58	Специальная	58	Специальная
59	Специальная	59	Специальная
60	Специальная	60	Специальная
61	Специальная	61	Специальная
62	Специальная	62	Специальная
63	Специальная	63	Специальная
64	Специальная	64	Специальная
65	Специальная	65	Специальная
66	Специальная	66	Специальная
67	Специальная	67	Специальная
68	Специальная	68	Специальная
69	Специальная	69	Специальная
70	Специальная	70	Специальная
71	Специальная	71	Специальная
72	Специальная	72	Специальная
73	Специальная	73	Специальная
74	Специальная	74	Специальная
75	Специальная	75	Специальная
76	Специальная	76	Специальная
77	Специальная	77	Специальная
78	Специальная	78	Специальная
79	Специальная	79	Специальная
80	Специальная	80	Специальная
81	Специальная	81	Специальная
82	Специальная	82	Специальная
83	Специальная	83	Специальная
84	Специальная	84	Специальная
85	Специальная	85	Специальная
86	Специальная	86	Специальная
87	Специальная	87	Специальная
88	Специальная	88	Специальная
89	Специальная	89	Специальная
90	Специальная	90	Специальная
91	Специальная	91	Специальная
92	Специальная	92	Специальная
93	Специальная	93	Специальная
94	Специальная	94	Специальная
95	Специальная	95	Специальная
96	Специальная	96	Специальная
97	Специальная	97	Специальная
98	Специальная	98	Специальная
99	Специальная	99	Специальная
100	Специальная	100	Специальная



Имя и подп. Подпись и дата. Взам. инв. N

						Заказчик:	ИЗУ-2012		
						Группа 5-этажных жилых домов в районе улиц Алашарина, Бахмучинкова, Кременского в г. Чобансары.			
Изм.	Кол.уч.	Лист	Дол.	Подпись	Дата	Проект планировки территории	Страниц	Лист	Листов
Директор		Хажиева					II	04	
Архитектор		Самилова				Вид со стороны двора поз.2.	ООО "Проект-Мастер"		





Имя И.подп.	Подпись и дата	Взам. инв. N
-------------	----------------	--------------

						Заказчик:	ИЗУ- 2012		
						Группа 5-этажных жилых домов в районе улиц Алашарина, Бахметчикова, Кременского в г. Чобоксары.			
Изм.	Код.уч.	Лист	Док.	Подпись	Дата	Проект планировки территории	Страниц	Лист	Листов
Директор		Хажиевлы					II	01	
Архитектор		Самиева				Вид со стороны двора пик.1.	ООО "Проект-Мастер"		



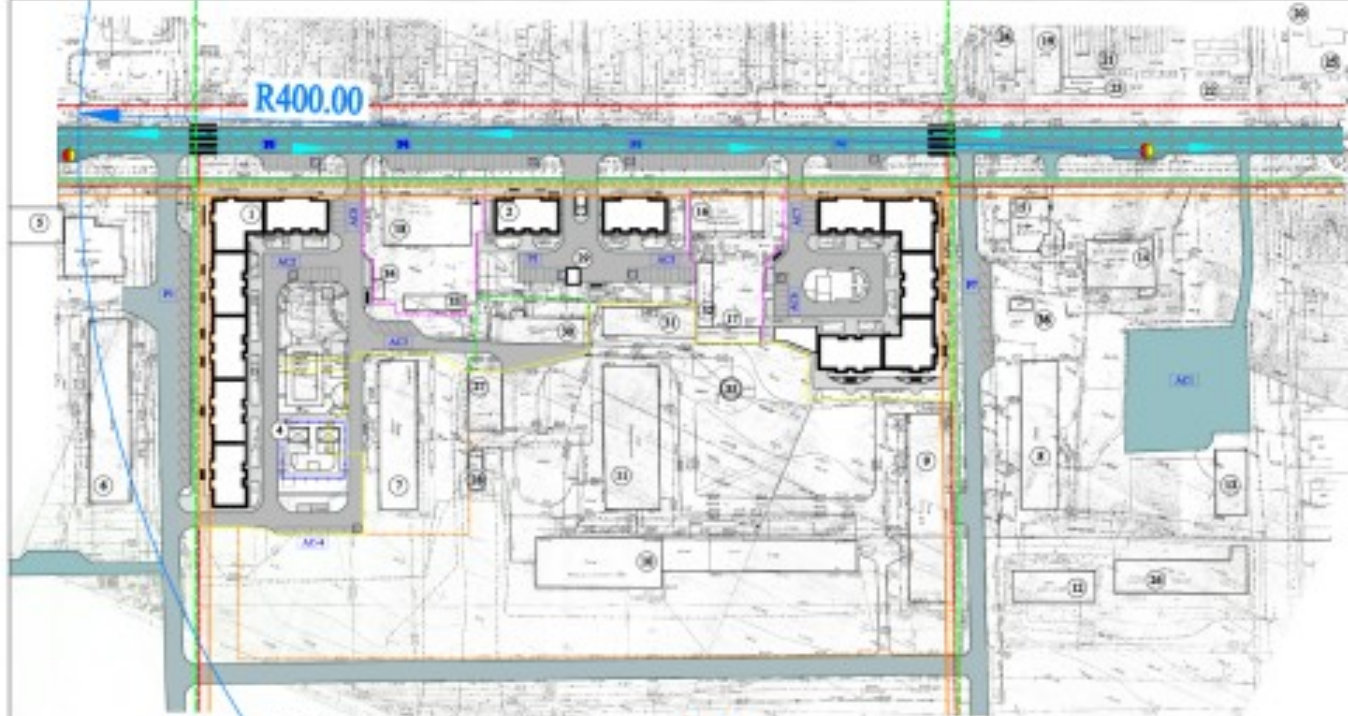
Имя и подп. Подпись и дата. Взам. инв. N

						Заказчик: ИТЭУ - 2012			
						Группа 5-этажных жилых домов в районе улиц Алашарина, Бахмучинкова, Кременского в г. Чобансары.			
Изм.	Кол.уч.	Лист	Док.	Подпись	Дата	Проект планировки территории	Страниц	Лист	Листов
Директор		Хажиева					II	05	
Архитектор		Самилова				Вид со стороны двора пос.3.	ООО "Проект-Мастер"		

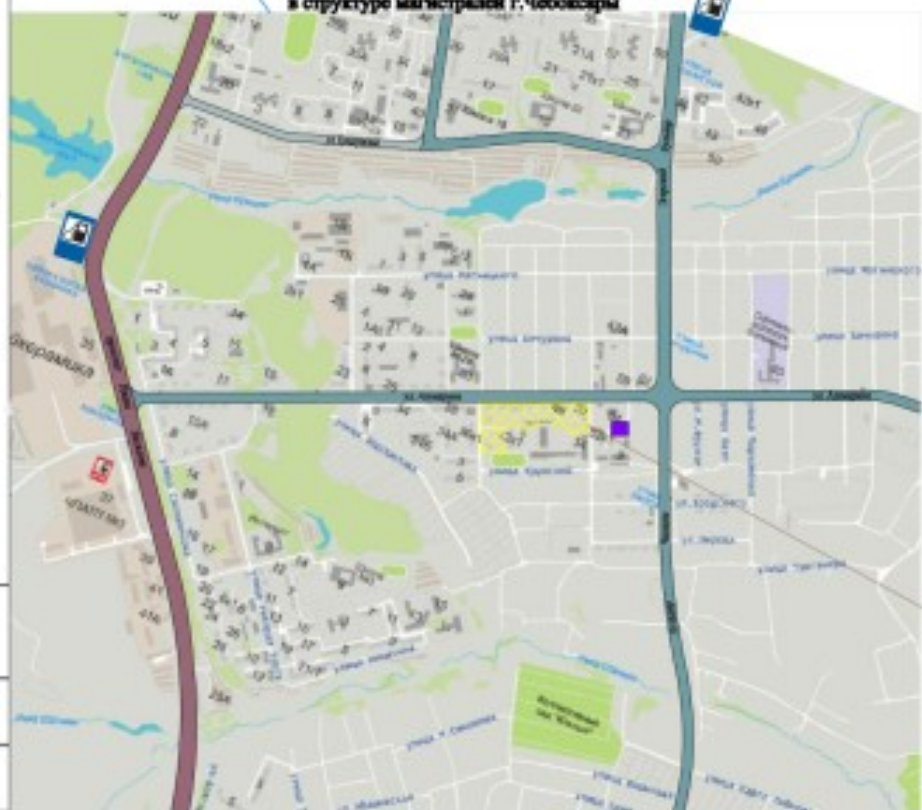


М.П. ООО "Эксперт-Арт" Эксп. № 11

						Датум:	ИЮНЬ 2017		
						Группа 5-этажных жилых домов в районе улицы Альмира, Калачинском, Кривоногом и г. Чбынды.			
Ем.	Км.м.	Лет	Дн.	Сл.м.	Дн.	Проект: планировка территории	ИТАИИ	Лист	Листов
Директор	Указников						07	06	
Архитектор	Светлова					Дворики с улицы Альмира.	ООО "Эксперт-Арт"		



Местоположение проектируемой территории в структуре магистралей г. Чебоксары



Проектируемая территория



**Условные обозначения генплана:**

- Границы:**
- Граница территории проектируемого участка
  - Граница территории административных учреждений
  - Граница территории обслуживания №4
  - Граница территории котлованной
  - Граница территории микрорайона
- Линии градостроительного регулирования:**
- Фронт застройки
  - Линия регулирования застройки
- Элементы транспортной инфраструктуры:**
- Магистральные улицы общегородского значения (улиц.)
  - Магистральные улицы районного значения (улиц.)
  - Улицы в жилой застройке (улиц.)
  - Проезды, стоянки (улиц.)
  - Проезды (проезды)
  - Планировочные дороги районного значения (улиц.)
  - Планировочные дороги местного значения (улиц.)
  - Планировочные дороги местного значения (проезды)
  - Станция местного автобусного транспорта
  - Станция местного автобусного транспорта выделенной
  - Остановочные пункты (существующие)
  - Зона специальной доступности от остановочных пунктов общественного транспорта
  - П - Пешеходные остановки
  - АС - Открытые остановки
  - Планировочные проезды
  - Линия движения общественного транспорта
  - Основные пути движения пешеходов
  - Автобусные остановки
  - Открытые площадки автобусов

		Листов: 040 "Улицы 2"	029-362
Группа 3-этажные жилые дома с районным центром, выделенными площадями и "Парком"			
Исполн.	Составил	Проект планировки территории	Составил: Илья И. Давыдов
Исполн.	Составил	Схема организации дорожного движения	Илья И. Давыдов
		Схема организации дорожного движения № 1/090	ООО "Город-Мастер"