



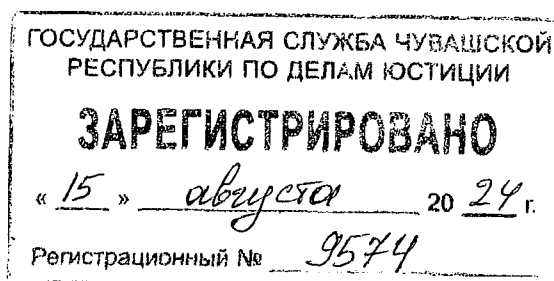
ЧАВАШ РЕСПУБЛИКИН КУЛЬТУРА,  
НАЦИОНАЛЬНОСЕН ЁСЁСЕН ТАТА  
АРХИВ ЁСЁН МИНИСТЕРСТВИ

МИНИСТЕРСТВО КУЛЬТУРЫ,  
ПО ДЕЛАМ НАЦИОНАЛЬНОСТЕЙ И  
АРХИВНОГО ДЕЛА ЧУВАШСКОЙ РЕСПУБЛИКИ

ПРИКАЗ  
19.07.2024 № 01-05/432  
Шупашкар хули

ПРИКАЗ  
19.07.2024 № 01-05/432  
г. Чебоксары

Об утверждении границ и режима использования территории объекта культурного наследия (памятника истории и культуры) регионального (республиканского) значения «Здание церкви», 1884 г., расположенного по адресу: Чувашская Республика, Комсомольский муниципальный округ, с. Луцкое, ул. Антонова, д. 8



В соответствии с Федеральным законом от 25 июня 2002 г. № 73-ФЗ «Об объектах культурного наследия (памятниках истории и культуры) народов Российской Федерации», Законом Чувашской Республики от 12 апреля 2005 г. № 10 «Об объектах культурного наследия (памятниках истории и культуры) в Чувашской Республике», постановлением Кабинета Министров Чувашской Республики от 4 июня 2012 г. № 216 «Вопросы Министерства культуры, по делам национальностей и архивного дела Чувашской Республики» п р и к а з ы в а ю:

1. Утвердить прилагаемые границы территории объекта культурного наследия (памятника истории и культуры) регионального (республиканского) значения «Здание церкви», 1884 г., расположенного по адресу: Чувашская Республика, Комсомольский муниципальный округ, с. Луцкое, ул. Антонова, д. 8, принятого на государственную охрану постановлением Совета Министров Чувашской Республики от 29 октября 1993 г. № 372 «О дополнении списка памятников истории и культуры местного (Чувашской Республики) значения, подлежащих государственной охране».

2. Контроль за исполнением настоящего приказа возложить на первого заместителя министра культуры, по делам национальностей и архивного дела Чувашской Республики, курирующего соответствующее направление деятельности.

3. Настоящий приказ вступает в силу через десять дней после дня его официального опубликования.

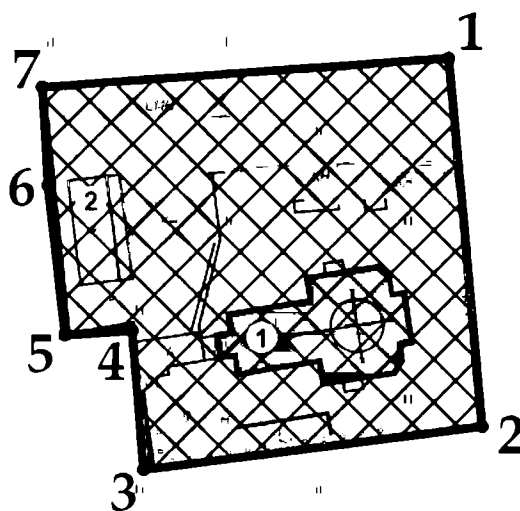
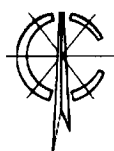
И.о. министра

Т.В. Казакова

Утверждены  
приказом Министерства культуры,  
по делам национальностей и архивного дела  
Чувашской Республики  
от 19.07.2024 № 01-05/432

**Границы**  
**территории объекта культурного наследия (памятника истории и культуры)**  
**регионального (республиканского) значения «Здание церкви», 1884 г.,**  
**расположенного по адресу: Чувашская Республика, Комсомольский**  
**муниципальный округ, с. Луцкое, ул. Антонова, д. 8**

Схема границ территории объекта культурного наследия (памятника истории и культуры) регионального (республиканского) значения «Здание церкви», 1884 г., расположенного по адресу: Чувашская Республика, Комсомольский муниципальный округ, с. Луцкое, ул. Антонова, д. 8 (далее - объект культурного наследия):



Условные обозначения



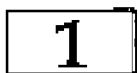
Объект культурного наследия



Территория объекта культурного наследия



Граница территории объекта культурного наследия



Нумерация точек координатной привязки границы территории объекта культурного наследия

**Координаты**  
**характерных точек границ территории объекта культурного наследия**  
**в местной системе координат МСК-21**

Номера точек	Координаты	
	X	Y
1	312906.90	1255357.92
2	312849.22	1255363.12
3	312842.47	1255310.15
4	312864.24	1255308.39
5	312863.56	1255297.86
6	312887.00	1255295.17
7	312902.38	1255294.31
1	312906.90	1255357.92

Площадь – 3582,94 кв.м.

Периметр – 246,47 м.