

Филиал публично-правовой компании "Роскадастр" по Чувашской Республике - Чувашии
полное наименование органа регистрации прав
Выписка из Единого государственного реестра недвижимости об объекте недвижимости

Сведения о характеристиках объекта недвижимости

На основании запроса от 17.02.2025, поступившего на рассмотрение 17.02.2025, сообщаем, что согласно записям Единого государственного реестра недвижимости:


Раздел 1 Лист 1

Земельный участок			
вид объекта недвижимости			

Лист № 1 раздела 1	Всего листов раздела 1: 5	Всего разделов: 5	Всего листов выписки: 10
--------------------	---------------------------	-------------------	--------------------------

17.02.2025г. № КУВИ-001/2025-42886011	
Кадастровый номер:	21:21:180204:238
Номер кадастрового квартала:	21:21:180204
Дата присвоения кадастрового номера:	24.12.2022

Ранее присвоенный государственный учетный номер:	данные отсутствуют
Адрес:	Чувашская Республика - Чувашия, Чебоксарский р-н, с/п Шинерпосинское, д Большой Чигирь
Площадь:	2338 +/- 17
Кадастровая стоимость, руб.:	276655.54
Кадастровые номера расположенных в пределах земельного участка объектов недвижимости:	данные отсутствуют
Кадастровые номера объектов недвижимости, из которых образован объект недвижимости:	данные отсутствуют
Кадастровые номера образованных объектов недвижимости:	данные отсутствуют
Категория земель:	Земли населенных пунктов
Виды разрешенного использования:	для ведения личного подсобного хозяйства (приусадебный земельный участок)
Сведения о кадастровом инженере:	Махмутова Ирина Васильевна, СНИЛС 076-346-860 95, договор на выполнение кадастровых работ от 13.12.2022 № б/н, дата завершения кадастровых работ: 19.12.2022
Сведения о лесах, водных объектах и об иных природных объектах, расположенных в пределах земельного участка:	данные отсутствуют

полное наименование должности	 ДОКУМЕНТ ПОДПИСАН ЭЛЕКТРОННОЙ ПОДПИСЬЮ Сертификат: 009F0BDC181A023B64597F1E2579BEFB50 Владелец: ФЕДЕРАЛЬНАЯ СЛУЖБА ГОСУДАРСТВЕННОЙ РЕГИСТРАЦИИ, КАДАСТРА И КАРТОГРАФИИ Действителен: с 02.08.2024 по 26.10.2025	инициалы, фамилия

Земельный участок			
вид объекта недвижимости			
Лист № 2 раздела 1	Всего листов раздела 1: 5	Всего разделов: 5	Всего листов выписки: 10
17.02.2025г. № КУВИ-001/2025-42886011			
Кадастровый номер:		21:21:180204:238	
Сведения о том, что земельный участок полностью расположен в границах зоны с особыми условиями использования территории, территории объекта культурного наследия, публичного сервитута:		<p>Земельный участок полностью расположен в границах зоны с реестровым номером 21:00-6.521 от 06.11.2024, ограничение использования земельного участка в пределах зоны: . В границах третьей подзоны запрещается размещать объекты, высота которых превышает ограничения, приведенные в таблице 9 настоящего подпункта. 2. Строительство и реконструкция зданий или сооружений в границах третьей подзоны разрешается только после определения максимально допустимой высоты здания или сооружения в зависимости от местоположения путем проведения соответствующих расчетов в соответствии с требованиями ФАП-262 с учетом абсолютных высот ограничения объектов в Балтийской системе высот 1977 года . Поверхность взлета для МКпос - 059°: Сектор 3.4.2.1 От 159,30 м до 167,30 м; Сектор 3.4.2.2 От 167,30 м до 175,30 м; Сектор 3.4.2.3 От 175,30 м до 183,30 м; Сектор 3.4.2.4 От 183,30 м до 191,30 м; Сектор 3.4.2.5 От 191,30 м до 199,30 м; Сектор 3.4.2.6 От 199,30 м до 207,30 м; Сектор 3.4.2.7 От 207,30 м до 215,30 м; Сектор 3.4.2.8 От 215,30 м до 223,30 м; Сектор 3.4.2.9 От 223,30 м до 231,30 м; Сектор 3.4.2.10 От 231,30 м до 239,30 м; Сектор 3.4.2.11 От 239,30 м до 247,30 м; Сектор 3.4.2.12 От 247,30 м до 255,30 м; Сектор 3.4.2.13 От 255,30 м до 263,30 м; Сектор 3.4.2.14 От 263,30 м до 271,30 м; Сектор 3.4.2.15 От 271,30 м до 279,30 м; Сектор 3.4.2.16 От 279,30 м до 287,30 м; Сектор 3.4.2.17 От 287,30 м до 295,30 м; Сектор 3.4.2.18 От 295,30 м до 303,30 м; Сектор 3.4.2.19 От 303,30 м до 311,30 м; Сектор 3.4.2.20 От 311,30 м до 319,30 м; Сектор 3.4.2.21 От 319,30 м до 320,73 м; Сектор 3.4.2.22а От 397,86 м до 399,30 м; Сектор 3.4.2.22б От 397,86 м до 399,30 м Поверхность захода на посадку для МКпос-239°: Сектор 3.5.2.1а От 159,30 м до 171,10 м; Сектор 3.5.2.1б От 159,30 м до 171,10 м; Сектор 3.5.2.2а От 171,10 м до 181,10 м; Сектор 3.5.2.2б От 171,10 м до 181,10 м; Сектор 3.5.2.3а От 181,10 м до 191,10 м; Сектор 3.5.2.3б От 181,10 м до 191,10 м; Сектор 3.5.2.4а От 191,10 м до 201,10 м; Сектор 3.5.2.4б От 191,10 м до 201,10 м; Сектор 3.5.2.5а От 201,10 м до 211,10 м; Сектор 3.5.2.5б От 201,10 м до 211,10 м; Сектор 3.5.2.6а От 211,10 м до 220,73 м; Сектор 3.5.2.6б От 211,10 м до 220,73 м; Сектор 3.5.2.7а От 261,07 м до 271,55 м; Сектор 3.5.2.7б От 261,07 м до 271,55 м; Сектор 3.5.2.8а От 271,55 м до 284,05 м; Сектор 3.5.2.8б От 271,55 м до 284,05 м; Сектор 3.5.2.9а От 284,05 м до 296,55 м; Сектор 3.5.2.9б От 284,05 м до 296,55 м; Сектор 3.5.2.10а От 296,55 м до 309,05 м; Сектор 3.5.2.10б От 296,55 м до 309,05 м; Сектор 3.5.2.11а От 309,05 м до 320,73 м; Сектор 3.5.2.11б От 309,05 м до 320,73 м; Сектор 3.5.2.12а 320,73 м; Сектор 3.5.2.12б 320,73 м Поверхность взлёта для МКпос-239°: Сектор 3.4.1.1 От 170,73 м до 178,73 м; Сектор 3.4.1.2 От 178,73 м до 186,73 м; Сектор 3.4.1.3 От 186,73 м до 194,73 м; Сектор 3.4.1.4 От 194,73 м до 202,73 м; Сектор 3.4.1.5 От 202,73 м до 210,73 м; Сектор 3.4.1.6 От 210,73 м до 218,73 м; Сектор 3.4.1.7 От 218,73 м до 220,73 м; Сектор 3.4.1.8 От 236,78 м до 242,73 м; Сектор 3.4.1.9 От 242,73 м до 250,73 м; Сектор 3.4.1.10 От 250,73 м до 258,73 м; Сектор 3.4.1.11 От 258,73 м до 266,73 м; Сектор 3.4.1.12 От 266,73 м до 274,73 м; Сектор 3.4.1.13 От</p>	



ДОКУМЕНТ ПОДПИСАН
ЭЛЕКТРОННОЙ ПОДПИСЬЮ

Сертификат: 009F0BDC181A023B64597F1E2579BEFB50

Владелец: ФЕДЕРАЛЬНАЯ СЛУЖБА ГОСУДАРСТВЕННОЙ
РЕГИСТРАЦИИ, КАДАСТРА И КАРТОГРАФИИ
Действителен: с 02.08.2024 по 26.10.2025

ПОЛНОЕ НАИМЕНОВАНИЕ ДОЛЖНОСТИ

инициалы, фамилия

Земельный участок			
вид объекта недвижимости			
Лист № 3 раздела 1	Всего листов раздела 1: 5	Всего разделов: 5	Всего листов выписки: 10
17.02.2025г. № КУВИ-001/2025-42886011			
Кадастровый номер:		21:21:180204:238	
Сведения о том, что земельный участок полностью расположен в границах зоны с особыми условиями использования территории, территории объекта культурного наследия, публичного сервитута:		274,73 м до 282,73 м; Сектор 3.4.1.14 От 282,73 м до 290,73 м; Сектор 3.4.1.15 От 290,73 м до 298,73 м; Сектор 3.4.1.16 От 298,73 м до 306,73 м; Сектор 3.4.1.17 От 306,73 м до 314,73 м; Сектор 3.4.1.18 От 314,73 м до 320,73 м; Сектор 3.4.1.19 От 409,29 м до 410,73 м Поверхность захода на посадку для МКпос-059°: Сектор 3.5.1.1а От 170,73 м до 182,53 м; Сектор 3.5.1.1б От 170,73 м до 182,53 м; Сектор 3.5.1.2а От 182,53 м до 192,53 м; Сектор 3.5.1.2б От 182,53 м до 192,53 м; Сектор 3.5.1.3а От 192,53 м до 202,53 м; Сектор 3.5.1.3б От 192,53 м до 202,53 м; Сектор 3.5.1.4а От 202,53 м до 212,53 м; Сектор 3.5.1.4б От 202,53 м до 212,53 м; Сектор 3.5.1.5а От 212,53 м до 220,73 м; Сектор 3.5.1.5б От 212,53 м до 220,73 м; Сектор 3.5.1.6а От 283,69 м до 295,48 м; Сектор 3.5.1.6б От 283,69 м до 295,48 м; Сектор 3.5.1.7а От 295,48 м до 307,98 м; Сектор 3.5.1.7б От 295,48 м до 307,98 м; Сектор 3.5.1.8а От 307,98 м до 320,48 м; Сектор 3.5.1.8б От 307,98 м до 320,48 м; Сектор 3.5.1.9а От 320,48 м до 320,73 м; Сектор 3.5.1.9б От 320,48 м до 320,73 м; Сектор 3.5.1.10 320,73м Переходная поверхность: Сектор 3.6.1 От уровня земли до 220,73 м; Сектор 3.6.2 От уровня земли до 220,73 м Внутренняя горизонтальная поверхность: Сектор 3.3.1 -320,73 м; Сектор 3.3.2 -320,73 м Коническая поверхность: Сектор 3.2.1 От 220,73 м до 245,73 м; Сектор 3.2.1а От 220,73 м до 220,98 м; Сектор 3.2.2а От 245,73 м до 270,73 м; Сектор 3.2.2б От 245,73 м до 270,73 м; Сектор 3.2.2в От 245,73 м до 270,73 м; Сектор 3.2.3а От 270,73 м до 295,73 м; Сектор 3.2.3б От 270,73 м до 295,73 м; Сектор 3.2.4а От 295,73 м до 320,73 м; Сектор 3.2.4б От 295,73 м до 320,73 м Внешняя горизонтальная поверхность: Сектор 3.1а 320,73 м; Сектор 3.1б 320,73 м; Сектор 3.1в 320,73 м; Сектор 3.1г 320,73 м Секторы без высотных ограничений: Сектор 3.7; Сектор 3.8а; Сектор 3.8б, вид/наименование: Третья подзона приаэродромной территории аэродрома гражданской авиации Чебоксары, тип: Приаэродромная территория, номер: Третья подзона, дата решения: 21.08.2023, номер решения: 684-П, наименование ОГВ/ОМСУ: Федеральное агентство воздушного транспорта (РОСАВИАЦЯ) Российской Федерации	
Сведения о том, что земельный участок расположен в границах особой экономической зоны, территории опережающего развития, зоны территориального развития в Российской Федерации, игровой зоны:		данные отсутствуют	
Сведения о том, что земельный участок расположен в границах особо охраняемой природной территории, Байкальской природной территории и ее экологических зон, лесопарковом зеленом поясе, охотничьего угодья, лесничества:		данные отсутствуют	
Сведения о расположении земельного участка и (или) расположенного на нем объекта недвижимости в границах территории, в отношении которой принято решение о резервировании земель для государственных или муниципальных нужд:		данные отсутствуют	
Сведения о результатах проведения государственного земельного надзора:		данные отсутствуют	



ДОКУМЕНТ ПОДПИСАН
ЭЛЕКТРОННОЙ ПОДПИСЬЮ

Сертификат: 009F0BDC181A023B64597F1E2579BEFB50

Владелец: ФЕДЕРАЛЬНАЯ СЛУЖБА ГОСУДАРСТВЕННОЙ
РЕГИСТРАЦИИ, КАДАСТРА И КАРТОГРАФИИ
Действителен: с 02.08.2024 по 26.10.2025

полное наименование должности

инициалы, фамилия

Земельный участок			
вид объекта недвижимости			
Лист № 4 раздела 1	Всего листов раздела 1: 5	Всего разделов: 5	Всего листов выписки: 10
17.02.2025г. № КУВИ-001/2025-42886011			
Кадастровый номер:		21:21:180204:238	
Сведения о расположении земельного участка в границах территории, в отношении которой утвержден проект межевания территории:		данные отсутствуют	
Условный номер земельного участка:		данные отсутствуют	
Сведения о принятии акта и (или) заключении договора, предусматривающих предоставление в соответствии с земельным законодательством исполнительным органом государственным органом власти или органом местного самоуправления, находящегося в государственной или муниципальной собственности земельного участка для строительства наемного дома социального использования или наемного дома коммерческого использования:		данные отсутствуют	
Сведения о том, что земельный участок или земельные участки образованы на основании решения об изъятии земельного участка и (или) расположенного на нем объекта недвижимости для государственных или муниципальных нужд:		данные отсутствуют	
Сведения о том, что земельный участок образован из земель или земельного участка, государственная собственность на которые не разграничена:		Земельный участок образован из земель или земельного участка, государственная собственность на которые не разграничена. В соответствии с Федеральным законом от 25 октября 2001 г. № 137-ФЗ "О введении в действие Земельного кодекса Российской Федерации" орган Администрация Чебоксарского района Чувашской Республики уполномочен на распоряжение таким земельным участком.	
Сведения о наличии земельного спора о местоположении границ земельных участков:		данные отсутствуют	
Статус записи об объекте недвижимости:		Сведения об объекте недвижимости имеют статус "актуальные"	
Особые отметки:		Сведения об ограничениях права на объект недвижимости, обременениях данного объекта, не зарегистрированных в реестре прав, ограничений прав и обременений недвижимого имущества: вид ограничения (обременения): ограничения прав на земельный участок, предусмотренные статьей 56 Земельного кодекса Российской Федерации; срок действия: с 11.12.2024; реквизиты документа-основания: приказ об установлении приаэродромной территории аэродрома гражданской авиации Чебоксары от 21.08.2023 № 684-П выдан: Федеральное агентство воздушного транспорта (РОСАВИАЦЯ) Российской Федерации. Земельный участок подлежит снятию с государственного кадастрового учета по истечении пяти лет со дня его государственного кадастрового учета, если на него не будут зарегистрированы права. Сведения, необходимые для заполнения разделов: 2 - Сведения о зарегистрированных правах; 4 - Сведения о частях земельного участка, отсутствуют.	



ДОКУМЕНТ ПОДПИСАН
ЭЛЕКТРОННОЙ ПОДПИСЬЮ

Сертификат: 009F0BDC181A023B64597F1E2579BEFB50

Владелец: ФЕДЕРАЛЬНАЯ СЛУЖБА ГОСУДАРСТВЕННОЙ
РЕГИСТРАЦИИ, КАДАСТРА И КАРТОГРАФИИ
Действителен: с 02.08.2024 по 26.10.2025

полное наименование должности

инициалы, фамилия

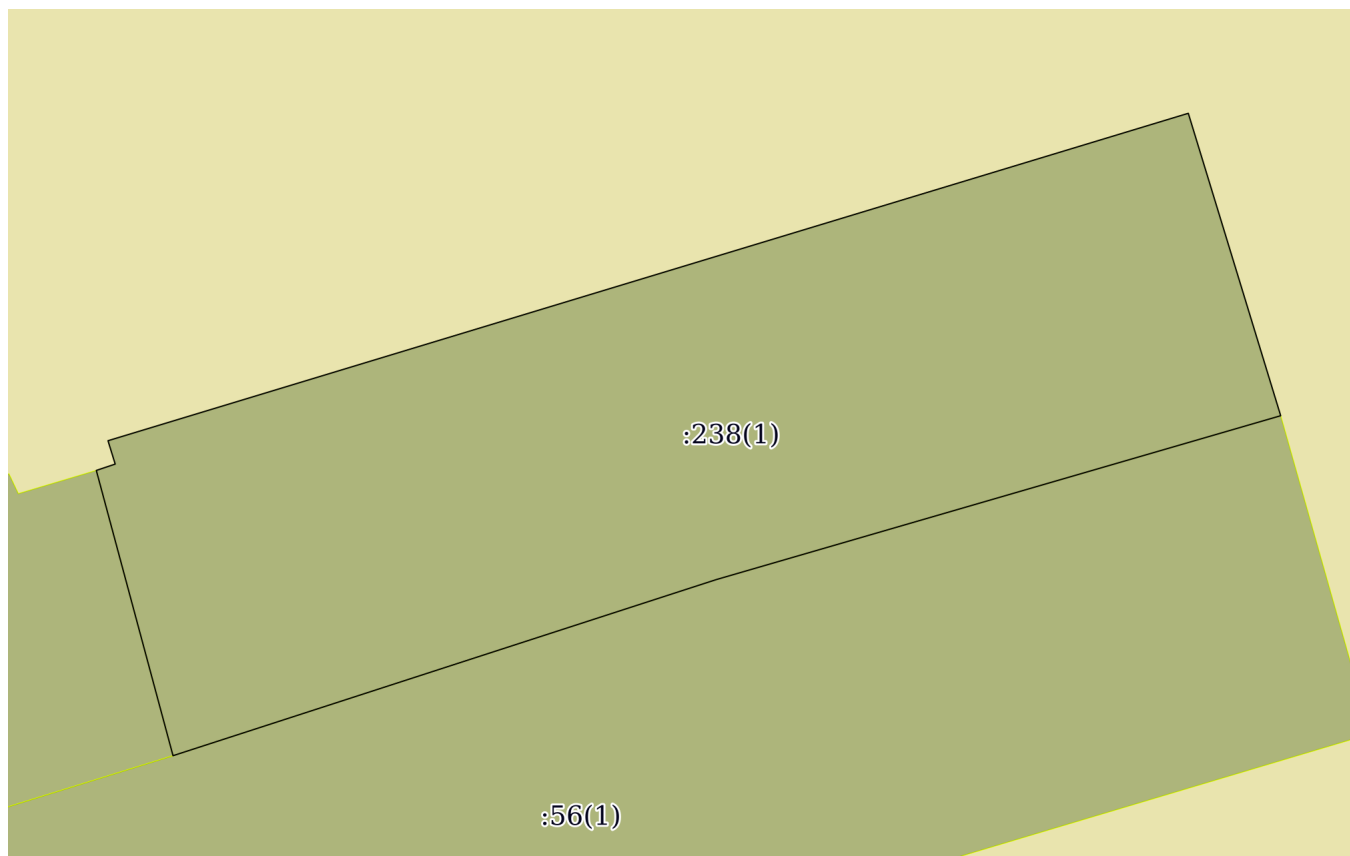
Земельный участок			
вид объекта недвижимости			
Лист № 5 раздела 1	Всего листов раздела 1: 5	Всего разделов: 5	Всего листов выписки: 10
17.02.2025г. № КУВИ-001/2025-42886011			
Кадастровый номер:		21:21:180204:238	
Получатель выписки:		Дочинец Павел Владимирович, действующий(ая) на основании документа "" АДМИНИСТРАЦИЯ ЧЕБОКСАРСКОГО МУНИЦИПАЛЬНОГО ОКРУГА ЧУВАШСКОЙ РЕСПУБЛИКИ	

полное наименование должности	 ДОКУМЕНТ ПОДПИСАН ЭЛЕКТРОННОЙ ПОДПИСЬЮ Сертификат: 009F0BDC181A023B64597F1E2579BEFB50 Владелец: ФЕДЕРАЛЬНАЯ СЛУЖБА ГОСУДАРСТВЕННОЙ РЕГИСТРАЦИИ, КАДАСТРА И КАРТОГРАФИИ Действителен: с 02.08.2024 по 26.10.2025	инициалы, фамилия
-------------------------------	---	-------------------

Выписка из Единого государственного реестра недвижимости об объекте недвижимости
Описание местоположения земельного участка


Земельный участок			
вид объекта недвижимости			
Лист № 1 раздела 3	Всего листов раздела 3: 1	Всего разделов: 5	Всего листов выписки: 10
17.02.2025г. № КУВИ-001/2025-42886011			
Кадастровый номер:		21:21:180204:238	

План (чертеж, схема) земельного участка



Масштаб 1:600

Условные обозначения:

полное наименование должности	 ДОКУМЕНТ ПОДПИСАН ЭЛЕКТРОННОЙ ПОДПИСЬЮ Сертификат: 009F0BDC181A023B64597F1E2579BEFB50 Владелец: ФЕДЕРАЛЬНАЯ СЛУЖБА ГОСУДАРСТВЕННОЙ РЕГИСТРАЦИИ, КАДАСТРА И КАРТОГРАФИИ Действителен: с 02.08.2024 по 26.10.2025	инициалы, фамилия
-------------------------------	---	-------------------

Выписка из Единого государственного реестра недвижимости об объекте недвижимости

Описание местоположения земельного участка

Земельный участок			
вид объекта недвижимости			
Лист № 1 раздела 3.1	Всего листов раздела 3.1: 1	Всего разделов: 5	Всего листов выписки: 10
17.02.2025г. № КУВИ-001/2025-42886011			
Кадастровый номер:		21:21:180204:238	

Описание местоположения границ земельного участка							
№ п/п	Номер точки		Дирекционный угол	Горизонтальное проложение, м	Описание закрепления на местности	Кадастровые номера смежных участков	Сведения об адресах правообладателей смежных земельных участков
	начальная	конечная					
1	2	3	4	5	6	7	8
1	1.1.1	1.1.2	342°51.2`	1.97	данные отсутствуют	данные отсутствуют	данные отсутствуют
2	1.1.2	1.1.3	73°8.0`	90.79	данные отсутствуют	данные отсутствуют	данные отсутствуют
3	1.1.3	1.1.4	163°1.1`	25.44	данные отсутствуют	данные отсутствуют	данные отсутствуют
4	1.1.4	1.1.5	253°48.3`	47.26	данные отсутствуют	21:21:180204:56(1)	адрес отсутствует
5	1.1.5	1.1.6	252°2.0`	45.94	данные отсутствуют	21:21:180204:56(1)	адрес отсутствует
6	1.1.6	1.1.7	344°57.1`	23.76	данные отсутствуют	21:21:180204:54(1)	Чувашская Республика - Чувашия, г.Чебоксары, ул. Гражданская, д.131, кв.244
7	1.1.7	1.1.1	71°27.1`	1.6	данные отсутствуют	данные отсутствуют	данные отсутствуют


полное наименование должности	 ДОКУМЕНТ ПОДПИСАН ЭЛЕКТРОННОЙ ПОДПИСЬЮ	инициалы, фамилия
	Сертификат: 009F0BDC181A023B64597F1E2579BEFB50 Владелец: ФЕДЕРАЛЬНАЯ СЛУЖБА ГОСУДАРСТВЕННОЙ РЕГИСТРАЦИИ, КАДАСТРА И КАРТОГРАФИИ Действителен: с 02.08.2024 по 26.10.2025	

Выписка из Единого государственного реестра недвижимости об объекте недвижимости

Описание местоположения земельного участка

Земельный участок			
вид объекта недвижимости			
Лист № 1 раздела 3.2	Всего листов раздела 3.2: 1	Всего разделов: 5	Всего листов выписки: 10
17.02.2025г. № КУВИ-001/2025-42886011			
Кадастровый номер:		21:21:180204:238	

Сведения о характерных точках границы земельного участка				
Система координат МСК-21, зона 1				
Номер точки	Координаты, м		Описание закрепления на местности	Средняя квадратичная погрешность определения координат характерных точек границ земельного участка, м
	X	Y		
1	2	3	4	5
1	397852.43	1243989.19	Закрепление отсутствует	0.1
2	397854.31	1243988.61	Закрепление отсутствует	0.1
3	397880.65	1244075.49	Закрепление отсутствует	0.1
4	397856.32	1244082.92	Закрепление отсутствует	0.1
5	397843.14	1244037.54	Закрепление отсутствует	0.1
6	397828.97	1243993.84	Закрепление отсутствует	0.1
7	397851.92	1243987.67	Закрепление отсутствует	0.1
1	397852.43	1243989.19	Закрепление отсутствует	0.1

полное наименование должности	 ДОКУМЕНТ ПОДПИСАН ЭЛЕКТРОННОЙ ПОДПИСЬЮ	инициалы, фамилия
	Сертификат: 009F0BDC181A023B64597F1E2579BEFB50 Владелец: ФЕДЕРАЛЬНАЯ СЛУЖБА ГОСУДАРСТВЕННОЙ РЕГИСТРАЦИИ, КАДАСТРА И КАРТОГРАФИИ Действителен: с 02.08.2024 по 26.10.2025	

Выписка из Единого государственного реестра недвижимости об объекте недвижимости

Сведения о частях земельного участка

Земельный участок			
вид объекта недвижимости			
Лист № 1 раздела 4.1	Всего листов раздела 4.1: 2	Всего разделов: 5	Всего листов выписки: 10
17.02.2025г. № КУВИ-001/2025-42886011			
Кадастровый номер:		21:21:180204:238	

Учетный номер части	Площадь, м2	Содержание ограничения в использовании или ограничения права на объект недвижимости или обременения объекта недвижимости
1	2	3
	Весь	<p>вид ограничения (обременения): ограничения прав на земельный участок, предусмотренные статьей 56 Земельного кодекса Российской Федерации; Срок действия: не установлен; реквизиты документа-основания: приказ об установлении приаэродромной территории аэродрома гражданской авиации Чебоксары от 21.08.2023 № 684-П выдан: Федеральное агентство воздушного транспорта (РОСАВИАЦЯ) Российской Федерации; Содержание ограничения (обременения): . В границах третьей подзоны запрещается размещать объекты, высота которых превышает ограничения, приведенные в таблице 9 настоящего подпункта. 2. Строительство и реконструкция зданий или сооружений в границах третьей подзоны разрешается только после определения максимально допустимой высоты здания или сооружения в зависимости от местоположения путем проведения соответствующих расчетов в соответствии с требованиями ФАП-262 с учетом абсолютных высот ограничения объектов в Балтийской системе высот 1977 года . Поверхность взлета для МКпос - 059°: Сектор 3.4.2.1 От 159,30 м до 167,30 м; Сектор 3.4.2.2 От 167,30 м до 175,30 м; Сектор 3.4.2.3 От 175,30 м до 183,30 м; Сектор 3.4.2.4 От 183,30 м до 191,30 м; Сектор 3.4.2.5 От 191,30 м до 199,30 м; Сектор 3.4.2.6 От 199,30 м до 207,30 м; Сектор 3.4.2.7 От 207,30 м до 215,30 м; Сектор 3.4.2.8 От 215,30 м до 223,30 м; Сектор 3.4.2.9 От 223,30 м до 231,30 м; Сектор 3.4.2.10 От 231,30 м до 239,30 м; Сектор 3.4.2.11 От 239,30 м до 247,30 м; Сектор 3.4.2.12 От 247,30 м до 255,30 м Сектор 3.4.2.13 От 255,30 м до 263,30 м; Сектор 3.4.2.14 От 263,30 м до 271,30 м; Сектор 3.4.2.15 От 271,30 м до 279,30 м; Сектор 3.4.2.16 От 279,30 м до 287,30 м; Сектор 3.4.2.17 От 287,30 м до 295,30 м; Сектор 3.4.2.18 От 295,30 м до 303,30 м; Сектор 3.4.2.19 От 303,30 м до 311,30 м; Сектор 3.4.2.20 От 311,30 м до 319,30 м; Сектор 3.4.2.21 От 319,30 м до 327,30 м; Сектор 3.4.2.22а От 327,30 м до 335,30 м; Сектор 3.4.2.22б От 335,30 м до 343,30 м Поверхность захода на посадку для МКпос-239°: Сектор 3.5.2.1а От 159,30 м до 171,10 м; Сектор 3.5.2.1б От 159,30 м до 171,10 м; Сектор 3.5.2.2а От 171,10 м до 181,10 м; Сектор 3.5.2.2б От 171,10 м до 181,10 м; Сектор 3.5.2.3а От 181,10 м до 191,10 м; Сектор 3.5.2.3б От 181,10 м до 191,10 м; Сектор 3.5.2.4а От 191,10 м до 201,10 м; Сектор 3.5.2.4б От 191,10 м до 201,10 м; Сектор 3.5.2.5а От 201,10 м до 211,10 м; Сектор 3.5.2.5б От 201,10 м до 211,10 м; Сектор 3.5.2.6а От 211,10 м до 220,73 м; Сектор 3.5.2.6б От 211,10 м до 220,73 м; Сектор 3.5.2.7а От 261,07 м до 271,55 м; Сектор 3.5.2.7б От 261,07 м до 271,55 м; Сектор 3.5.2.8а От 271,55 м до 284,05 м; Сектор 3.5.2.8б От 271,55 м до 284,05 м; Сектор 3.5.2.9а От 284,05 м до 296,55 м; Сектор 3.5.2.9б От 284,05 м до 296,55 м; Сектор 3.5.2.10а От 296,55 м до 309,05 м; Сектор</p>



ДОКУМЕНТ ПОДПИСАН
ЭЛЕКТРОННОЙ ПОДПИСЬЮ

Сертификат: 009F0BDC181A023B64597F1E2579BEFB50

Владелец: ФЕДЕРАЛЬНАЯ СЛУЖБА ГОСУДАРСТВЕННОЙ
РЕГИСТРАЦИИ, КАДАСТРА И КАРТОГРАФИИ
Действителен: с 02.08.2024 по 26.10.2025

полное наименование должности

инициалы, фамилия

Земельный участок			
вид объекта недвижимости			
Лист № 2 раздела 4.1	Всего листов раздела 4.1: 2	Всего разделов: 5	Всего листов выписки: 10

17.02.2025г. № КУВИ-001/2025-42886011

Кадастровый номер: 21:21:180204:238

3.5.2.106 От 296,55 м до 309,05 м; Сектор 3.5.2.11а От 309,05 м до 320,73 м; Сектор 3.5.2.11б От 309,05 м до 320,73 м; Сектор 3.5.2.12а 320,73 м; Сектор 3.5.2.12б 320,73 м Поверхность взлёта для МКпос-239°: Сектор 3.4.1.1 От 170,73 м до 178,73 м; Сектор 3.4.1.2 От 178,73 м до 186,73 м; Сектор 3.4.1.3 От 186,73 м до 194,73 м; Сектор 3.4.1.4 От 194,73 м до 202,73 м; Сектор 3.4.1.4 От 202,73 м до 210,73 м; Сектор 3.4.1.6 От 210,73 м до 218,73 м; Сектор 3.4.1.7 От 218,73 м до 220,73 м; Сектор 3.4.1.8 От 236,78 м до 242,73 м; Сектор 3.4.1.9 От 242,73 м до 250,73 м; Сектор 3.4.1.10 От 250,73 м до 258,73 м; Сектор 3.4.1.11 От 258,73 м до 266,73 м; Сектор 3.4.1.12 От 266,73 м до 274,73 м; Сектор 3.4.1.13 От 274,73 м до 282,73 м; Сектор 3.4.1.14 От 282,73 м до 290,73 м; Сектор 3.4.1.15 От 290,73 м до 298,73 м; Сектор 3.4.1.16 От 298,73 м до 306,73 м; Сектор 3.4.1.17 От 306,73 м до 314,73 м; Сектор 3.4.1.18 От 314,73 м до 320,73 м; Сектор 3.4.1.19 От 409,29 м до 410,73 м Поверхность захода на посадку для МКпос-059°: Сектор 3.5.1.1а От 170,73 м до 182,53 м; Сектор 3.5.1.1б От 170,73 м до 182,53 м; Сектор 3.5.1.2а От 182,53 м до 192,53 м; Сектор 3.5.1.2б От 182,53 м до 192,53 м; Сектор 3.5.1.3а От 192,53 м до 202,53 м; Сектор 3.5.1.3б От 192,53 м до 202,53 м; Сектор 3.5.1.4а От 202,53 м до 212,53 м; Сектор 3.5.1.4б От 202,53 м до 212,53 м; Сектор 3.5.1.5а От 212,53 м до 220,73 м; Сектор 3.5.1.5б От 212,53 м до 220,73 м; Сектор 3.5.1.6а От 283,69 м до 295,48 м; Сектор 3.5.1.6б От 283,69 м до 295,48 м; Сектор 3.5.1.7а От 295,48 м до 307,98 м; Сектор 3.5.1.7б От 295,48 м до 307,98 м; Сектор 3.5.1.8а От 307,98 м до 320,48 м; Сектор 3.5.1.8б От 307,98 м до 320,48 м; Сектор 3.5.1.9а От 320,48 м до 320,73 м; Сектор 3.5.1.9б От 320,48 м до 320,73 м; Сектор 3.5.1.10 320,73м Переходная поверхность: Сектор 3.6.1 От уровня земли до 220,73 м; Сектор 3.6.2 От уровня земли до 220,73 м Внутренняя горизонтальная поверхность: Сектор 3.3.1 -320,73 м; Сектор 3.3.2 -320,73 м Коническая поверхность: Сектор 3.2.1 От 220,73 м до 245,73 м; Сектор 3.2.1а От 220,73 м до 220,98 м; Сектор 3.2.2а От 245,73 м до 270,73 м; Сектор 3.2.2б От 245,73 м до 270,73 м; Сектор 3.2.2в От 245,73 м до 270,73 м; Сектор 3.2.3а От 270,73 м до 295,73 м; Сектор 3.2.3б От 270,73 м до 295,73 м; Сектор 3.2.4а От 295,73 м до 320,73 м; Сектор 3.2.4б От 295,73 м до 320,73 м Внешняя горизонтальная поверхность: Сектор 3.1а 320,73 м; Сектор 3.1б 320,73 м; Сектор 3.1в 320,73 м; Сектор 3.1г 320,73 м Секторы без высотных ограничений: Сектор 3.7; Сектор 3.8а; Сектор 3.8б; Реестровый номер границы: 21:00-6.521; Вид объекта реестра границ: Зона с особыми условиями использования территории; Вид зоны по документу: Третья подзона приаэродромной территории аэродрома гражданской авиации Чебоксары; Тип зоны: Приаэродромная территория; Номер: Третья подзона



ДОКУМЕНТ ПОДПИСАН
ЭЛЕКТРОННОЙ ПОДПИСЬЮ

Сертификат: 009F0BDC181A023B64597F1E2579BEFB50

Владелец: ФЕДЕРАЛЬНАЯ СЛУЖБА ГОСУДАРСТВЕННОЙ
РЕГИСТРАЦИИ, КАДАСТРА И КАРТОГРАФИИ
Действителен: с 02.08.2024 по 26.10.2025

полное наименование должности

инициалы, фамилия