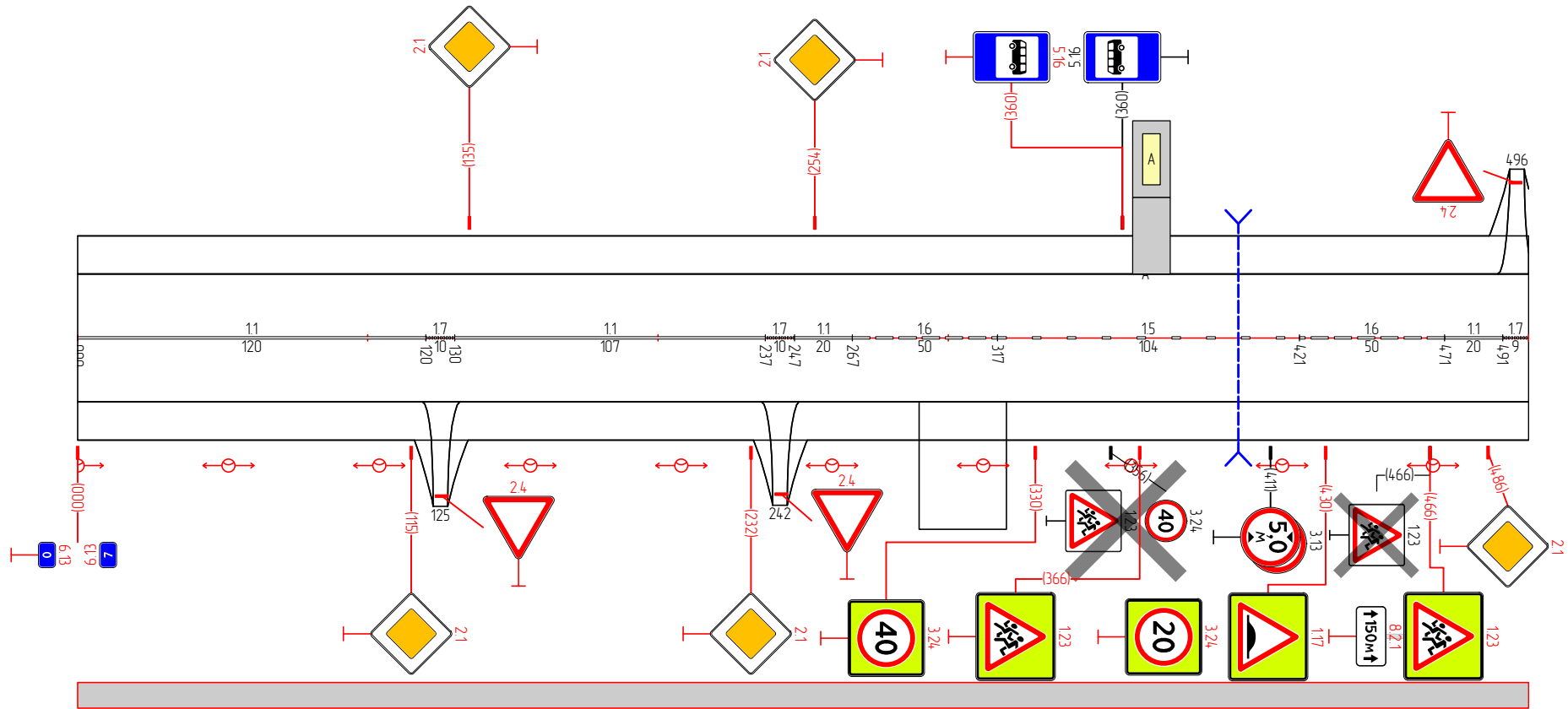


Тротуары слева	
Дорожные ограждения и направляющие устройства слева	
Дорожная разметка слева	
Элементы в плане	
Продольный профиль	

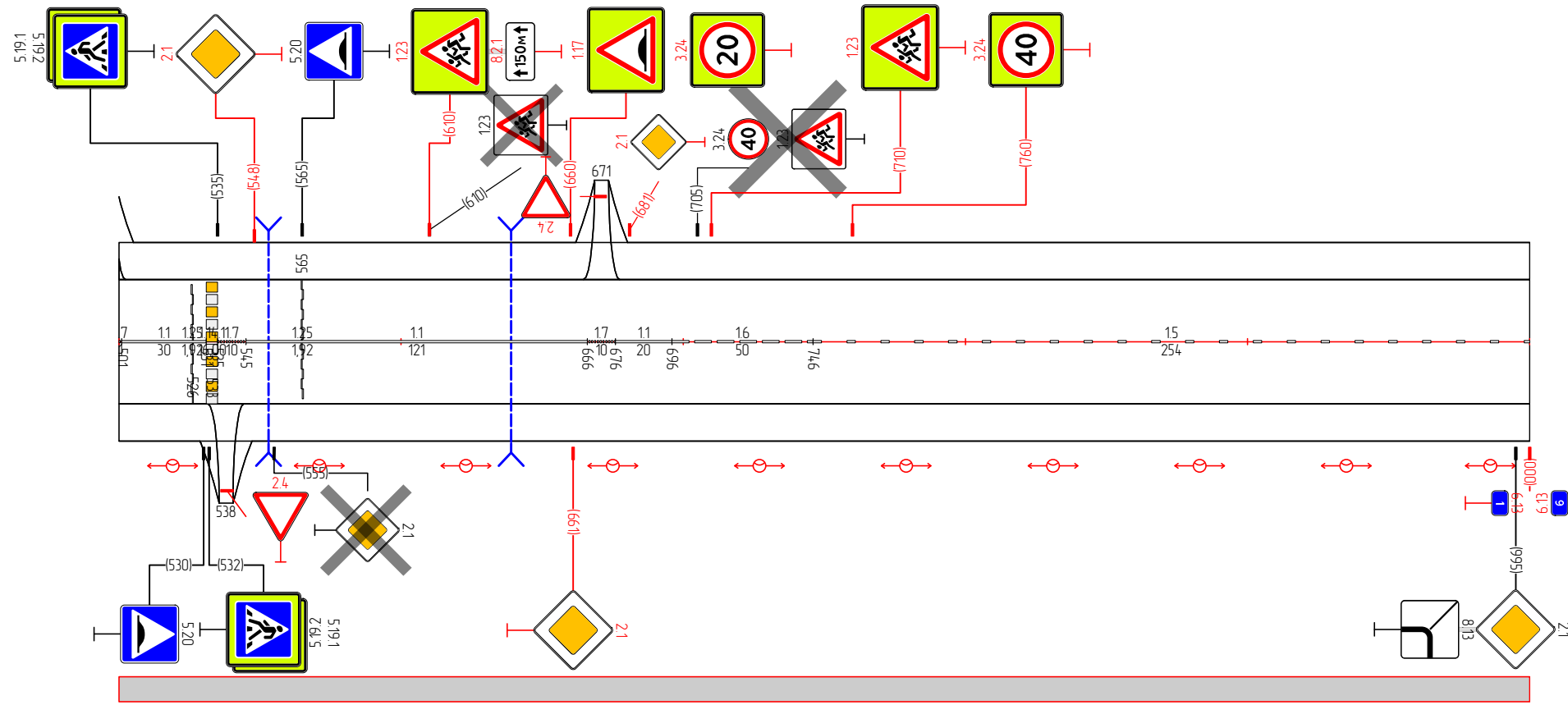
«Чабдары – Сурское» – с. Русские Алгаши – п. Речной»  
0,000-0,500




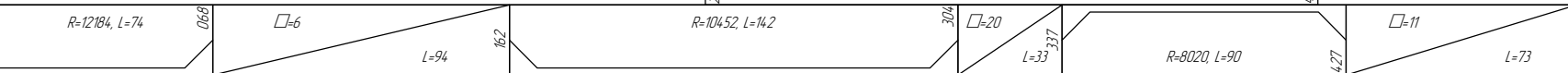
Дорожная разметка	11 000 - 120	17 120 130	11 130 - 237	17 237 247	11 247 - 267	16 267 - 317	15 317 - 421	16 421 - 471	11 471 - 491	17 491 500
Дорожные ограждения и направляющие устройства справа										
Тротуары справа	000 - 500, (500 м)									

Тротуары слева	
Дорожные ограждения и направляющие устройства слева	
Дорожная разметка слева	
Элементы в плане	
Продольный профиль	

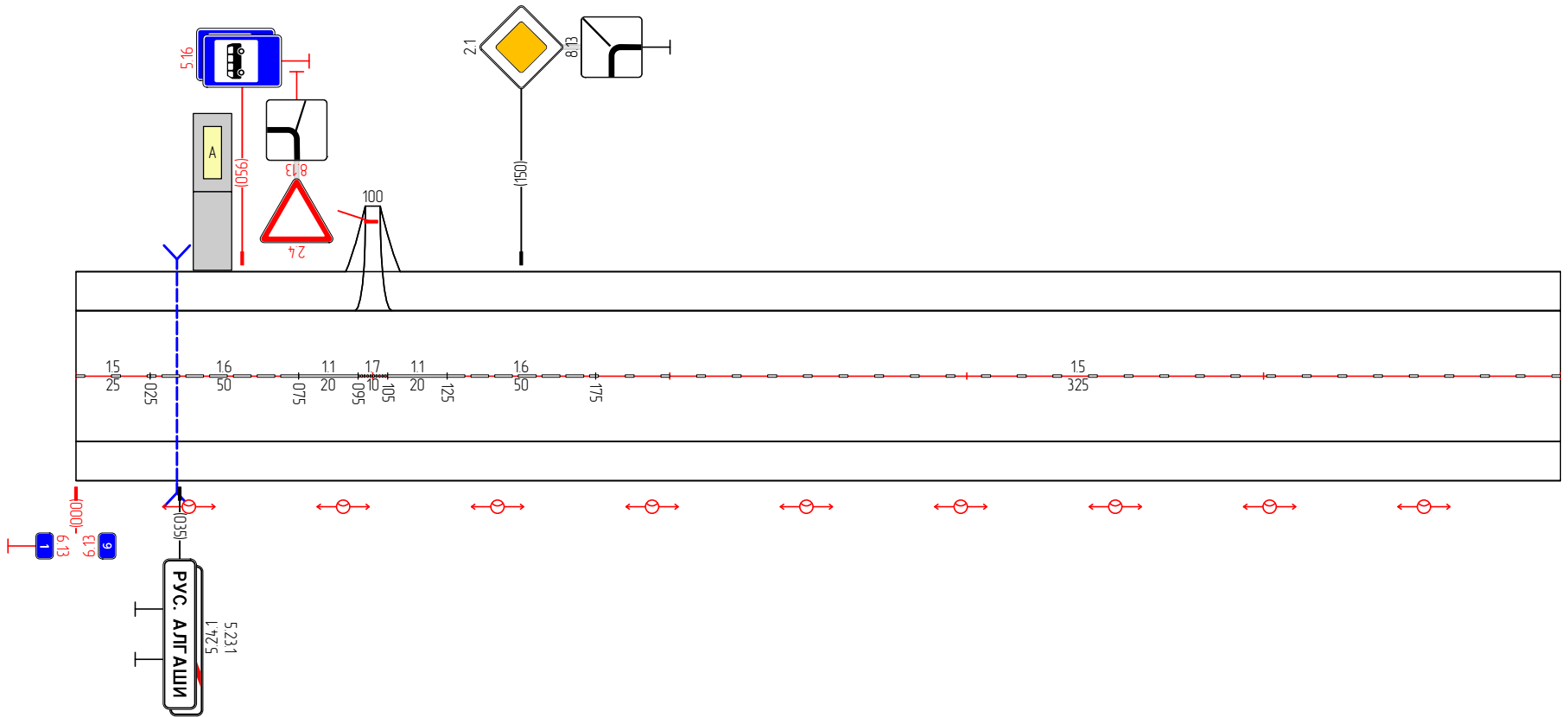
«Чабаксары – Сурское» – с. Русские Алаши – п. Речной»  
0,500-1,000



Дорожная разметка	<table border="1"> <tr> <td>11</td> <td>17</td> <td>11</td> <td>16</td> <td>15</td> </tr> <tr> <td>501 - 531</td> <td>535 - 545</td> <td>545 - 666</td> <td>676 - 696</td> <td>696 - 746</td> </tr> <tr> <td>746 - 800</td> <td></td> <td></td> <td></td> <td></td> </tr> </table>	11	17	11	16	15	501 - 531	535 - 545	545 - 666	676 - 696	696 - 746	746 - 800				
11	17	11	16	15												
501 - 531	535 - 545	545 - 666	676 - 696	696 - 746												
746 - 800																
Дорожные ограждения и направляющие устройства справа																
Тротуары справа	500 - 000, (500 м)															

Тротуары слева	
Дорожные ограждения и направляющие устройства слева	
Дорожная разметка слева	
Элементы в плане	
Продольный профиль	

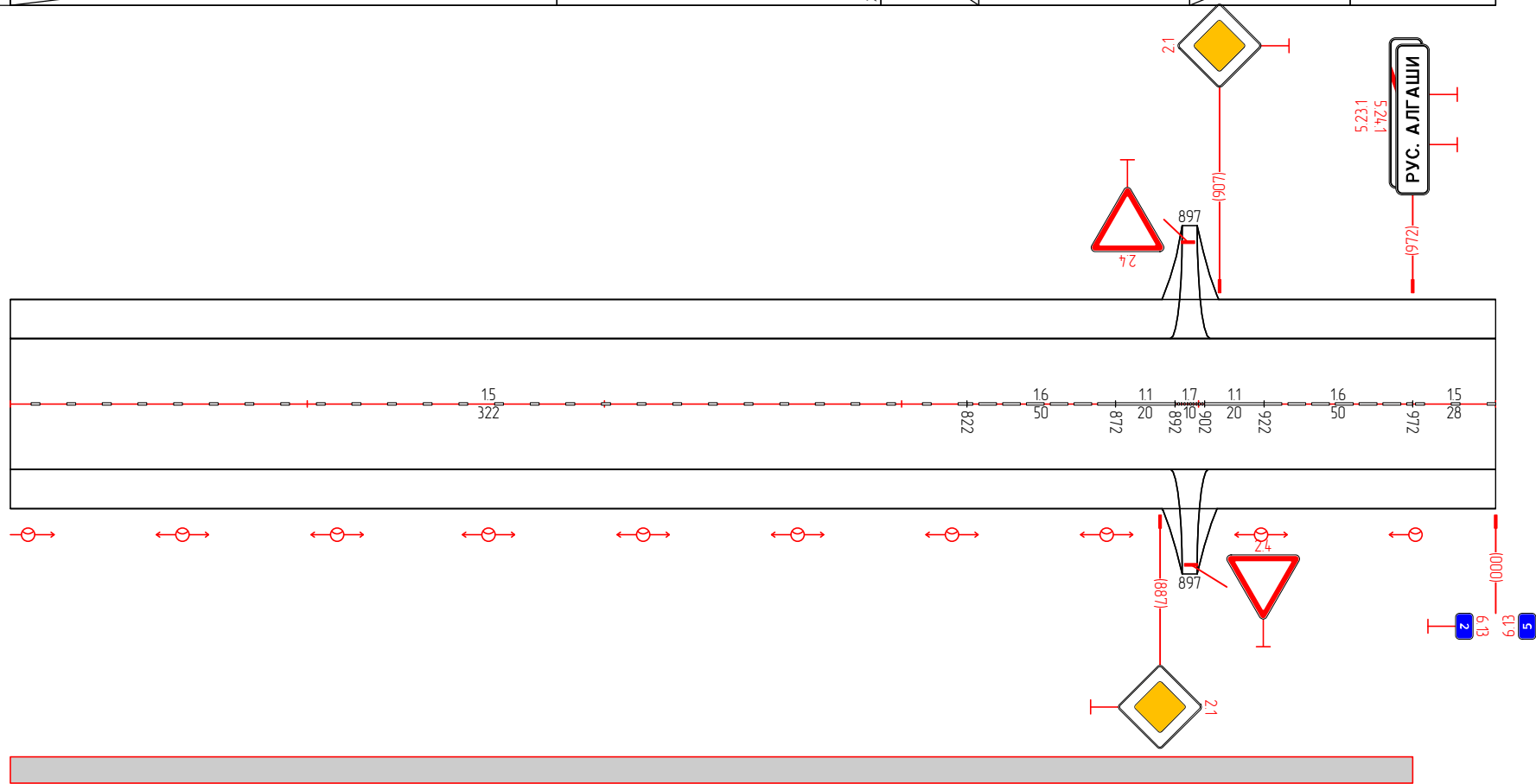
«Чабактары – Сурское» – с. Русские Алгаши – п. Речной»  
1,000-1,500



Дорожная разметка	15 000 - 025	16 025 - 075	11 075 - 095	17 095 105	11 105 - 125	16 125 - 175	15 175 - 500
Дорожные ограждения и направляющие устройства справа							
Тротуары справа	000 - 500, (500 м)						

Тротуары слева	
Дорожные ограждения и направляющие устройства слева	
Дорожная разметка слева	
Элементы в плане	
Продольный профиль	

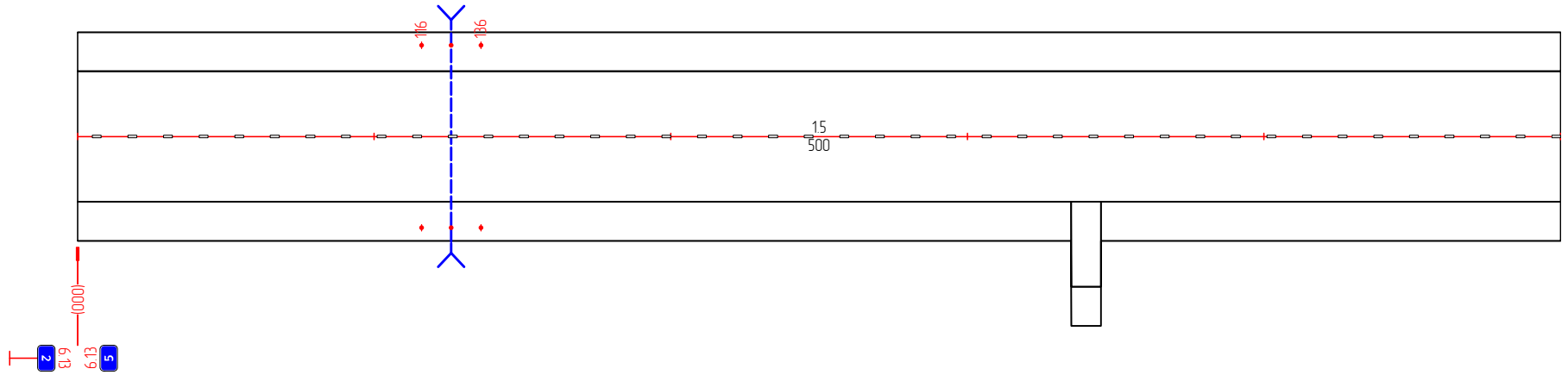
«Чабактары – Сурское» – с. Русские Алаши – п. Речной»  
1:500 – 2:000



Дорожная разметка	15 500 - 822	16 822 - 872	11 872 - 892	17 892 - 902	11 902 - 922	16 922 - 972	15 972 - 000
Дорожные ограждения и направляющие устройства справа							
Тротуары справа	500 - 972, (4,72 м)						

Тротуары слева		
Дорожные ограждения и направляющие устройства слева	Ст.ВЗ 116 - 136	
Дорожная разметка слева		
Элементы в плане		
Продольный профиль		

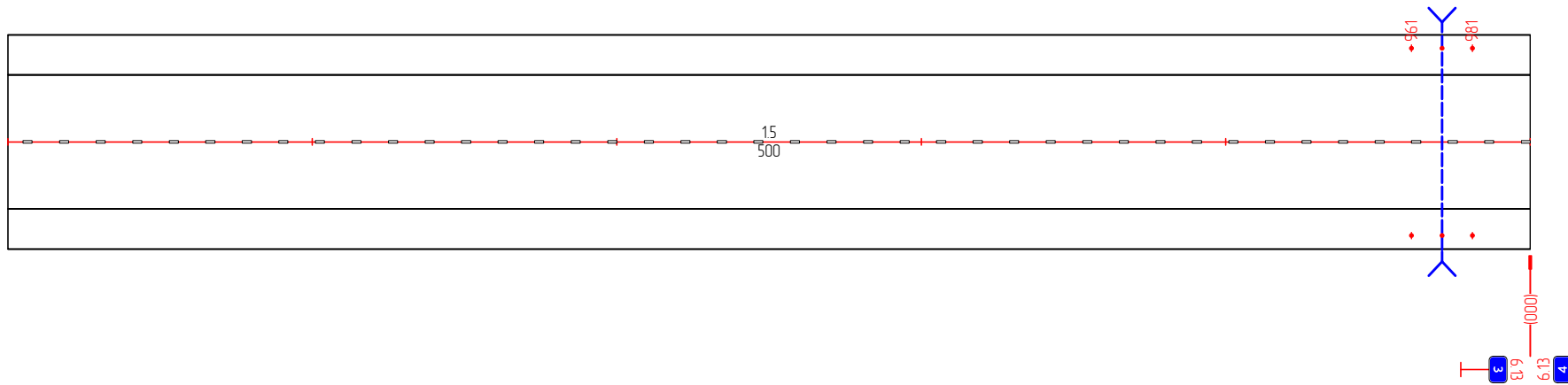
«Чайка» - «Сурское» - с. Русские Алгаши - п. Речной»  
2,000-2,500



Дорожная разметка	15 000 - 500	
Дорожные ограждения и направляющие устройства справа	Ст.ВЗ 116 - 136	
Тротуары справа		

Тротуары слева			
Дорожные ограждения и направляющие устройства слева			Ст. (З) 961 - 981
Дорожная разметка слева			
Элементы в плане			
Продольный профиль			

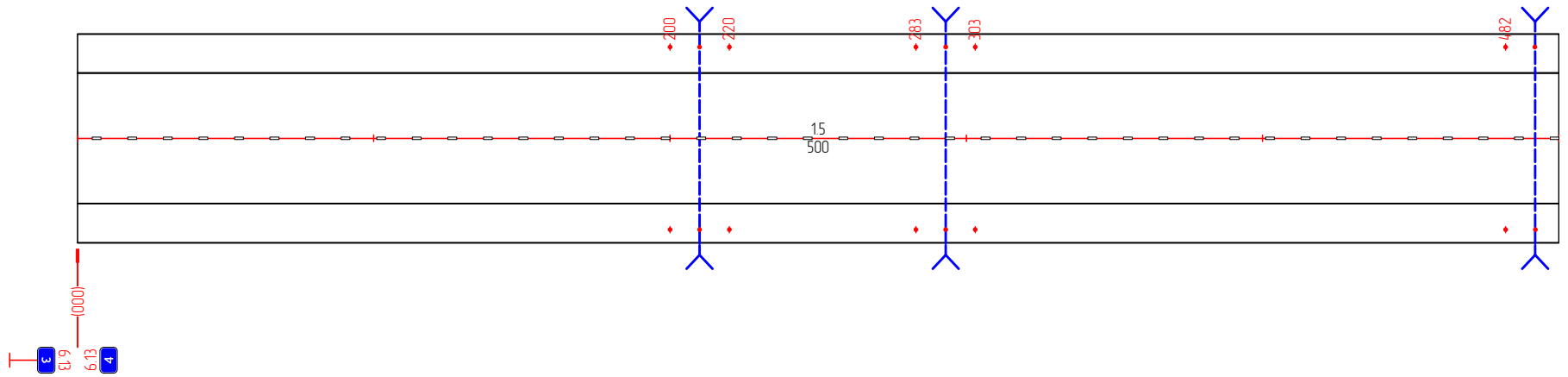
«Чебоксары – Сурское» – с. Русские Алаши – п. Речной  
2,500-3,000



Дорожная разметка	15 500 - 000		
Дорожные ограждения и направляющие устройства справа			Ст. (З) 961 - 981
Тротуары справа			

Тротуары слева			
Дорожные ограждения и направляющие устройства слева	См. (3) 200 - 220	См. (3) 283 - 303	См. (2) 482 - 500
Дорожная разметка слева			
Элементы в плане			
Продольный профиль			

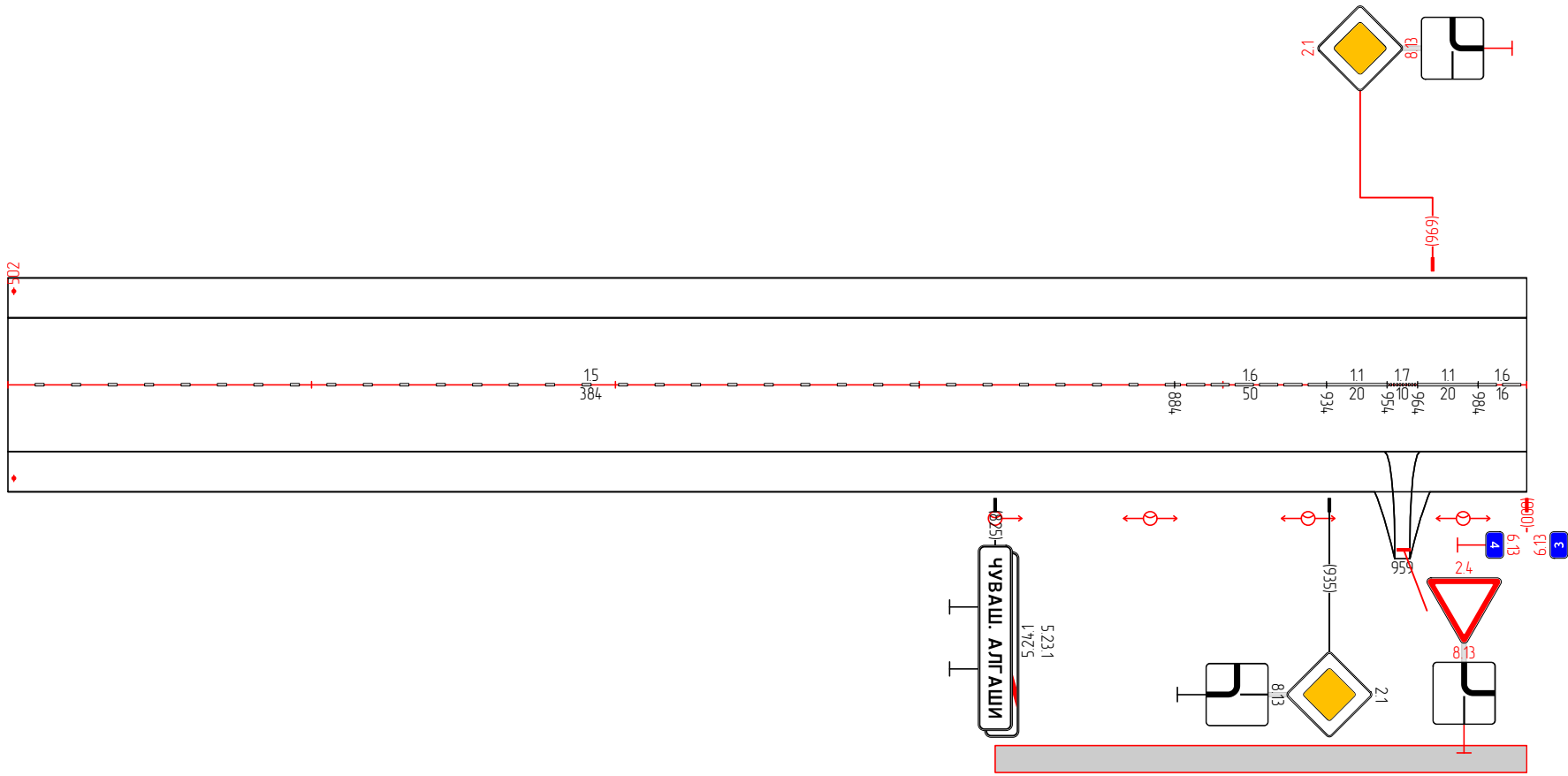
«Чайковский – Сурское» – с. Русские Алгаши – п. Речной»  
3,000-3,500



Дорожная разметка	15 000 - 500		
Дорожные ограждения и направляющие устройства справа	См. (3) 200 - 220	См. (3) 283 - 303	См. (2) 482 - 500
Тротуары справа			

Тротуары слева	
Дорожные ограждения и направляющие устройства слева	0,17 500-502
Дорожная разметка слева	
Элементы в плане	
Продольный профиль	

«Чебоксары – Сурское» – с. Русские Алгаши – п. Речной»  
3,500-4,000

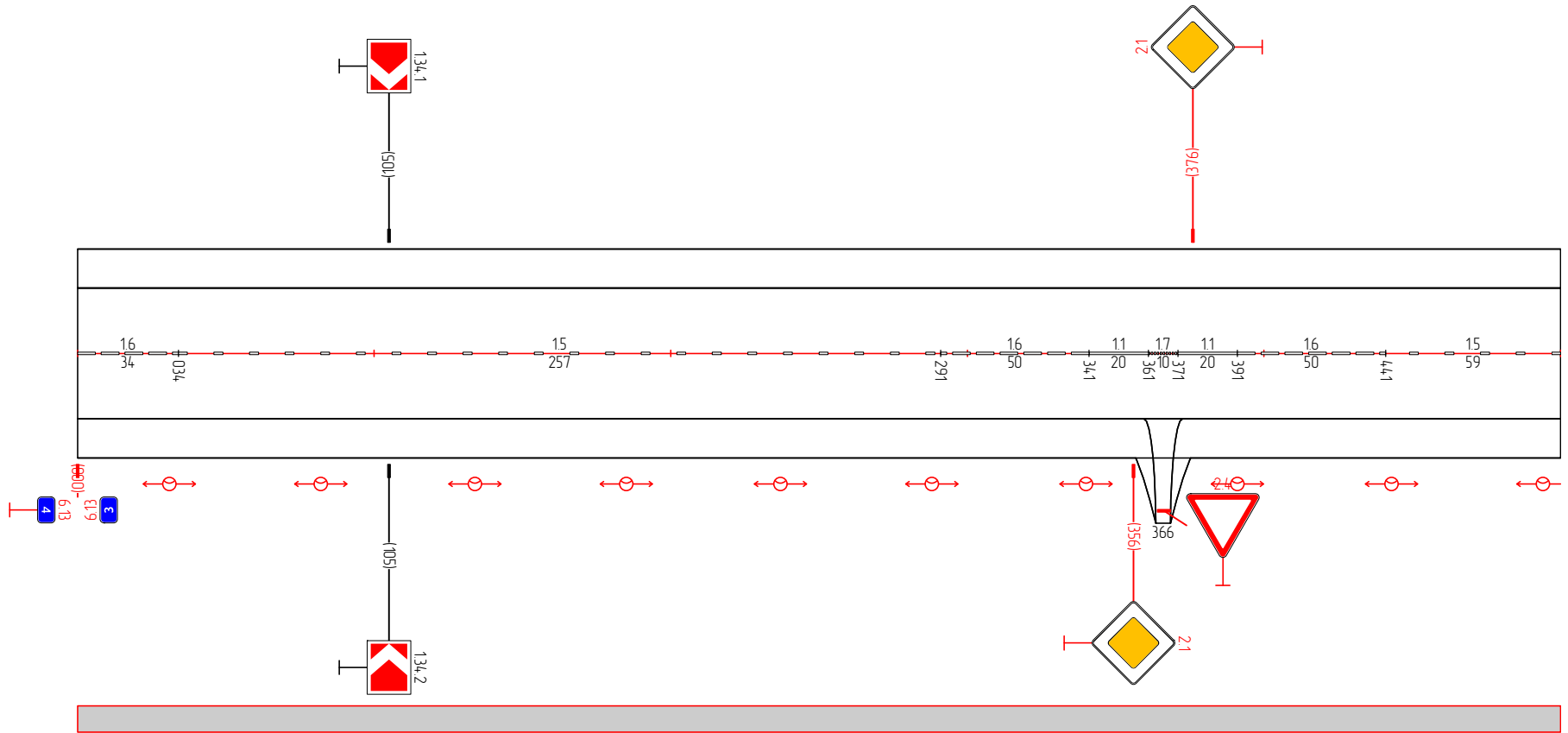


Дорожная разметка	15 500 - 884	16 884 - 934	11 934 - 954	17 954 - 964	11 964 - 984	16 984 - 000
Дорожные ограждения и направляющие устройства справа	0,17 500-502					
Тротуары справа	825 - 000, (175 м)					



Тротуары слева	
Дорожные ограждения и направляющие устройства слева	
Дорожная разметка слева	
Элементы в плане	
Продольный профиль	

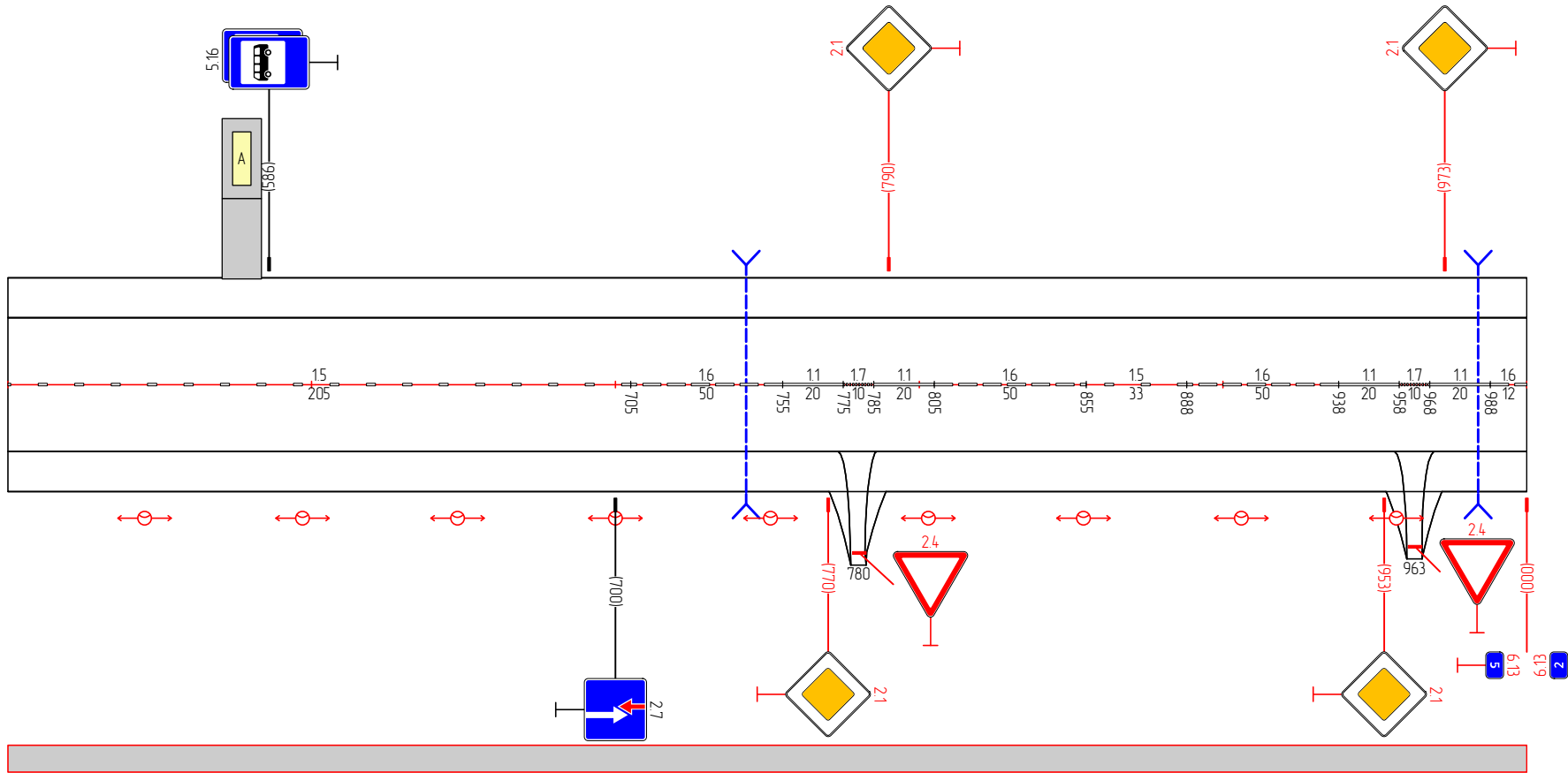
«Чабаксары – Сурское» – с. Русские Алаши – п. Речной»  
4,000–4,500



Дорожная разметка	16 000 - 034	15 034 - 291	16 291 - 341	11 341 - 361	17 361 371	11 371 - 391	16 391 - 441	15 441 - 500
Дорожные ограждения и направляющие устройства справа								
Тротуары справа	000 - 500, (500 м)							

Тротуары слева	
Дорожные ограждения и направляющие устройства слева	
Дорожная разметка слева	
Элементы в плане	
Продольный профиль	

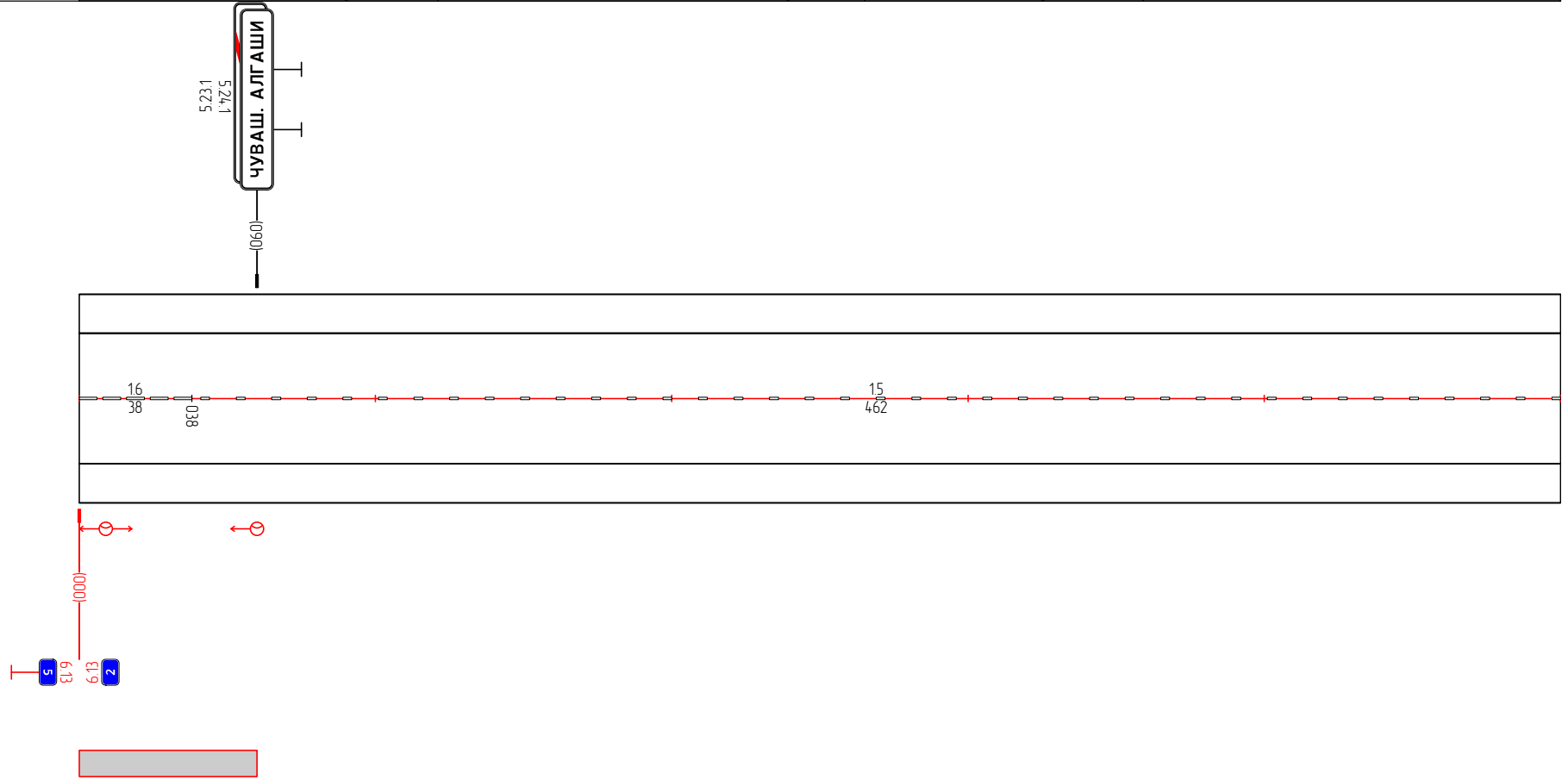
«Чайка» – Сурское» – с. Русские Алгаши – п. Речной»  
4,500-5,000



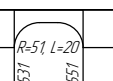
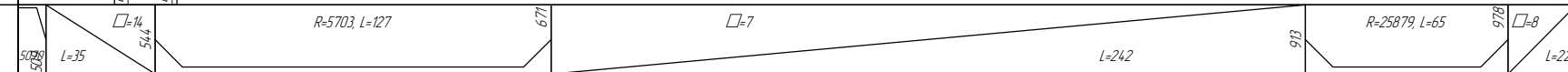
Дорожная разметка	15 500 - 705	16 705 - 755	11 755 - 775	17 775 - 785	11 785 - 805	16 805 - 855	15 855 - 888	16 888 - 938	11 938 - 958	17 958 - 968	11 968 - 988	16 988 - 000
Дорожные ограждения и направляющие устройства справа												
Тротуары справа	500 - 000, (500 м)											

Тротуары слева	
Дорожные ограждения и направляющие устройства слева	
Дорожная разметка слева	
Элементы в плане	
Продольный профиль	

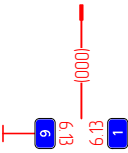
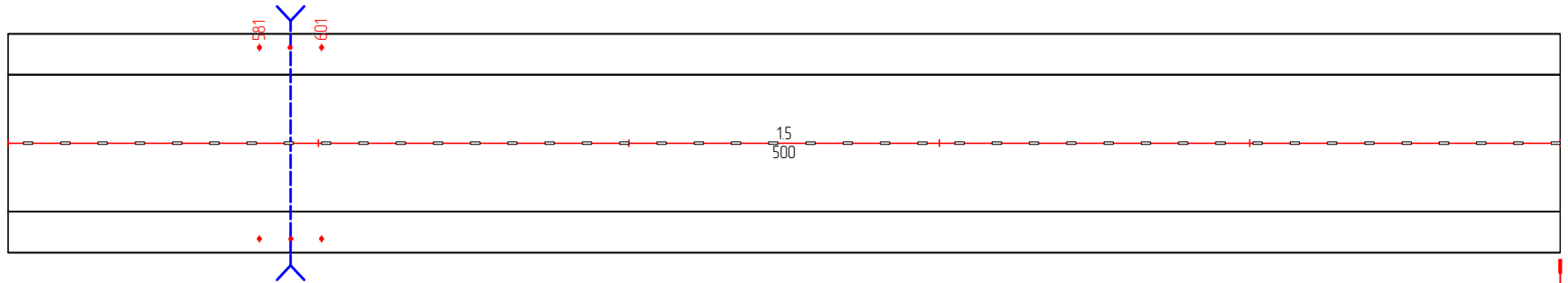
«Чебоксары – Сурское» – с. Русские Алгаши – п. Речной»  
5,000-5,500



Дорожная разметка	16 000 - 038	15 038 - 500
Дорожные ограждения и направляющие устройства справа		
Тротуары справа	000 - 060, 160 м	

Тротуары слева	
Дорожные ограждения и направляющие устройства слева	См. В) 581 - 601
Дорожная разметка слева	
Элементы в плане	
Продольный профиль	

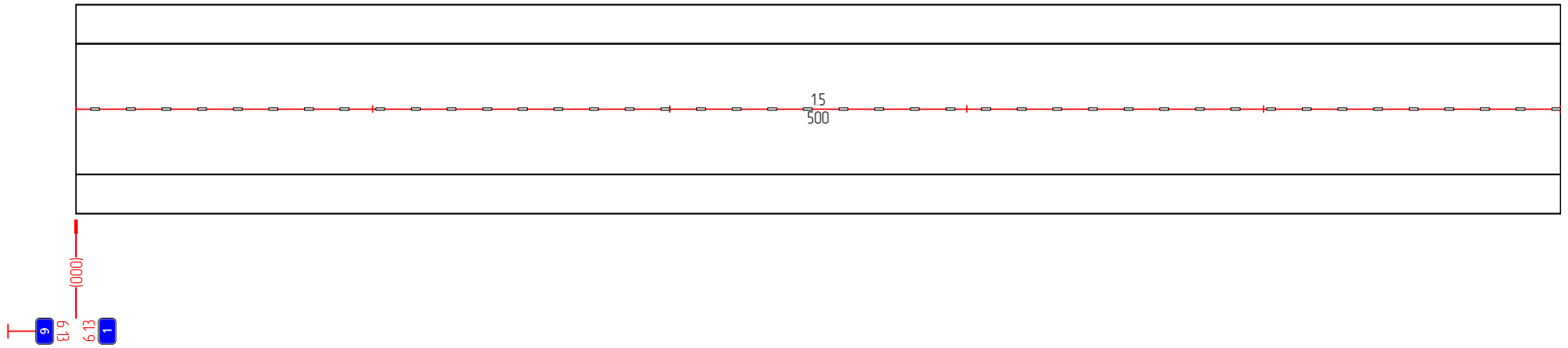
«Чабаксары – Сурское» – с. Русские Алгаши – п. Речной»  
5,500-6,000



Дорожная разметка	15 500 - 000
Дорожные ограждения и направляющие устройства справа	См. В) 581 - 601
Тротуары справа	

Тротуары слева	
Дорожные ограждения и направляющие устройства слева	
Дорожная разметка слева	
Элементы в плане	
Продольный профиль	

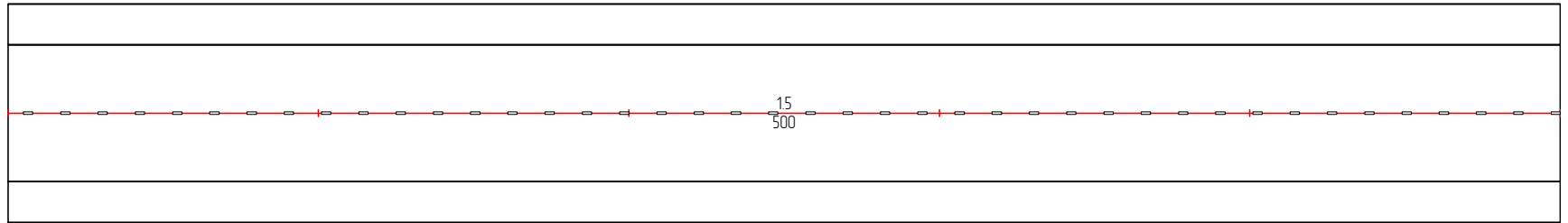
«Чабаксары – Сурское» – с. Русские Алгаши – п. Речной»  
6,000–6,500



Дорожная разметка	15 000 – 500
Дорожные ограждения и направляющие устройства справа	
Тротуары справа	

Тротуары слева	
Дорожные ограждения и направляющие устройства слева	
Дорожная разметка слева	
Элементы в плане	
Продольный профиль	

«Чайковский – Суражское» – с. Русские Алгашы – п. Речной  
6,500-7,000

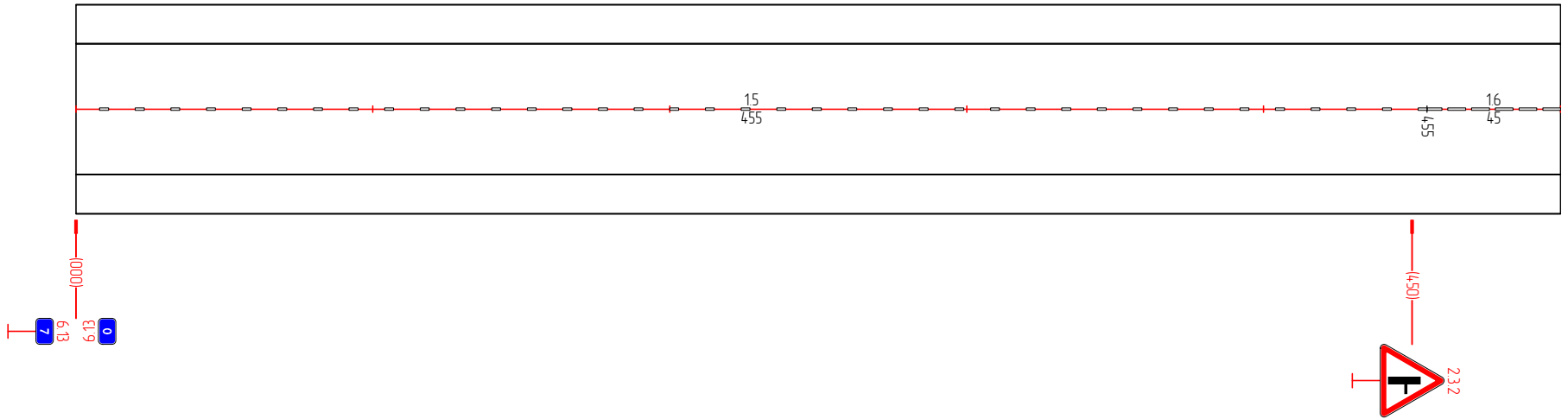


0 6,13  
7 6,13  
0 10,00

Дорожная разметка	15 500 - 000
Дорожные ограждения и направляющие устройства справа	
Тротуары справа	

Тротуары слева	
Дорожные ограждения и направляющие устройства слева	
Дорожная разметка слева	
Элементы в плане	
Продольный профиль	

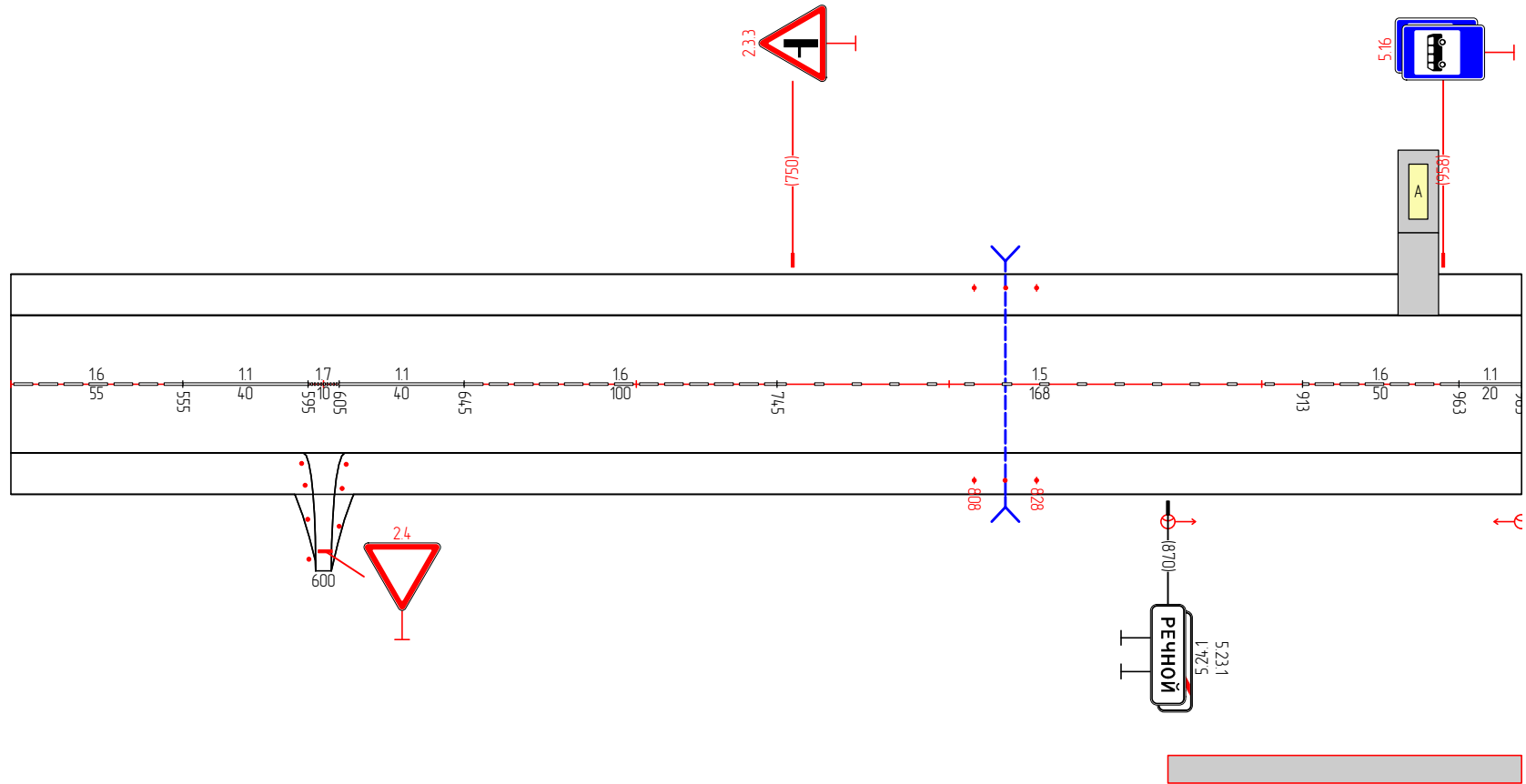
«Чайкастры – Сурское» – с. Русские Алгаши – п. Речной»  
7,000-7,500



Дорожная разметка	15 000 - 455	16 455 - 500
Дорожные ограждения и направляющие устройства справа		
Тротуары справа		

Тротуары слева		
Дорожные ограждения и направляющие устройства слева	Ст. (З) 808 - 828	
Дорожная разметка слева		
Элементы в плане		
Продольный профиль		

«Чайка» - «Сурское» - с. Русские Алгаши - п. Речной»  
7,500-7,983



Дорожная разметка	16 500 - 555	11 555 - 595	17 595 605	11 605 - 645	16 645 - 745	15 745 - 913	16 913 - 963	11 963 - 983
Дорожные ограждения и направляющие устройства справа					Ст. (З) 808 - 828			
Тротуары справа							870 - 983 (113 м)	