





Схема расположения границ публичного сервитута на кадастровом плане территории № 3

Геоданные

№ п/п	Имя точки	X, м	Y, м	№ п/п	Имя точки	X, м	Y, м
:89/чзу I (площадь 143 кв. м.)							
1	1	410 763,90	1 225 507,49	9	26	410 851,66	1 225 348,64
2	2	410 760,53	1 225 508,49	10	27	410 850,42	1 225 348,57
3	3	410 738,66	1 225 494,89	11	28	410 850,18	1 225 352,40
4	4	410 736,61	1 225 483,83	12	29	410 851,47	1 225 352,47
5	5	410 739,66	1 225 483,26	13	30	410 850,92	1 225 364,06
6	6	410 740,78	1 225 484,38	14	31	410 849,66	1 225 364,01
7	7	410 742,27	1 225 492,42	15	32	410 849,48	1 225 368,44
8	8	410 759,62	1 225 503,22	16	33	410 850,70	1 225 368,49
1	1	410 763,90	1 225 507,49	17	34	410 850,07	1 225 381,71
18	35	410 848,44	1 225 415,67	19	36	410 847,16	1 225 443,78
:68/чзу I (площадь 134 кв. м.)							
1	9	410 797,19	1 225 507,75	20	37	410 838,23	1 225 455,16
2	10	410 782,39	1 225 501,97	21	38	410 825,49	1 225 468,62
3	1	410 763,90	1 225 507,49	22	39	410 826,44	1 225 470,19
4	8	410 759,62	1 225 503,22	23	40	410 817,40	1 225 481,72
5	11	410 761,11	1 225 504,14	24	14	410 804,39	1 225 510,23
6	12	410 782,56	1 225 497,74	25	17	410 803,35	1 225 509,92
7	13	410 790,54	1 225 500,86	26	16	410 802,49	1 225 509,83
1	9	410 797,19	1 225 507,75	27	41	410 799,26	1 225 508,56
:56/чзу I (площадь 0,4 кв. м.)							
1	14	410 804,39	1 225 510,23	28	42	410 801,12	1 225 505,00
2	15	410 804,26	1 225 510,52	29	43	410 802,19	1 225 505,42
3	16	410 802,49	1 225 509,83	30	44	410 811,57	1 225 484,87
4	17	410 803,35	1 225 509,92	31	45	410 814,93	1 225 478,40
1	14	410 804,39	1 225 510,23	32	46	410 826,46	1 225 463,69
:55/чзу I (площадь 1 368 кв. м.)							
1	18	410 887,91	1 225 166,40	33	47	410 843,23	1 225 442,32
2	19	410 888,63	1 225 162,43	34	48	410 844,44	1 225 415,48
3	20	410 900,07	1 225 166,12	35	49	410 846,08	1 225 381,52
4	21	410 872,41	1 225 296,25	36	50	410 847,66	1 225 348,53
5	22	410 854,53	1 225 316,99	37	51	410 850,16	1 225 315,94
6	23	410 852,81	1 225 316,78	38	52	410 870,73	1 225 292,07
7	24	410 852,25	1 225 321,99	39	53	410 876,93	1 225 261,21
8	25	410 853,69	1 225 322,17	40	54	410 883,24	1 225 229,84
				41	55	410 895,51	1 225 168,85
				1	18	410 887,91	1 225 166,40

Условные обозначения:

-  - Граница кадастрового квартала
-  - Часть границы, сведения ЕГРН о которой позволяют однозначно определить ее положение на местности
-  - Часть границы, местоположение которой определено при выполнении кадастровых работ
-  - Характерная точка границы земельного участка, сведения ЕГРН о которой соответствуют требованиям, установленным в соответствии с частью 13 статьи 22 Федерального закона от 13 июля 2015 г. N 218-ФЗ "О государственной регистрации недвижимости"
- 21:01:010605 - Номер кадастрового квартала
- :46 - Кадастровый номер земельного участка
- :49/чзу I - Образующая часть земельного участка

Кадастровый квартал	21:01:010101, 21:01:010307
Местоположение части земельного участка	Чувашская Республика - Чувашия, г. Чебоксары
Категория земель	Земли населенных пунктов
Площадь части земельного участка 21:01:010307:89/чзу I	143 кв. м
Площадь части земельного участка 21:01:010307:68/чзу I	134 кв. м
Площадь части земельного участка 21:01:010101:56/чзу I	0,4 кв. м
Площадь части земельного участка 21:01:010101:55/чзу I	1368 кв. м
Части земельных участков сформированы для размещения ВЛИ-0,4 кВ согласно проектной документации "Прокладка ВЛИ-0,4 кВ от ТП-717 до гаража №128 по ул. Заовражная, д. 49а (земельный участок с кадастровым номером 21:01:010101:1829), г. Чебоксары"	
Система координат: МСК-21	

Масштаб 1:1 000

				Схема расположения границ публичного сервитута на кадастровом плане территории			
				Объект: часть земельного участка			
				Заказчик: ГУП Чувашской Республики "ЧГЭС" Минпромэнерго Чувашии			
Должность	Фамилия	Подпись	Дата	Адрес: Чувашская Республика - Чувашия, г. Чебоксары	Страница	Лист	Листов
Ген. директор	Токмолаева Л. И.		29.10.2024		-	1	1
Нач. отдела	Яценко И. Ю.		29.10.2024				
Исполнитель	Николаева Т. М.		29.10.2024	М 1:1000	ООО "НПП "Инженер"		