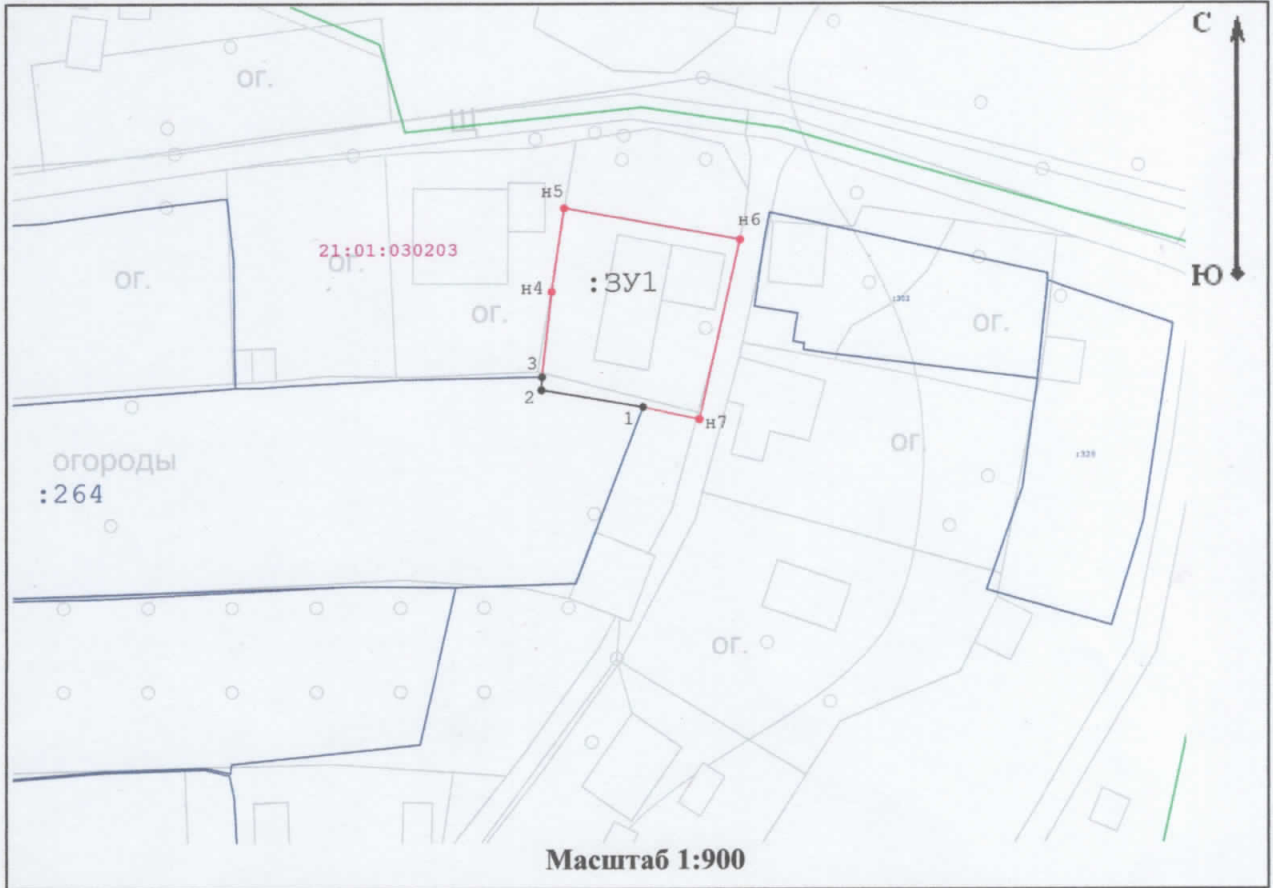


Утверждена






(наименование документа об утверждении, включая наименование органов государственной власти или органов местного самоуправления, принявших решение об утверждении схемы или подписавших соглашение о перераспределении земельных участков) от _____ № _____

Схема расположения земельного участка или земельных участков на кадастровом плане территории



Условный номер земельного участка 21:01:030203:3У1		
Площадь земельного участка 440 кв.м.		
Обозначение характерных точек границ	Координаты, м	
	x	y
1	409747.80	1233885.37
2	409749.88	1233873.29
3	409751.41	1233873.36
н4	409761.47	1233874.54
н5	409771.40	1233876.04
н6	409767.62	1233896.96
н7	409746.35	1233892.12

Условные обозначения:

-  Существующая часть границы, имеющиеся в ЕГРН сведения которой достаточны для определения ее местоположения
-  Граница образуемого земельного участка
-  Граница кадастрового квартала
-  Характерная точка границы, сведения о которой позволяют однозначно определить ее положение на местности
- :15** Кадастровый номер земельного участка
- 21:01:030203** Номер кадастрового квартала
- :3У1** Обозначение образуемого земельного участка
-  Зоны с особыми условиями использования территории

ИП "Васильев Геннадий Романович"			Объект: земельный участок
Должность	ФИО	Подпись	Дата
Исполнитель	Васильев		Адрес: Чувашская Республика - Чувашия, г.Чебоксары, ул.Якимовский овраг, д.40