


Филиал публично-правовой компании "Роскадастр" по Чувашской Республике - Чувашии
полное наименование органа регистрации прав
Выписка из Единого государственного реестра недвижимости об объекте недвижимости

Сведения о характеристиках объекта недвижимости

На основании запроса от 17.02.2025, поступившего на рассмотрение 17.02.2025, сообщаем, что согласно записям Единого государственного реестра недвижимости:

Раздел 1 Лист 1

Земельный участок			
вид объекта недвижимости			
Лист № 1 раздела 1	Всего листов раздела 1: 6	Всего разделов: 7	Всего листов выписки: 15
17.02.2025г. № КУВИ-001/2025-42886001			
Кадастровый номер:	21:21:170106:155		
Номер кадастрового квартала:	21:21:170106		
Дата присвоения кадастрового номера:	27.06.2024		
Ранее присвоенный государственный учетный номер:	данные отсутствуют		
Местоположение:	Чувашская Республика-Чувашия, Чебоксарский муниципальный округ		
Площадь:	1543 +/- 344		
Кадастровая стоимость, руб.:	4922.17		
Кадастровые номера расположенных в пределах земельного участка объектов недвижимости:	данные отсутствуют		
Кадастровые номера объектов недвижимости, из которых образован объект недвижимости:	данные отсутствуют		
Кадастровые номера образованных объектов недвижимости:	данные отсутствуют		
Категория земель:	Земли сельскохозяйственного назначения		
Виды разрешенного использования:	Ведение личного подсобного хозяйства на полевых участках		
Сведения о кадастровом инженере:	Семенов Александр Иванович, СНИЛС 05722091948, договор на выполнение кадастровых работ от 04.01.2024 № 46, дата завершения кадастровых работ: 17.06.2024		
Сведения о лесах, водных объектах и об иных природных объектах, расположенных в пределах земельного участка:	данные отсутствуют		

полное наименование должности	 ДОКУМЕНТ ПОДПИСАН ЭЛЕКТРОННОЙ ПОДПИСЬЮ	инициалы, фамилия
	Сертификат: 009F0BDC181A023B64597F1E2579BEFB50 Владелец: ФЕДЕРАЛЬНАЯ СЛУЖБА ГОСУДАРСТВЕННОЙ РЕГИСТРАЦИИ, КАДАСТРА И КАРТОГРАФИИ Действителен: с 02.08.2024 по 26.10.2025	

Земельный участок			
вид объекта недвижимости			
Лист № 2 раздела 1	Всего листов раздела 1: 6	Всего разделов: 7	Всего листов выписки: 15
17.02.2025г. № КУВИ-001/2025-42886001			
Кадастровый номер:		21:21:170106:155	
Сведения о том, что земельный участок полностью расположен в границах зоны с особыми условиями использования территории, территории объекта культурного наследия, публичного сервитута:		<p>Земельный участок полностью расположен в границах зоны с реестровым номером 21:21-6.1044 от 11.12.2017, ограничение использования земельного участка в пределах зоны: Ограничения изложены в СанПин 2.1.4.1110-02 "Зона санитарной охраны источников водоснабжения и водопроводов хозяйственно-питьевого назначения". На основании Федерального закона от 30 марта 1999 года N 52-ФЗ "О санитарно-эпидемиологическом благополучии населения" и "Положения о государственном санитарно-эпидемиологическом нормировании", утвержденного постановлением Правительства Российской Федерации от 24 июля 2000 года N 554, в соответствии СанПиН 2.1.4.1110-02 «Зоны санитарной охраны источников водоснабжения и водопроводов питьевого назначения»: в пределах третьего пояса подлежат выполнению следующие мероприятия: - выявление, тампонирувание или восстановление всех старых, бездействующих, дефектных или неправильно эксплуатируемых скважин, представляющих опасность в части возможности загрязнения водоносных горизонтов; - бурение новых скважин и новое строительство, связанное с нарушением почвенного покрова, производится при обязательном согласовании с центром государственного санитарно-эпидемиологического надзора; На территории третьего пояса запрещается: -размещение кладбищ, скотомогильников, полей ассенизации, полей фильтрации, силосных ям, животноводческих предприятий и других объектов, обуславливающих микробное загрязнение подземных вод; -применение удобрений и ядохимикатов; - размещение складов горюче-смазочных материалов, ядохимикатов и минеральных удобрений, накопителей промстоков, шламохранилищ и других объектов, которые могут вызвать химическое загрязнение источника водоснабжения; - загрязнение территории нечистотами, мусором, навозом, промышленными отходами; -рубка леса главного пользования и реконструкции; - запрещается закачка отработанных вод в подземные горизонты, подземное складирование отходов и разработка недр земли., вид/наименование: Зона санитарной охраны третьего пояса водозаборных скважин №1а, №2, №3, №5б, №6 ОАО «Чувашский бройлер», расположенных в 2,5 км юго-восточнее д. Шинерпоси Чебоксарского района Чувашской Республики, тип: Зона санитарной охраны источников водоснабжения и водопроводов питьевого назначения, номер: -, решения: 1. дата решения: 10.11.2017, номер решения: -, наименование ОГВ/ОМСУ: - 2. дата решения: 01.09.2015, номер решения: 809, наименование ОГВ/ОМСУ: Министерство природных ресурсов и экологии Чувашской Республики</p> <p>Земельный участок полностью расположен в границах зоны с реестровым номером 21:00-6.521 от 06.11.2024, ограничение использования земельного участка в пределах зоны: . В границах третьей подзоны запрещается размещать объекты, высота которых превышает ограничения, приведенные в таблице 9 настоящего подпункта. 2. Строительство и реконструкция зданий или сооружений в границах третьей подзоны разрешается только после определения максимально</p>	



ДОКУМЕНТ ПОДПИСАН
ЭЛЕКТРОННОЙ ПОДПИСЬЮ

Сертификат: 009F0BDC181A023B64597F1E2579BEFB50

Владелец: ФЕДЕРАЛЬНАЯ СЛУЖБА ГОСУДАРСТВЕННОЙ
РЕГИСТРАЦИИ, КАДАСТРА И КАРТОГРАФИИ
Действителен: с 02.08.2024 по 26.10.2025

полное наименование должности

инициалы, фамилия

Земельный участок			
вид объекта недвижимости			
Лист № 3 раздела 1	Всего листов раздела 1: 6	Всего разделов: 7	Всего листов выписки: 15

17.02.2025г. № КУВИ-001/2025-42886001

Кадастровый номер: 21:21:170106:155

<p>Сведения о том, что земельный участок полностью расположен в границах зоны с особыми условиями использования территории, территории объекта культурного наследия, публичного сервитута:</p>	<p>допустимой высоты здания или сооружения в зависимости от местоположения путем проведения соответствующих расчетов в соответствии с требованиями ФАП-262 с учетом абсолютных высот ограничения объектов в Балтийской системе высот 1977 года . Поверхность взлета для МКпос - 059°: Сектор 3.4.2.1 От 159,30 м до 167,30 м; Сектор 3.4.2.2 От 167,30 м до 175,30 м; Сектор 3.4.2.3 От 175,30 м до 183,30 м; Сектор 3.4.2.4 От 183,30 м до 191,30 м; Сектор 3.4.2.5 От 191,30 м до 199,30 м; Сектор 3.4.2.6 От 199,30 м до 207,30 м; Сектор 3.4.2.7 От 207,30 м до 215,30 м; Сектор 3.4.2.8 От 215,30 м до 223,30 м; Сектор 3.4.2.9 От 223,30 м до 231,30 м; Сектор 3.4.2.10 От 231,30 м до 239,30 м; Сектор 3.4.2.11 От 239,30 м до 247,30 м; Сектор 3.4.2.12 От 247,30 м до 255,30 м Сектор 3.4.2.13 От 255,30 м до 263,30 м; Сектор 3.4.2.14 От 263,30 м до 271,30 м; Сектор 3.4.2.15 От 271,30 м до 279,30 м; Сектор 3.4.2.16 От 279,30 м до 287,30 м; Сектор 3.4.2.17 От 287,30 м до 295,30 м; Сектор 3.4.2.18 От 295,30 м до 303,30 м; Сектор 3.4.2.19 От 303,30 м до 311,30 м; Сектор 3.4.2.20311,30 м до 319,30 м; Сектор 3.4.2.21 От 319,30 м до 320,73 м; Сектор 3.4.2.22а От 397,86 м до 399,30 м; Сектор 3.4.2.22б От 397,86 м до 399,30 м Поверхность захода на посадку для МКпос-239°: Сектор 3.5.2.1а От 159,30 м до 171,10 м; Сектор 3.5.2.1б От 159,30 м до 171,10 м; Сектор 3.5.2.2а От 171,10 м до 181,10 м; Сектор 3.5.2.2б От 171,10 м до 181,10 м; Сектор 3.5.2.3а От 181,10 м до 191,10 м; Сектор 3.5.2.3б От 181,10 м до 191,10 м; Сектор 3.5.2.4а От 191,10 м до 201,10 м; Сектор 3.5.2.4б От 191,10 м до 201,10 м; Сектор 3.5.2.5а От 201,10 м до 211,10 м; Сектор 3.5.2.5б От 201,10 м до 211,10 м; Сектор 3.5.2.6а От 211,10 м до 220,73 м; Сектор 3.5.2.6б От 211,10 м до 220,73 м; Сектор 3.5.2.7а От 261,07 м до 271,55 м; Сектор 3.5.2.7б От 261,07 м до 271,55 м; Сектор 3.5.2.8а От 271,55 м до 284,05 м; Сектор 3.5.2.8б От 271,55 м до 284,05 м; Сектор 3.5.2.9а От 284,05 м до 296,55 м; Сектор 3.5.2.9б От 284,05 м до 296,55 м; Сектор 3.5.2.10а От 296,55 м до 309,05 м; Сектор 3.5.2.10б От 296,55 м до 309,05 м; Сектор 3.5.2.11а От 309,05 м до 320,73 м; Сектор 3.5.2.11б От 309,05 м до 320,73 м; Сектор 3.5.2.12а 320,73 м; Сектор 3.5.2.12б 320,73 м Поверхность взлёта для МКпос-239°: Сектор 3.4.1.1 От 170,73 м до 178,73 м; Сектор 3.4.1.2 От 178,73 м до 186,73 м; Сектор 3.4.1.3 От 186,73 м до 194,73 м; Сектор 3.4.1.4 От 194,73 м до 202,73 м; Сектор 3.4.1.5 От 202,73 м до 210,73 м; Сектор 3.4.1.6 От 210,73 м до 218,73 м; Сектор 3.4.1.7 От 218,73 м до 220,73 м; Сектор 3.4.1.8 От 236,78 м до 242,73 м; Сектор 3.4.1.9 От 242,73 м до 250,73 м; Сектор 3.4.1.10 От 250,73 м до 258,73 м; Сектор 3.4.1.11 От 258,73 м до 266,73 м; Сектор 3.4.1.12 От 266,73 м до 274,73 м; Сектор 3.4.1.13 От 274,73 м до 282,73 м; Сектор 3.4.1.14 От 282,73 м до 290,73 м; Сектор 3.4.1.15 От 290,73 м до 298,73 м; Сектор 3.4.1.16 От 298,73 м до 306,73 м; Сектор 3.4.1.17 От 306,73 м до 314,73 м; Сектор 3.4.1.18 От 314,73 м до 320,73 м; Сектор 3.4.1.19 От 409,29 м до 410,73 м Поверхность захода на посадку для МКпос-059°: Сектор 3.5.1.1а От 170,73 м до 182,53 м; Сектор 3.5.1.1б От 170,73 м до 182,53 м; Сектор 3.5.1.2а От 182,53 м до 192,53 м; Сектор 3.5.1.2б От 182,53 м до 192,53 м</p>
--	---



ДОКУМЕНТ ПОДПИСАН
ЭЛЕКТРОННОЙ ПОДПИСЬЮ

Сертификат: 009F0BDC181A023B64597F1E2579BEFB50

Владелец: ФЕДЕРАЛЬНАЯ СЛУЖБА ГОСУДАРСТВЕННОЙ

РЕГИСТРАЦИИ, КАДАСТРА И КАРТОГРАФИИ

Действителен: с 02.08.2024 по 26.10.2025

полное наименование должности

инициалы, фамилия

Земельный участок			
вид объекта недвижимости			
Лист № 4 раздела 1	Всего листов раздела 1: 6	Всего разделов: 7	Всего листов выписки: 15
17.02.2025г. № КУВИ-001/2025-42886001			
Кадастровый номер:		21:21:170106:155	
Сведения о том, что земельный участок полностью расположен в границах зоны с особыми условиями использования территории, территории объекта культурного наследия, публичного сервитута:		м; Сектор 3.5.1.3а От 192,53 м до 202,53 м; Сектор 3.5.1.3б От 192,53 м до 202,53 м; Сектор 3.5.1.4а От 202,53 м до 212,53 м; Сектор 3.5.1.4б От 202,53 м до 212,53 м; Сектор 3.5.1.5а От 212,53 м до 220,73 м; Сектор 3.5.1.5б От 212,53 м до 220,73 м; Сектор 3.5.1.6а От 283,69 м до 295,48 м; Сектор 3.5.1.6б От 283,69 м до 295,48 м; Сектор 3.5.1.7а От 295,48 м до 307,98 м; Сектор 3.5.1.7б От 295,48 м до 307,98 м; Сектор 3.5.1.8а От 307,98 м до 320,48 м; Сектор 3.5.1.8б От 307,98 м до 320,48 м; Сектор 3.5.1.9а От 320,48 м до 320,73 м; Сектор 3.5.1.9б От 320,48 м до 320,73 м; Сектор 3.5.1.10 320,73м Переходная поверхность: Сектор 3.6.1 От уровня земли до 220,73 м; Сектор 3.6.2 От уровня земли до 220,73 м Внутренняя горизонтальная поверхность: Сектор 3.3.1 -320,73 м; Сектор 3.3.2 -320,73 м Коническая поверхность: Сектор 3.2.1 От 220,73 м до 245,73 м; Сектор 3.2.1а От 220,73 м до 220,98 м; Сектор 3.2.2а От 245,73 м до 270,73 м; Сектор 3.2.2б От 245,73 м до 270,73 м; Сектор 3.2.2в От 245,73 м до 270,73 м; Сектор 3.2.3а От 270,73 м до 295,73 м; Сектор 3.2.3б От 270,73 м до 295,73 м; Сектор 3.2.4а От 295,73 м до 320,73 м; Сектор 3.2.4б От 295,73 м до 320,73 м Внешняя горизонтальная поверхность: Сектор 3.1а 320,73 м; Сектор 3.1б 320,73 м; Сектор 3.1в 320,73 м; Сектор 3.1г 320,73 м Секторы без высотных ограничений: Сектор 3.7; Сектор 3.8а; Сектор 3.8б, вид/наименование: Третья подзона приаэродромной территории аэродрома гражданской авиации Чебоксары, тип: Приаэродромная территория, номер: Третья подзона, дата решения: 21.08.2023, номер решения: 684-П, наименование ОГВ/ОМСУ: Федеральное агентство воздушного транспорта (РОСАВИАЦЯ) Российской Федерации	
Сведения о том, что земельный участок расположен в границах особой экономической зоны, территории опережающего развития, зоны территориального развития в Российской Федерации, игорной зоны:		данные отсутствуют	
Сведения о том, что земельный участок расположен в границах особо охраняемой природной территории, Байкальской природной территории и ее экологических зон, лесопарковом зеленом поясе, охотничьего угодья, лесничества:		Земельный участок расположен в границах: 21:21-11.1	
Сведения о расположении земельного участка и (или) расположенного на нем объекта недвижимости в границах территории, в отношении которой принято решение о резервировании земель для государственных или муниципальных нужд:		данные отсутствуют	
Сведения о результатах проведения государственного земельного надзора:		данные отсутствуют	
Сведения о расположении земельного участка в границах территории, в отношении которой утвержден проект межевания территории:		данные отсутствуют	
Условный номер земельного участка:		данные отсутствуют	



ДОКУМЕНТ ПОДПИСАН
ЭЛЕКТРОННОЙ ПОДПИСЬЮ

Сертификат: 009F0BDC181A023B64597F1E2579BEFB50

Владелец: ФЕДЕРАЛЬНАЯ СЛУЖБА ГОСУДАРСТВЕННОЙ

РЕГИСТРАЦИИ, КАДАСТРА И КАРТОГРАФИИ

Действителен: с 02.08.2024 по 26.10.2025

полное наименование должности

инициалы, фамилия

Земельный участок			
вид объекта недвижимости			
Лист № 5 раздела 1	Всего листов раздела 1: 6	Всего разделов: 7	Всего листов выписки: 15
17.02.2025г. № КУВИ-001/2025-42886001			
Кадастровый номер:		21:21:170106:155	
Сведения о принятии акта и (или) заключении договора, предусматривающих предоставление в соответствии с земельным законодательством исполнительным органом государственным органом власти или органом местного самоуправления, находящегося в государственной или муниципальной собственности земельного участка для строительства наемного дома социального использования или наемного дома коммерческого использования:		данные отсутствуют	
Сведения о том, что земельный участок или земельные участки образованы на основании решения об изъятии земельного участка и (или) расположенного на нем объекта недвижимости для государственных или муниципальных нужд:		данные отсутствуют	
Сведения о том, что земельный участок образован из земель или земельного участка, государственная собственность на которые не разграничена:		Земельный участок образован из земель или земельного участка, государственная собственность на которые не разграничена. В соответствии с Федеральным законом от 25 октября 2001 г. № 137-ФЗ "О введении в действие Земельного кодекса Российской Федерации" орган Администрация Чебоксарского муниципального округа Чувашской Республики уполномочен на распоряжение таким земельным участком.	
Сведения о наличии земельного спора о местоположении границ земельных участков:		данные отсутствуют	
Статус записи об объекте недвижимости:		Сведения об объекте недвижимости имеют статус "актуальные"	
Особые отметки:		Сведения об ограничениях права на объект недвижимости, обременениях данного объекта, не зарегистрированных в реестре прав, ограничениях прав и обременений недвижимого имущества: вид ограничения (обременения): ограничения прав на земельный участок, предусмотренные статьей 56 Земельного кодекса Российской Федерации; срок действия: с 27.06.2024; реквизиты документа-основания: текстовое и графическое описание охранной зоны от 10.11.2017 № - выдан: -; приказ "Об утверждении Проекта зон санитарной охраны по скважинам водозабора ОАО "Чувашский бройлер" Чебоксарского района и установлении границ и режима зон санитарной охраны скважин водозабора ОАО "Чувашский бройлер" Чебоксарского района от 01.09.2015 № 809 выдан: Министерство природных ресурсов и экологии Чувашской Республики. вид ограничения (обременения): ограничения прав на земельный участок, предусмотренные статьей 56 Земельного кодекса Российской Федерации; срок действия: с 27.06.2024; реквизиты документа-основания: постановление "О порядке установления охранных зон объектов электросетевого хозяйства и особых условий использования земельных участков, расположенных в границах таких зон" от 24.02.2009 № 160 выдан: Правительство Российской Федерации; кАРТА (ПЛАН) от 15.01.2015 № 21/401/15-129	



ДОКУМЕНТ ПОДПИСАН
ЭЛЕКТРОННОЙ ПОДПИСЬЮ

Сертификат: 009F0BDC181A023B64597F1E2579BEFB50

Владелец: ФЕДЕРАЛЬНАЯ СЛУЖБА ГОСУДАРСТВЕННОЙ
РЕГИСТРАЦИИ, КАДАСТРА И КАРТОГРАФИИ
Действителен: с 02.08.2024 по 26.10.2025

полное наименование должности

инициалы, фамилия

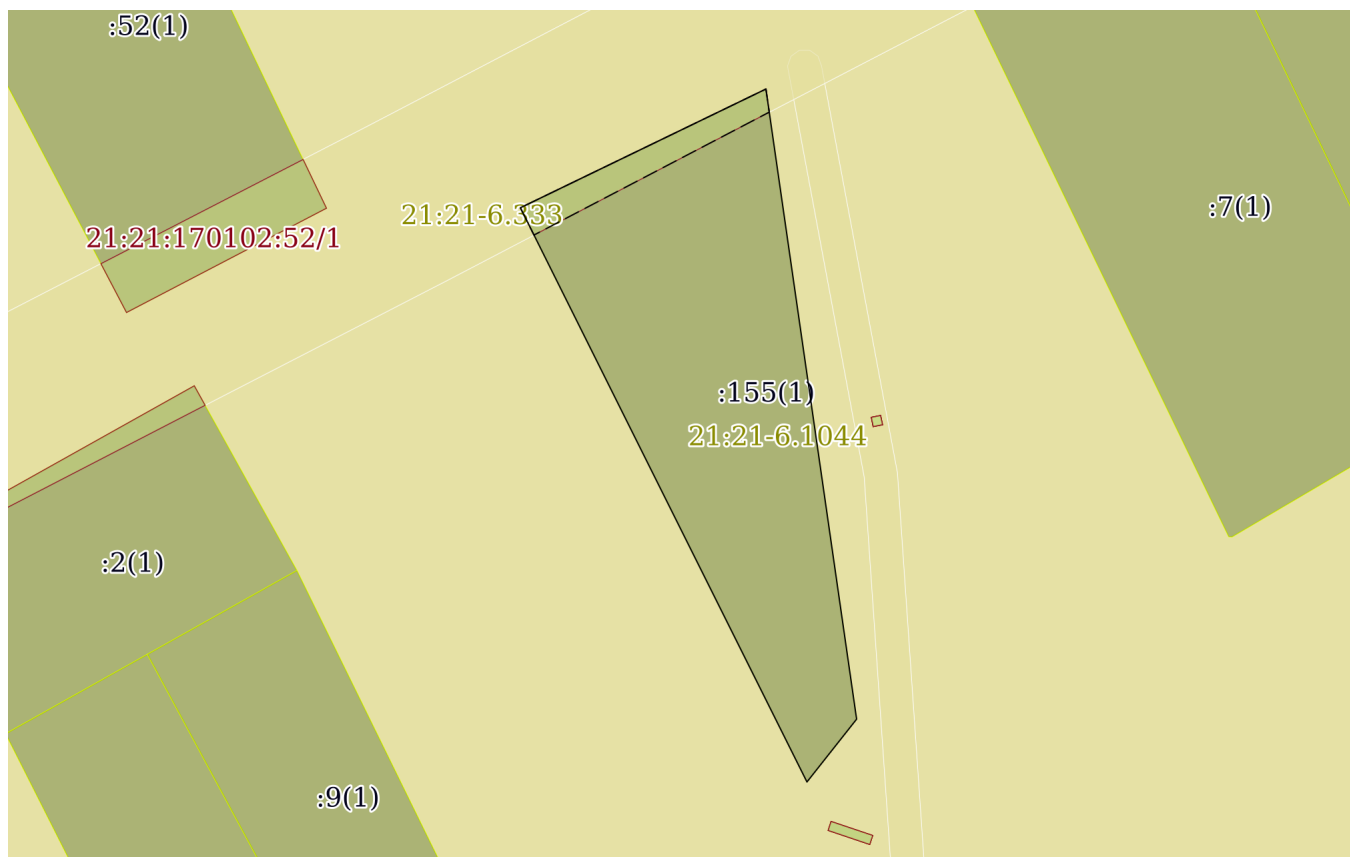
Земельный участок			
вид объекта недвижимости			
Лист № 6 раздела 1	Всего листов раздела 1: 6	Всего разделов: 7	Всего листов выписки: 15
17.02.2025г. № КУВИ-001/2025-42886001			
Кадастровый номер:		21:21:170106:155	
		<p>выдан: МП "БТИ Канашского района". вид ограничения (обременения): ограничения прав на земельный участок, предусмотренные статьей 56 Земельного кодекса Российской Федерации; срок действия: с 16.12.2024; реквизиты документа-основания: приказ об установлении приаэродромной территории аэродрома гражданской авиации Чебоксары от 21.08.2023 № 684-П выдан: Федеральное агентство воздушного транспорта (РОСАВИАЦЯ) Российской Федерации. Земельный участок подлежит снятию с государственного кадастрового учета по истечении пяти лет со дня его государственного кадастрового учета, если на него не будут зарегистрированы права. Сведения, необходимые для заполнения раздела: 2 - Сведения о зарегистрированных правах, отсутствуют.</p>	
Получатель выписки:		Дочинец Павел Владимирович, действующий(ая) на основании документа "" АДМИНИСТРАЦИЯ ЧЕБОКСАРСКОГО МУНИЦИПАЛЬНОГО ОКРУГА ЧУВАШСКОЙ РЕСПУБЛИКИ	

полное наименование должности	 ДОКУМЕНТ ПОДПИСАН ЭЛЕКТРОННОЙ ПОДПИСЬЮ Сертификат: 009F0BDC181A023B64597F1E2579BEFB50 Владелец: ФЕДЕРАЛЬНАЯ СЛУЖБА ГОСУДАРСТВЕННОЙ РЕГИСТРАЦИИ, КАДАСТРА И КАРТОГРАФИИ Действителен: с 02.08.2024 по 26.10.2025	инициалы, фамилия
-------------------------------	---	-------------------

Выписка из Единого государственного реестра недвижимости об объекте недвижимости
Описание местоположения земельного участка

Земельный участок			
вид объекта недвижимости			
Лист № 1 раздела 3	Всего листов раздела 3: 1	Всего разделов: 7	Всего листов выписки: 15
17.02.2025г. № КУВИ-001/2025-42886001			
Кадастровый номер:		21:21:170106:155	

План (чертеж, схема) земельного участка



Масштаб 1:900

Условные обозначения:



ДОКУМЕНТ ПОДПИСАН
ЭЛЕКТРОННОЙ ПОДПИСЬЮ

Сертификат: 009F0BDC181A023B64597F1E2579BEFB50

Владелец: ФЕДЕРАЛЬНАЯ СЛУЖБА ГОСУДАРСТВЕННОЙ
РЕГИСТРАЦИИ, КАДАСТРА И КАРТОГРАФИИ
Действителен: с 02.08.2024 по 26.10.2025

полное наименование должности


инициалы, фамилия

Выписка из Единого государственного реестра недвижимости об объекте недвижимости

Описание местоположения земельного участка

Земельный участок			
вид объекта недвижимости			
Лист № 1 раздела 3.1	Всего листов раздела 3.1: 1	Всего разделов: 7	Всего листов выписки: 15
17.02.2025г. № КУВИ-001/2025-42886001			
Кадастровый номер:		21:21:170106:155	

Описание местоположения границ земельного участка							
№ п/п	Номер точки		Дирекционный угол	Горизонтальное проложение, м	Описание закрепления на местности	Кадастровые номера смежных участков	Сведения об адресах правообладателей смежных земельных участков
	начальная	конечная					
1	2	3	4	5	6	7	8
1	1.1.1	1.1.2	64°11.0`	32.9	данные отсутствуют	данные отсутствуют	данные отсутствуют
2	1.1.2	1.1.3	171°48.8`	76.82	данные отсутствуют	данные отсутствуют	данные отсутствуют
3	1.1.3	1.1.4	218°19.0`	9.66	данные отсутствуют	данные отсутствуют	данные отсутствуют
4	1.1.4	1.1.5	333°28.6`	49.85	данные отсутствуют	данные отсутствуют	данные отсутствуют
5	1.1.5	1.1.1	333°30.0`	27.59	данные отсутствуют	данные отсутствуют	данные отсутствуют

	 <p>ДОКУМЕНТ ПОДПИСАН ЭЛЕКТРОННОЙ ПОДПИСЬЮ</p> <p>Сертификат: 009F0BDC181A023B64597F1E2579BEFB50 Владелец: ФЕДЕРАЛЬНАЯ СЛУЖБА ГОСУДАРСТВЕННОЙ РЕГИСТРАЦИИ, КАДАСТРА И КАРТОГРАФИИ Действителен: с 02.08.2024 по 26.10.2025</p>	
полное наименование должности	инициалы, фамилия	

Выписка из Единого государственного реестра недвижимости об объекте недвижимости

Описание местоположения земельного участка

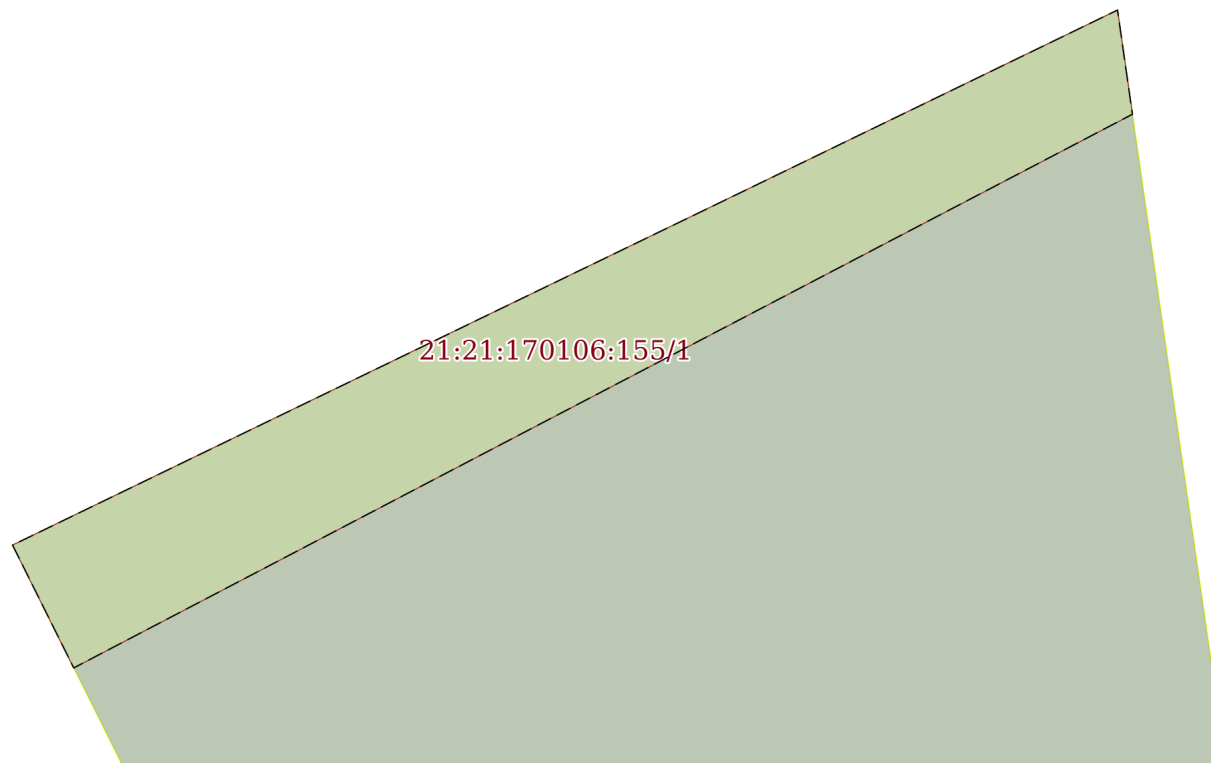
Земельный участок			
вид объекта недвижимости			
Лист № 1 раздела 3.2	Всего листов раздела 3.2: 1	Всего разделов: 7	Всего листов выписки: 15
17.02.2025г. № КУВИ-001/2025-42886001			
Кадастровый номер:		21:21:170106:155	

Сведения о характерных точках границы земельного участка				
Система координат МСК-21				
Номер точки	Координаты, м		Описание закрепления на местности	Средняя квадратичная погрешность определения координат характерных точек границ земельного участка, м
	X	Y		
1	2	3	4	5
1	396340.75	1237394.71	Закрепление отсутствует	2.5
2	396355.08	1237424.33	Закрепление отсутствует	2.5
3	396279.04	1237435.27	Закрепление отсутствует	2.5
4	396271.46	1237429.28	Закрепление отсутствует	2.5
5	396316.06	1237407.02	Закрепление отсутствует	2.5
1	396340.75	1237394.71	Закрепление отсутствует	2.5

	 <p>ДОКУМЕНТ ПОДПИСАН ЭЛЕКТРОННОЙ ПОДПИСЬЮ</p> <p>Сертификат: 009F0BDC181A023B64597F1E2579BEFB50 Владелец: ФЕДЕРАЛЬНАЯ СЛУЖБА ГОСУДАРСТВЕННОЙ РЕГИСТРАЦИИ, КАДАСТРА И КАРТОГРАФИИ Действителен: с 02.08.2024 по 26.10.2025</p>	
полное наименование должности	инициалы, фамилия	

Выписка из Единого государственного реестра недвижимости об объекте недвижимости
Сведения о частях земельного участка

Земельный участок			
вид объекта недвижимости			
Лист № 1 раздела 4	Всего листов раздела 4: 1	Всего разделов: 7	Всего листов выписки: 15
17.02.2025г. № КУВИ-001/2025-42886001			
Кадастровый номер:		21:21:170106:155	
План (чертеж, схема) части земельного участка		Учетный номер части: 21:21:170106:155/1	



Масштаб 1:200	Условные обозначения:		
---------------	-----------------------	--	--

полное наименование должности	 ДОКУМЕНТ ПОДПИСАН ЭЛЕКТРОННОЙ ПОДПИСЬЮ	инициалы, фамилия
	Сертификат: 009F0BDC181A023B64597F1E2579BEFB50 Владелец: ФЕДЕРАЛЬНАЯ СЛУЖБА ГОСУДАРСТВЕННОЙ РЕГИСТРАЦИИ, КАДАСТРА И КАРТОГРАФИИ Действителен: с 02.08.2024 по 26.10.2025	

Выписка из Единого государственного реестра недвижимости об объекте недвижимости
Сведения о частях земельного участка

Земельный участок			
вид объекта недвижимости			
Лист № 1 раздела 4.1	Всего листов раздела 4.1: 4	Всего разделов: 7	Всего листов выписки: 15
17.02.2025г. № КУВИ-001/2025-42886001			
Кадастровый номер:		21:21:170106:155	

Учетный номер части	Площадь, м2	Содержание ограничения в использовании или ограничения права на объект недвижимости или обременения объекта недвижимости
1	2	3
21:21:170106:155/1	103	21:21-6.333
	Весь	<p>вид ограничения (обременения): ограничения прав на земельный участок, предусмотренные статьей 56 Земельного кодекса Российской Федерации; Срок действия: не установлен; реквизиты документа-основания: текстовое и графическое описание охранной зоны от 10.11.2017 № - выдан: -, приказ "Об утверждении Проекта зон санитарной охраны по скважинам водозабора ОАО "Чувашский бройлер" Чебоксарского района и установлении границ и режима зон санитарной охраны скважин водозабора ОАО "Чувашский бройлер" Чебоксарского района от 01.09.2015 № 809 выдан: Министерство природных ресурсов и экологии Чувашской Республики; Содержание ограничения (обременения): Ограничения изложены в СанПин 2.1.4.1110-02 "Зона санитарной охраны источников водоснабжения и водопроводов хозяйственно-питьевого назначения". На основании Федерального закона от 30 марта 1999 года N 52-ФЗ "О санитарно-эпидемиологическом благополучии населения" и "Положения о государственном санитарно-эпидемиологическом нормировании", утвержденного постановлением Правительства Российской Федерации от 24 июля 2000 года N 554, в соответствии СанПиН 2.1.4.1110-02 «Зоны санитарной охраны источников водоснабжения и водопроводов питьевого назначения»: в пределах третьего пояса подлежат выполнению следующие мероприятия: - выявление, тампонирование или восстановление всех старых, бездействующих, дефектных или неправильно эксплуатируемых скважин, представляющих опасность в части возможности загрязнения водоносных горизонтов; - бурение новых скважин и новое строительство, связанное с нарушением почвенного покрова, производится при обязательном согласовании с центром государственного санитарно-эпидемиологического надзора; На территории третьего пояса запрещается: -размещение кладбищ, скотомогильников, полей ассенизации, полей фильтрации, силосных ям, животноводческих предприятий и других объектов, обуславливающих микробное загрязнение подземных вод; -применение удобрений и ядохимикатов; - размещение складов горюче-смазочных материалов, ядохимикатов и минеральных удобрений, накопителей промстоков, шламохранилищ и других объектов, которые могут вызвать химическое загрязнение источника водоснабжения; - загрязнение территории нечистотами, мусором, навозом, промышленными отходами; -рубка леса главного пользования и реконструкции; - запрещается закачка отработанных вод в подземные горизонты, подземное складирование отходов и разработка недр земли.; Реестровый номер границы: 21:21-6.1044; Вид объекта реестра границ: Зона с особыми условиями использования территории; Вид зоны по документу: Зона санитарной охраны третьего пояса водозаборных скважин №1а, №2,</p>

полное наименование должности	 ДОКУМЕНТ ПОДПИСАН ЭЛЕКТРОННОЙ ПОДПИСЬЮ	инициалы, фамилия
	Сертификат: 009F0BDC181A023B64597F1E2579BEFB50 Владелец: ФЕДЕРАЛЬНАЯ СЛУЖБА ГОСУДАРСТВЕННОЙ РЕГИСТРАЦИИ, КАДАСТРА И КАРТОГРАФИИ Действителен: с 02.08.2024 по 26.10.2025	

Земельный участок			
вид объекта недвижимости			
Лист № 2 раздела 4.1	Всего листов раздела 4.1: 4	Всего разделов: 7	Всего листов выписки: 15

17.02.2025г. № КУВИ-001/2025-42886001

Кадастровый номер: 21:21:170106:155

		№3, №56, №6 ОАО «Чувашский бройлер», расположенных в 2,5 км юго-восточнее д. Шинерпоси Чебоксарского района Чувашской Республики; Тип зоны: Зона санитарной охраны источников водоснабжения и водопроводов питьевого назначения; Номер: -
Весь		вид ограничения (обременения): ограничения прав на земельный участок, предусмотренные статьей 56 Земельного кодекса Российской Федерации; Срок действия: не установлен; реквизиты документа-основания: постановление «О порядке установления охранных зон объектов электросетевого хозяйства и особых условий использования земельных участков, расположенных в границах таких зон» от 24.02.2009 № 160 выдан: Правительство Российской Федерации; кАРТА (ПЛАН) от 15.01.2015 № 21/401/15-129 выдан: МП "БТИ Канашского района"; Содержание ограничения (обременения): В охранных зонах запрещается осуществлять любые действия, которые могут нарушить безопасную работу объектов электросетевого хозяйства, в том числе привести к их повреждению или уничтожению, и (или) повлечь причинение вреда жизни, здоровью граждан и имуществу физических или юридических лиц, а также повлечь нанесение экологического ущерба и возникновение пожаров, в том числе: а) набрасывать на провода и опоры воздушных линий электропередачи посторонние предметы, а также подниматься на опоры воздушных линий электропередачи; б) размещать любые объекты и предметы (материалы) в пределах созданных в соответствии с требованиями нормативно-технических документов проходов и подъездов для доступа к объектам электросетевого хозяйства, а также проводить любые работы и возводить сооружения, которые могут препятствовать доступу к объектам электросетевого хозяйства, без создания необходимых для такого доступа проходов и подъездов; в) находиться в пределах огороженной территории и помещениях распределительных устройств и подстанций, открывать двери и люки распределительных устройств и подстанций, производить переключения и подключения в электрических сетях (указанное требование не распространяется на работников, занятых выполнением разрешенных в установленном порядке работ), разводить огонь в пределах охранных зон вводных и распределительных устройств, подстанций, воздушных линий электропередачи, а также в охранных зонах кабельных линий электропередачи; г) размещать свалки; д) производить работы ударными механизмами, сбрасывать тяжести массой свыше 5 тонн, производить сброс и слив едких и коррозионных веществ и горюче-смазочных материалов (в охранных зонах подземных кабельных линий электропередачи); Реестровый номер границы: 21:21-6.333; Вид объекта реестра границ: Зона с особыми условиями использования территории; Вид зоны по документу: Зона с особыми условиями использования территории (охранная зона объекта электросетевого комплекса - воздушной линии электропередачи ВЛЗ-10 кВ, КТП и ВЛИ-0,4 кВ к жилому дому №51 по ул.Советская д.Шинерпоси Чебоксарского района ЧР); Тип зоны: Охранная зона инженерных коммуникаций; Номер: б/н
Весь		вид ограничения (обременения): ограничения прав на земельный участок, предусмотренные статьей 56 Земельного кодекса Российской Федерации; Срок действия: не установлен; реквизиты документа-основания: приказ об установлении приаэродромной территории аэродрома гражданской авиации Чебоксары от 21.08.2023 № 684-П выдан: Федеральное агентство воздушного транспорта (РОСАВИАЦЯ) Российской Федерации; Содержание ограничения (обременения): . В границах третьей



ДОКУМЕНТ ПОДПИСАН
ЭЛЕКТРОННОЙ ПОДПИСЬЮ

Сертификат: 009F0BDC181A023B64597F1E2579BEFB50

Владелец: ФЕДЕРАЛЬНАЯ СЛУЖБА ГОСУДАРСТВЕННОЙ

РЕГИСТРАЦИИ, КАДАСТРА И КАРТОГРАФИИ

Действителен: с 02.08.2024 по 26.10.2025

полное наименование должности

инициалы, фамилия

Земельный участок			
вид объекта недвижимости			
Лист № 3 раздела 4.1	Всего листов раздела 4.1: 4	Всего разделов: 7	Всего листов выписки: 15
17.02.2025г. № КУВИ-001/2025-42886001			
Кадастровый номер:		21:21:170106:155	

подзоны запрещается размещать объекты, высота которых превышает ограничения, приведенные в таблице 9 настоящего подпункта. 2. Строительство и реконструкция зданий или сооружений в границах третьей подзоны разрешается только после определения максимально допустимой высоты здания или сооружения в зависимости от местоположения путем проведения соответствующих расчетов в соответствии с требованиями ФАП-262 с учетом абсолютных высот ограничения объектов в Балтийской системе высот 1977 года . Поверхность взлета для МКпос - 059°: Сектор 3.4.2.1 От 159,30 м до 167,30 м; Сектор 3.4.2.2 От 167,30 м до 175,30 м; Сектор 3.4.2.3 От 175,30 м до 183,30 м; Сектор 3.4.2.4 От 183,30 м до 191,30 м; Сектор 3.4.2.5 От 191,30 м до 199,30 м; Сектор 3.4.2.6 От 199,30 м до 207,30 м; Сектор 3.4.2.7 От 207,30 м до 215,30 м; Сектор 3.4.2.8 От 215,30 м до 223,30 м; Сектор 3.4.2.9 От 223,30 м до 231,30 м; Сектор 3.4.2.10 От 231,30 м до 239,30 м; Сектор 3.4.2.11 От 239,30 м до 247,30 м; Сектор 3.4.2.12 От 247,30 м до 255,30 м Сектор 3.4.2.13 От 255,30 м до 263,30 м; Сектор 3.4.2.14 От 263,30 м до 271,30 м; Сектор 3.4.2.15 От 271,30 м до 279,30 м; Сектор 3.4.2.16 От 279,30 м до 287,30 м; Сектор 3.4.2.17 От 287,30 м до 295,30 м; Сектор 3.4.2.18 От 295,30 м до 303,30 м; Сектор 3.4.2.19 От 303,30 м до 311,30 м; Сектор 3.4.2.20 От 311,30 м до 319,30 м; Сектор 3.4.2.21 От 319,30 м до 320,73 м; Сектор 3.4.2.22а От 397,86 м до 399,30 м; Сектор 3.4.2.22б От 397,86 м до 399,30 м Поверхность захода на посадку для МКпос-239°: Сектор 3.5.2.1а От 159,30 м до 171,10 м; Сектор 3.5.2.1б От 159,30 м до 171,10 м; Сектор 3.5.2.2а От 171,10 м до 181,10 м; Сектор 3.5.2.2б От 171,10 м до 181,10 м; Сектор 3.5.2.3а От 181,10 м до 191,10 м; Сектор 3.5.2.3б От 181,10 м до 191,10 м; Сектор 3.5.2.4а От 191,10 м до 201,10 м; Сектор 3.5.2.4б От 191,10 м до 201,10 м; Сектор 3.5.2.5а От 201,10 м до 211,10 м; Сектор 3.5.2.5б От 201,10 м до 211,10 м; Сектор 3.5.2.6а От 211,10 м до 220,73 м; Сектор 3.5.2.6б От 211,10 м до 220,73 м; Сектор 3.5.2.7а От 261,07 м до 271,55 м; Сектор 3.5.2.7б От 261,07 м до 271,55 м; Сектор 3.5.2.8а От 271,55 м до 284,05 м; Сектор 3.5.2.8б От 271,55 м до 284,05 м; Сектор 3.5.2.9а От 284,05 м до 296,55 м; Сектор 3.5.2.9б От 284,05 м до 296,55 м; Сектор 3.5.2.10а От 296,55 м до 309,05 м; Сектор 3.5.2.10б От 296,55 м до 309,05 м; Сектор 3.5.2.11а От 309,05 м до 320,73 м; Сектор 3.5.2.11б От 309,05 м до 320,73 м; Сектор 3.5.2.12а 320,73 м; Сектор 3.5.2.12б 320,73 м Поверхность взлёта для МКпос-239°: Сектор 3.4.1.1 От 170,73 м до 178,73 м; Сектор 3.4.1.2 От 178,73 м до 186,73 м; Сектор 3.4.1.3 От 186,73 м до 194,73 м; Сектор 3.4.1.4 От 194,73 м до 202,73 м; Сектор 3.4.1.5 От 202,73 м до 210,73 м; Сектор 3.4.1.6 От 210,73 м до 218,73 м; Сектор 3.4.1.7 От 218,73 м до 220,73 м; Сектор 3.4.1.8 От 236,78 м до 242,73 м; Сектор 3.4.1.9 От 242,73 м до 250,73 м; Сектор 3.4.1.10 От 250,73 м до 258,73 м; Сектор 3.4.1.11 От 258,73 м до 266,73 м; Сектор 3.4.1.12 От 266,73 м до 274,73 м; Сектор 3.4.1.13 От 274,73 м до 282,73 м; Сектор 3.4.1.14 От 282,73 м до 290,73 м; Сектор 3.4.1.15 От 290,73 м до 298,73 м; Сектор 3.4.1.16 От 298,73 м до 306,73 м; Сектор 3.4.1.17 От 306,73 м до 314,73 м; Сектор 3.4.1.18 От 314,73 м до 320,73 м; Сектор 3.4.1.19 От 409,29 м до 410,73 м Поверхность захода на посадку для МКпос-059°: Сектор 3.5.1.1а От 170,73 м до 182,53 м; Сектор 3.5.1.1б От 170,73 м до 182,53 м; Сектор 3.5.1.2а От 182,53 м до 192,53 м; Сектор



ДОКУМЕНТ ПОДПИСАН
ЭЛЕКТРОННОЙ ПОДПИСЬЮ

Сертификат: 009F0BDC181A023B64597F1E2579BEFB50

Владелец: ФЕДЕРАЛЬНАЯ СЛУЖБА ГОСУДАРСТВЕННОЙ
РЕГИСТРАЦИИ, КАДАСТРА И КАРТОГРАФИИ
Действителен: с 02.08.2024 по 26.10.2025

ПОЛНОЕ НАИМЕНОВАНИЕ ДОЛЖНОСТИ

ИНИЦИАЛЫ, ФАМИЛИЯ


Земельный участок			
вид объекта недвижимости			
Лист № 4 раздела 4.1	Всего листов раздела 4.1: 4	Всего разделов: 7	Всего листов выписки: 15
17.02.2025г. № КУВИ-001/2025-42886001			
Кадастровый номер:		21:21:170106:155	
	<p>3.5.1.26 От 182,53 м до 192,53 м; Сектор 3.5.1.3а От 192,53 м до 202,53 м; Сектор 3.5.1.3б От 192,53 м до 202,53 м; Сектор 3.5.1.4а От 202,53 м до 212,53 м; Сектор 3.5.1.4б От 202,53 м до 212,53 м; Сектор 3.5.1.5а От 212,53 м до 220,73 м; Сектор 3.5.1.5б От 212,53 м до 220,73 м; Сектор 3.5.1.6а От 283,69 м до 295,48 м; Сектор 3.5.1.6б От 283,69 м до 295,48 м; Сектор 3.5.1.7а От 295,48 м до 307,98 м; Сектор 3.5.1.7б От 295,48 м до 307,98 м; Сектор 3.5.1.8а От 307,98 м до 320,48 м; Сектор 3.5.1.8б От 307,98 м до 320,48 м; Сектор 3.5.1.9а От 320,48 м до 320,73 м; Сектор 3.5.1.9б От 320,48 м до 320,73 м; Сектор 3.5.1.10 320,73м Переходная поверхность: Сектор 3.6.1 От уровня земли до 220,73 м; Сектор 3.6.2 От уровня земли до 220,73 м Внутренняя горизонтальная поверхность: Сектор 3.3.1 -320,73 м; Сектор 3.3.2 -320,73 м Коническая поверхность: Сектор 3.2.1 От 220,73 м до 245,73 м; Сектор 3.2.1а От 220,73 м до 220,98 м; Сектор 3.2.2а От 245,73 м до 270,73 м; Сектор 3.2.2б От 245,73 м до 270,73 м; Сектор 3.2.2в От 245,73 м до 270,73 м; Сектор 3.2.3а От 270,73 м до 295,73 м; Сектор 3.2.3б От 270,73 м до 295,73 м; Сектор 3.2.4а От 295,73 м до 320,73 м; Сектор 3.2.4б От 295,73 м до 320,73 м Внешняя горизонтальная поверхность: Сектор 3.1а 320,73 м; Сектор 3.1б 320,73 м; Сектор 3.1в 320,73 м; Сектор 3.1г 320,73 м Секторы без высотных ограничений: Сектор 3.7; Сектор 3.8а; Сектор 3.8б; Реестровый номер границы: 21:00-6.521; Вид объекта реестра границ: Зона с особыми условиями использования территории; Вид зоны по документу: Третья подзона приаэродромной территории аэродрома гражданской авиации Чебоксары; Тип зоны: Приаэродромная территория; Номер: Третья подзона</p>		

полное наименование должности	 ДОКУМЕНТ ПОДПИСАН ЭЛЕКТРОННОЙ ПОДПИСЬЮ	инициалы, фамилия
	Сертификат: 009F0BDC181A023B64597F1E2579BEFB50 Владелец: ФЕДЕРАЛЬНАЯ СЛУЖБА ГОСУДАРСТВЕННОЙ РЕГИСТРАЦИИ, КАДАСТРА И КАРТОГРАФИИ Действителен: с 02.08.2024 по 26.10.2025	

Выписка из Единого государственного реестра недвижимости об объекте недвижимости
Сведения о частях земельного участка

Земельный участок			
вид объекта недвижимости			
Лист № 1 раздела 4.2	Всего листов раздела 4.2: 1	Всего разделов: 7	Всего листов выписки: 15
17.02.2025г. № КУВИ-001/2025-42886001			
Кадастровый номер:		21:21:170106:155	

Сведения о характерных точках границы части (частей) земельного участка				
Учетный номер части: 21:21:170106:155/1				
Система координат				
Номер точки	Координаты, м		Описание закрепления на местности	Средняя квадратичная погрешность определения координат характерных точек границ земельного участка, м
	X	Y		
1	2	3	4	5
1	396340.75	1237394.71	-	-
2	396355.08	1237424.33	-	-
3	396352.29	1237424.73	-	-
4	396337.46	1237396.35	-	-
1	396340.75	1237394.71	-	-

	 <p>ДОКУМЕНТ ПОДПИСАН ЭЛЕКТРОННОЙ ПОДПИСЬЮ</p> <p>Сертификат: 009F0BDC181A023B64597F1E2579BEFB50 Владелец: ФЕДЕРАЛЬНАЯ СЛУЖБА ГОСУДАРСТВЕННОЙ РЕГИСТРАЦИИ, КАДАСТРА И КАРТОГРАФИИ Действителен: с 02.08.2024 по 26.10.2025</p>	
полное наименование должности	инициалы, фамилия	