



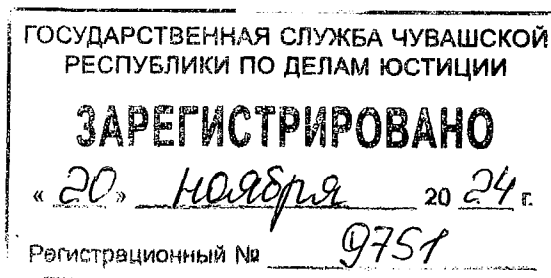
ЧĂВАШ РЕСПУБЛИКИН КУЛЬТУРА,
НАЦИОНАЛЬНОСЕН ЁСĔСЕН ТАТА
АРХИВ ЁСĔН МИНИСТЕРСТВИ

МИНИСТЕРСТВО КУЛЬТУРЫ,
ПО ДЕЛАМ НАЦИОНАЛЬНОСТЕЙ И
АРХИВНОГО ДЕЛА ЧУВАШСКОЙ РЕСПУБЛИКИ

ПРИКАЗ
28.10.2024 № 01-05/584
Шупашкар хули

ПРИКАЗ
28.10.2024 № 01-05/584
г. Чебоксары

Об утверждении границ территории объекта культурного наследия (памятника истории и культуры) регионального (республиканского) значения «Дом жилой», XIX в., расположенного по адресу: Чувашская Республика, Порецкий муниципальный округ, с. Порецкое, ул. Колхозная, д. 3



В соответствии с Федеральным законом от 25 июня 2002 г. № 73-ФЗ «Об объектах культурного наследия (памятниках истории и культуры) народов Российской Федерации», Законом Чувашской Республики от 12 апреля 2005 г. № 10 «Об объектах культурного наследия (памятниках истории и культуры) в Чувашской Республике», постановлением Кабинета Министров Чувашской Республики от 4 июня 2012 г. № 216 «Вопросы Министерства культуры, по делам национальностей и архивного дела Чувашской Республики» п р и к а з ы в а ю:

1. Утвердить прилагаемые границы территории объекта культурного наследия (памятника истории и культуры) регионального (республиканского) значения «Дом жилой», XIX в., расположенного по адресу: Чувашская Республика, Порецкий муниципальный округ, с. Порецкое, ул. Колхозная, д. 3, принятого на государственную охрану постановлением Совета Министров Чувашской Республики от 29 октября 1993 г. № 372 «О дополнении списка памятников истории и культуры местного (Чувашской Республики) значения, подлежащих государственной охране».

2. Контроль за исполнением настоящего приказа возложить на первого заместителя министра культуры, по делам национальностей и архивного дела Чувашской Республики, курирующего соответствующее направление деятельности.

3. Настоящий приказ вступает в силу через десять дней после дня его официального опубликования.

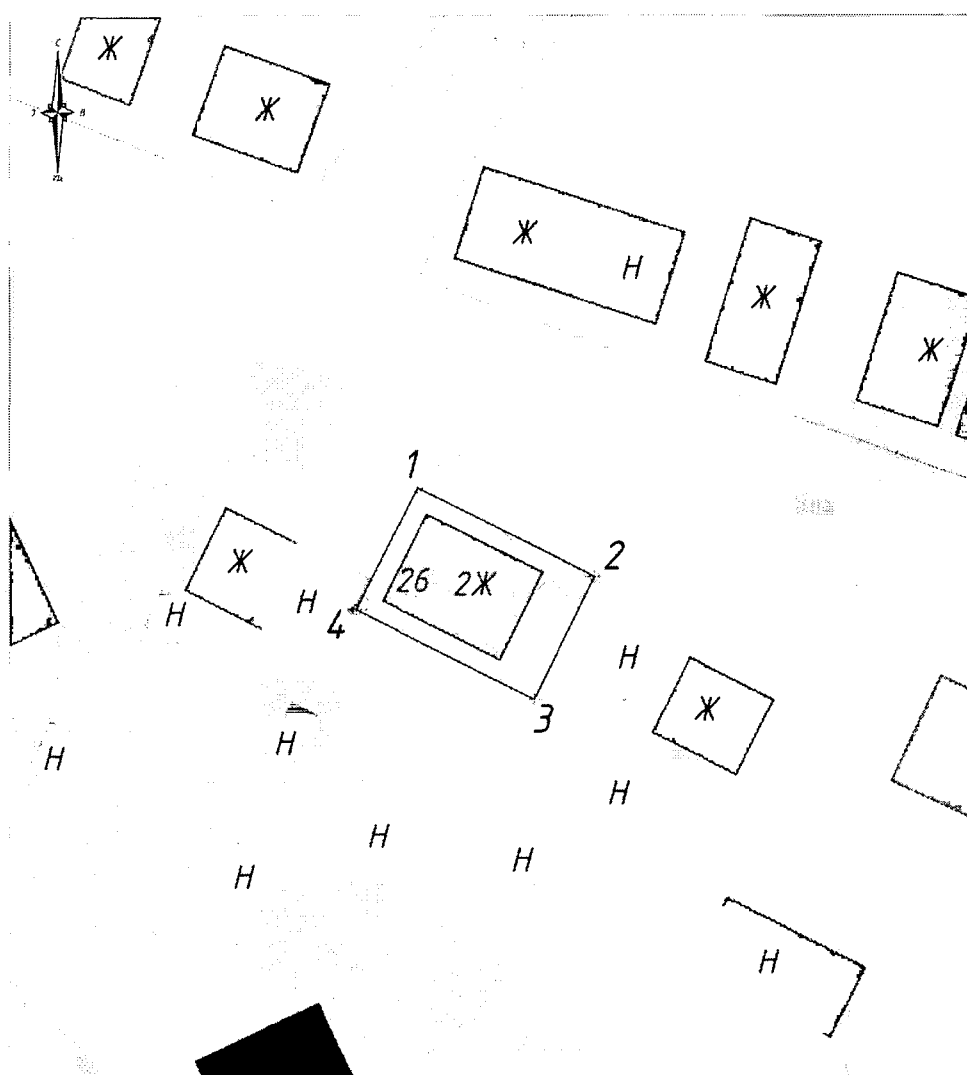
Министр

С.А. Каликова

Утверждены
приказом Министерства культуры,
по делам национальностей и архивного дела
Чувашской Республики
от 28.10.2024 № 01-057584





Границы территории объекта культурного наследия (памятника истории и культуры) регионального (республиканского) значения «Дом жилой», XIX в., расположенного по адресу: Чувашская Республика, Порецкий муниципальный округ, с. Порецкое, ул. Колхозная, д. 3

Схема границ территории объекта культурного наследия (памятника истории и культуры) регионального (республиканского) значения «Дом жилой», XIX в., расположенного по адресу: Чувашская Республика, Порецкий муниципальный округ, с. Порецкое, ул. Колхозная, д. 3 (далее - объект культурного наследия):



Масштаб 1:500

Условные обозначения:

-  Объект культурного наследия регионального значения
-  Иные объекты культурного наследия регионального значения
-  Границы территории объекта культурного наследия
-  1 Номер характерной (поворотной) точки границ территории объекта культурного наследия

**Координаты
характерных точек границ территории объекта культурного наследия
в местной системе координат МСК-21**

Номера точек	Координаты	
	X	Y
1	305418.57	1172320.65
2	305409.26	1172339.21
3	305396.59	1172332.75
4	305405.85	1172314.27
1	305418.57	1172320.65

Текстовое описание границ территории объекта культурного наследия

Прохождение границы		Описание прохождения границы
от точки	до точки	
1	2	от точки 1 на юго-восток 20,77 м до точки 2
2	3	от точки 2 на юго-запад 14,23 м до точки 3
3	4	от точки 3 на северо-запад 20,67 м до точки 4
4	1	от точки 4 на северо-восток 14,23 м до точки 1