



ЧĂВАШ РЕСПУБЛИКИ
ТРАНСПОРТ ТАТА СУЛ-ЙĔР ХУСĂЛĂХ
МИНИСТЕРСТВИ

ПРИКАЗ

30.09.2024 01-03/359 №
Шупаньар хули

МИНИСТЕРСТВО
ТРАНСПОРТА И ДОРОЖНОГО ХОЗЯЙСТВА
ЧУВАШСКОЙ РЕСПУБЛИКИ

ПРИКАЗ

30.09.2024 № 01-03/359
г. Чебоксары

О внесении изменений в Реестр межмуниципальных маршрутов регулярных перевозок автомобильным транспортом, городским наземным электрическим транспортом в Чувашской Республике, Реестр муниципальных маршрутов регулярных перевозок автомобильным транспортом, городским наземным электрическим транспортом в границах города Новочебоксарска Чувашской Республики, города Чебоксары

В соответствии с частью 2 статьи 25, частью 1 статьи 26 Федерального закона от 13 июля 2015 г. № 220-ФЗ «Об организации регулярных перевозок пассажиров и багажа автомобильным транспортом и городским наземным электрическим транспортом в Российской Федерации и о внесении изменений в отдельные законодательные акты Российской Федерации», статьей 7 Закона Чувашской Республики от 29 декабря 2003 г. № 48 «Об организации перевозок пассажиров и багажа автомобильным транспортом и городским наземным электрическим транспортом в Чувашской Республике», пунктами 2.1, 2.16 раздела 2 Правил организации регулярных перевозок пассажиров и багажа по межмуниципальным маршрутам регулярных перевозок автомобильным транспортом, городским наземным электрическим транспортом в Чувашской Республике и по муниципальным маршрутам регулярных перевозок автомобильным транспортом, городским наземным электрическим транспортом в границах города Новочебоксарска Чувашской Республики, города Чебоксары, утвержденных постановлением Кабинета Министров Чувашской Республики от 27 декабря 2023 г. № 881, приказом Министерства транспорта и дорожного хозяйства Чувашской Республики от 18 июня 2021 г. № 02-03/84 «Об утверждении Положения о Реестре межмуниципальных маршрутов регулярных перевозок автомобильным транспортом, городским наземным электрическим транспортом в Чувашской Республике, Реестре муниципальных маршрутов регулярных перевозок автомобильным транспортом, городским наземным электрическим транспортом в границах города Новочебоксарска Чувашской Республики, города Чебоксары» (зарегистрирован в Государственной службе Чувашской Республики по делам юстиции 13 июля 2021 г., регистрационный № 7039) с изменениями, внесенными приказами Министерства транспорта и дорожного хозяйства Чувашской Республики от 12 января 2023 г. № 01-03/6 (зарегистрирован в Государственной

службе Чувашской Республики по делам юстиции 2 февраля 2023 г., регистрационный № 8372) и от 29 ноября 2023 г. № 01/03-240 (зарегистрирован в Государственной службе Чувашской Республики по делам юстиции 8 декабря 2023 г., регистрационный № 8929) п р и к а з ы в а ю:

1. В Реестр межмуниципальных маршрутов регулярных перевозок автомобильным транспортом, городским наземным электрическим транспортом в Чувашской Республике, Реестр муниципальных маршрутов регулярных перевозок автомобильным транспортом, городским наземным электрическим транспортом в границах города Новочебоксарска Чувашской Республики, города Чебоксары (далее – Реестр) внести следующие изменения:

1.1. В муниципальном маршруте № 12 «Существующее положение: мкр. «Виноградный» - мкр. «Благовещенский». После торгов: Микрорайон Виноградный - ул. Мичмана Павлова» (регистрационный № маршрута М33):

в графе 3 слова «Существующее положение: мкр. «Виноградный» - мкр. «Благовещенский». После торгов: Микрорайон Виноградный – ул. Мичмана Павлова» заменить словами «Микрорайон Виноградный – ул. Мичмана Павлова»;

в графе 4а слова «Существующее положение: Микрорайон «Благовещенский» - Поликлиника МВД - Гимназическая - Будайка - Стадион «Олимпийский» - Гостиница «Россия» - Улица П.Лумумбы - Стадион «Спартак» - Хлопчатобумажный комбинат - Дом Союзов - Художественный музей - Дом мод - Театр оперы и балета - Республиканская больница - Улица Афанасьева - Студгородок - Театр юного зрителя им. М.Сеселя - Северная ярмарка - Школа гимнастики - Молодежная - Кооперативный институт - Улица Эльгера - Улица Лебедева - Улица Ахазова - Клиника «Северная» - Бульвар Юности - Улица Мичмана Павлова - Грязелечебница - Парк Гужовского - Роща - Берендеевский лес - Протопошиха - Улица Гражданская - Улица Грибоедова - Свечкино - Владимирская горка - Улица Суворова - Управление ГИБДД - Улица Б.Хмельницкого - Микрорайон «Ангельский» - Микрорайон «Садовый» - Улица Академика В.И.Челомея - Микрорайон «Виноградный» - Конкино - 9-я школа - Магазины «Богданка» - Управление ГИБДД - Улица Суворова - Владимирская горка - Свечкино - Улица Грибоедова - Улица Чкалова - Улица Гражданская - Протопошиха - Роща - Покровско-Татианинский собор - Парк Гужовского - Грязелечебница - Улица Мичмана Павлова - Бульвар Юности - Клиника «Северная» - Магазины «Акагуй» - Улица Ахазова - Улица Лебедева - Улица Эльгера - Кооперативный институт - Улица Кривова - Театр юного зрителя им. М.Сеселя - Студгородок - Улица Афанасьева - Республиканская больница - Театр оперы и балета - Национальный конгресс - Дом Союзов - Хлопчатобумажный комбинат - Стадион «Спартак» - Улица П.Лумумбы - Гостиница «Россия» - Стадион «Олимпийский» - Гимназическая - Поликлиника МВД - Микрорайон «Благовещенский». После торгов: Микрорайон Виноградный - Конкино - Школа № 9 - Магазины «Богданка» - Управление ГИБДД - Улица Полковника Суворова - Владимирская горка - Свечкино - Улица Грибоедова - Улица Чкалова - Мебельная фабрика - Техникум связи - Улица Япоунска - ул. Академика Королева - Улица Матвеева - Улица Чернышевского - Лицей № 4 - Улица Чернышевского - ДК «Салют» - Институт культуры - Улица Эльмея - Улица Грасиса - Улица Олега Кошевого - Протопошиха - Роща - Покровско-Татианинский собор - Парк Гужовского - Грязелечебница - Улица Мичмана Павлова - Бульвар Юности - Клиника «Северная» - Магазины «Акагуй» - Улица Ахазова - Улица Лебедева - Улица Эльгера - Сквер Максима Горького - Магазины «Природа» - Роща - Берендеевский лес - Протопошиха - Улица Олега Кошевого - Улица Грасиса -

Улица Эльменя - Институт культуры - ДК «Салют» - Хлебзавод - Улица Чернышевского - Улица Мате Залка - Улица Академика Королева - Улица Япоушека - Техникум связи - Мебельная фабрика - Улица Грибоедова - Свечкино - Владимирская горка - Улица Полководца Суворова - Управление ГИБДД - Улица Богдана Хмельницкого - Школа № 9 - Конкино - Микрорайон Грушевый - Алатырское шоссе - Микрорайон «Виноградный» заменить словами «Микрорайон Виноградный - Конкино - Школа № 9 - Магазин «Богданка» - Управление ГИБДД - Улица Полководца Суворова - Владимирская горка - Свечкино - Улица Грибоедова - Мебельная фабрика - Техникум связи - Улица Япоушека - ул. Академика Королева - Улица Мате Залка - Улица Чернышевского - Лицей № 4 - Улица Чернышевского - ДК «Салют» - Институт культуры - Улица Эльменя - Улица Грасиса - Улица Олега Кошевого - Протопопиха - Роща - Покровско-Татианинский собор - Парк Гузовского - Грязелечебница - Улица Мичмана Павлова - Бульвар Юности - Клиника «Северная» - Магазин «Акатуй» - Улица Ахазова - Улица Лебедева - Улица Эльгера - Сквер Максима Горького - Магазин «Природа» - Роща - Берездеевский лес - Протопопиха - Улица Олега Кошевого - Улица Грасиса - Улица Эльменя - Институт культуры - ДК «Салют» - Хлебзавод - Улица Чернышевского - Улица Мате Залка - Улица Академика Королева - Улица Япоушека - Техникум связи - Мебельная фабрика - Улица Грибоедова - Свечкино - Владимирская горка - Улица Полководца Суворова - Управление ГИБДД - Улица Богдана Хмельницкого - Школа № 9 - Улица Деметьева - Микрорайон Садовый - Улица Академика В.И. Челомея - Микрорайон Виноградный»;

в графе 5а слова «Улица Гуктана - Улица Ярославская - Улица Энгельса - Улица Ю.Гагарина - Улица Калинина - Улица Композиторов Воробьевых - проспект Московский - Улица Тимофея Кривого - проспект Максима Горького - Улица Университетская - Улица Мичмана Павлова - проспект П.Никольского - Улица Гражданская - Улица Полководца Суворова - Улица Богдана Хмельницкого - Улица Юлиуса Фучика - проспект Геннадия Айги - Улица Богдана Хмельницкого - Улица Полководца Суворова - Улица Гражданская - проспект П.Никольского - Улица Гузовского - Улица Мичмана Павлова - Улица Университетская - проспект Максима Горького - Улица Тимофея Кривого - проспект Московский - Улица Композиторов Воробьевых - Улица Калинина - Улица Ю.Гагарина - Улица Энгельса - Улица Ярославская - Улица Гуктана» заменить словами «Проект Геннадия Айги - Улица Богдана Хмельницкого - Улица Полководца Суворова - Улица Гражданская - Улица Чернышевского - Улица Энгусиастов - Улица Зои Космодемьянской - Проект Николая Никольского - Улица Гузовского - Улица Мичмана Павлова - Улица Университетская - проспект Максима Горького»;

1.2. В муниципальном маршруте № 13 «Микрорайон Грушевый – ЖБК-9» (регистрационный № 38):

В графе 3 слова «Микрорайон Грушевый – ЖБК-9» заменить словами «Микрорайон Виноградный – ЖБК-9»;

в графе 4а слова «мкр-н Грушевый, Конкино, Школа № 9, ул. Богдана Хмельницкого, Центральный рынок, Русский драмтеатр, Будайка, Стадион «Олимпийский», Гостиница «Россия», ул. Патриса Лумумбы, Стадион «Спартак», Мега Молл, АО «Чебоксарский трикотаж», Завод «Эпергозапчасть», ТЭЦ-2, ОАО «Текстильман», Поликлиника «Текстильман», Чувапикабель, Дорисс, ЖБК-9» заменить словами «мкр-н Виноградный – Конкино - Школа № 9 - ул. Богдана Хмельницкого - Центральный рынок - Русский драмтеатр – Будайка - Стадион «Олимпийский» - Гостиница «Россия» - ул. Патриса Лумумбы - Стадион «Спартак» - Мега Молл - АО «Чебоксарский трикотаж» - Завод «Эпергозапчасть» -

ТЭЦ-2 - ОЛО «Текстильман» - Поликлиника «Текстильман» - Чувапккабель - ЖБК-9»;

в графе 4б слова «ЖБК-9, Дорисс, Чувапккабель, Поликлиника «Текстильман», ОЛО «Текстильман», ТЭЦ-2, Завод «Эпергозапчасть», АО «Чебоксарский трикотаж», Мега Молл, Стадион «Спартак», ул. Патриса Лумумбы, Гостиница «Россия», Стадион «Олимпийский», Русский драмтеатр, Центральный рынок, ул. Богдана Хмельницкого, мкр-н Саловый, ул. Академика В.И. Челомея, мкр-н Виноградный, мкр-н Грушевый» заменить словами «ЖБК-9 - Чувапккабель - Поликлиника «Текстильман» - ОЛО «Текстильман» - ТЭЦ-2 - Завод «Эпергозапчасть» - АО «Чебоксарский трикотаж» - Мега Молл - Стадион «Спартак» - ул. Патриса Лумумбы - Гостиница «Россия» - Стадион «Олимпийский» - Русский драмтеатр - Центральный рынок - ул. Богдана Хмельницкого - микрорайон Саловый - ул. Академика В.И. Челомея - микрорайон Виноградный»;

в графе 6 цифры «11,9» заменить словами «в прямом направлении 10,3, в обратном направлении 13,0».

1.3. В муниципальном маршруте № 28 «Микрорайон Благовещенский – Университет» (регистрационный № 41) в графе 6 цифры «17,5» заменить словами «11,7».

1.4. В муниципальном маршруте № 51 «Железнодорожная станция – Улица Южная – Железнодорожная станция» (регистрационный № 44):

в графе 4а слова «Железнодорожная станция, ТЭЦ-3, Завод «Стройдеталь», Завод «Железобетон», ОЖДХ, Троллейбусное предприятие, АТП-6, Микрорайон Светлый, Улица Восточная, Ельниково, Проезд Ельниковский, Дом быта «Орион», Улица Пионерская, Рынок «Новочебоксарский», Детская больница, Юраково, Магазины «Ника», 9-й микрорайон, ул. Воинов-Интернационалистов, Лицей № 18, Улица Южная, 9-й микрорайон, Магазины «Ника», Юраково, Детская больница, Рынок «Новочебоксарский», Улица Пионерская, Дом быта «Орион», Проезд Ельниковский, Ельниково, Улица Восточная, АТП-6, Троллейбусное предприятие, ОЖДХ, Завод «Железобетон», Завод «Стройдеталь», ТЭЦ-3, Химпром, Железнодорожная станция» заменить словами «Железнодорожная станция - ТЭЦ-3 - Завод «Стройдеталь» - Завод «Железобетон» - ОЖДХ - Троллейбусное предприятие - АТП-6 - Микрорайон Светлый - Улица Восточная – Ельниково - Проезд Ельниковский - Дом быта «Орион» - Улица Пионерская - Рынок «Новочебоксарский» - Детская больница - Юраково - Магазины «Ника» - 9-й микрорайон - ул. Воинов-Интернационалистов - 9-й микрорайон - Магазины «Ника» - Юраково - Детская больница - Рынок «Новочебоксарский» - Улица Пионерская - Дом быта «Орион» - Проезд Ельниковский - Ельниково - Улица Восточная - АТП-6 - Троллейбусное предприятие ОЖДХ - Завод «Железобетон» - Завод «Стройдеталь» - ТЭЦ-3 - Химпром - Железнодорожная станция»;

в графе 6 цифры «20,2» заменить словами «21,3».

1.5. В муниципальном маршруте № 58 «Деревня Юраково – Набережная – Деревня Юраково» (регистрационный № 46):

в графе 4а слова «Деревня Юраково, Телшицы, Улица Восточная, Ельниково, Проезд Ельниковский, Дом быта «Орион», Улица Пионерская, Детская музыкальная школа, Школа искусств, Детский городок, Ельниковская роща, Библиотека, Ельниковская роща, Улица Парковая, Набережная, Стадион, Националь Победы, Улица Комсомольская, Магазины «Каблучок», Библиотека, Ельниковская роща, Детский городок, ДЮСШ № 1, Улица Пионерская, Дом быта «Орион», Проезд Ельниковский, Ельниково, Улица Восточная, Телшицы, Деревня Юраково»

заменить словами «Деревня Юраково - Ельники - Проезд Ельниковский - Дом быта «Орион» - Улица Пионерская - Детская музыкальная школа - Школа искусств - Детский городок - Ельниковская роща – Библиотека - Ельниковская роща - Улица Парковая - Набережная - Стадион - Площадь Победы - Улица Комсомольская - Магазин «Каблук» - Библиотека - Ельниковская роща - Детский городок - ДЮСШ № 1 - Улица Пионерская - Дом быта «Орион» - Проезд Ельниковский – Ельники - Деревня Юраково»;

в графе 6 цифры «14,5» заменить словами «16,0».


2. Начальнику отдела транспорта Министерства транспорта и дорожного хозяйства Чувашской Республики (Пилкину А.А.) в срок не позднее 5 рабочих дней после подписания настоящего приказа организовать внесение изменений в размещенный на официальном сайте Министерства транспорта и дорожного хозяйства Чувашской Республики в информационно-телекоммуникационной сети «Интернет» Реестр.

3. Контроль за выполнением настоящего приказа оставляю за собой.

4. Настоящий приказ вступает в силу с даты его подписания.

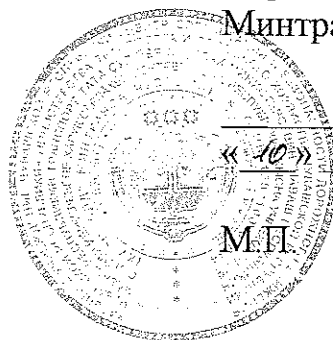
Основание: акт замера протяженности муниципального автобусного маршрута №13 от 10.09.2024, акт замера протяженности муниципального автобусного маршрута №28 от 10.09.2024, акт замера протяженности муниципального автобусного маршрута №51 от 12.09.2024, акт замера протяженности муниципального автобусного маршрута №58 от 12.09.2024.

Заместитель министра



Ю.В. Арлашкин

«Утверждаю»
 Директор КУ «ЦОБДД»
 Минтранса Чувашии



Д.А. Назарьев
 «10» 09 2024 г.

М.П.

АКТ

замера протяженности и времени выполнения поездки в прямом и обратном направлении по муниципальному маршруту

10.09.2024 г. комиссией в составе председателя - заместителя директора по пассажирским перевозкам Михайлова А.Н., члена комиссии - начальника отдела пассажирских перевозок Иванова М.Ю., секретаря комиссии - гл. специалиста отдела пассажирских перевозок Чалкина В.Н. произведен замер межостановочных расстояний и общей протяженности маршрута № 13 «Микрорайон Грушевый – ЖБК-9», на автомобиле LADA Vesta Cross, 2023 года выпуска, (VIN) ХТАGFK110R0764600, государственный регистрационный знак М109РС21, размер шин 205/50 R17.

Расстояния между промежуточными остановками общественного транспорта составили:

| Время, мин. | В прямом направлении | | Наименование остановочных пунктов | В обратном направлении | | |
|-------------|----------------------------------|--------------------------|-----------------------------------|------------------------|----------------------------------|--------------------------|
| | Расстояние | | | Время, мин. | Расстояние | |
| | Между остановочными пунктами, км | От начального пункта, км | | | Между остановочными пунктами, км | От начального пункта, км |
| 0,0 | 0,0 | 0,0 | мкр-н Грушевый | 41,0 | 1,5 | 13,0 |
| - | - | - | мкр-н Виноградный | 36,5 | 0,4 | 11,5 |
| - | - | - | Ул. Академика В.Н. Челомея | 35,0 | 0,7 | 11,1 |
| - | - | - | мкр-н Садовый | 33,0 | 1,3 | 10,4 |
| 1,5 | 0,4 | 0,4 | Кошкино | - | - | - |
| 3,5 | 0,7 | 1,1 | Школа № 9 | - | - | - |
| 5,0 | 0,4 | 1,5 | ул. Богдана Хмельницкого | 29,0 | 1,5 | 9,1 |
| 10,0 | 1,4 | 2,9 | Центральный рынок | 25,5 | 0,4 | 7,6 |
| 11,5 | 0,2 | 3,1 | Русский драмтеатр | 24,0 | 0,5 | 7,2 |
| 13,0 | 0,4 | 3,5 | Будайка | - | - | - |
| 14,5 | 0,4 | 3,9 | Стадион «Олимпийский» | 22,5 | 0,5 | 6,7 |
| 16,0 | 0,5 | 4,4 | Гостиница «Россия» | 21,0 | 0,4 | 6,2 |
| 17,5 | 0,3 | 4,7 | ул. Патриса Лумумбы | 19,5 | 0,6 | 5,8 |
| 19,0 | 0,5 | 5,2 | Стадион «Спартак» | 17,5 | 0,5 | 5,2 |
| 20,5 | 0,3 | 5,5 | Мега Молл | 16,0 | 0,4 | 4,7 |
| 22,0 | 0,5 | 6,0 | АО «Чебоксарский трикотаж» | 14,5 | 0,4 | 4,3 |
| 23,5 | 0,5 | 6,5 | Завод «Энергозапчасть» | 13,0 | 1,0 | 3,9 |

| | | | | | | |
|------|-----|------|------------------------------|-----|-----|-----|
| 27,0 | 1,1 | 7,6 | ТЭЦ-2 | 9,5 | 0,9 | 2,9 |
| 29,0 | 0,7 | 8,3 | ОАО «Текстильмаш» | 6,0 | 0,6 | 2,0 |
| 31,0 | 0,6 | 8,9 | Поликлиника «Текстильмаш» | 4,5 | 0,6 | 1,4 |
| 33,0 | 0,6 | 9,5 | Чувашкабель | 3,0 | 0,4 | 0,8 |
| 35,5 | 0,4 | 9,9 | Дорисс | 1,5 | 0,4 | 0,4 |
| 37,0 | 0,4 | 10,3 | ЖБК-9 | 0,0 | 0,0 | 0,0 |

1. Обнаружено отсутствие остановочного пункта «микрорайон Грушевый» по улице Богдана Хмельницкого в прямом направлении и обратном направлении. Отсутствует заездной карман, платформа, остановочный павильон, урна для мусора, отсутствует знак «5.16 место остановки автобуса и (или) троллейбуса».

2. Обнаружено отсутствие остановочного пункта «Дорисс» по Кабельному проезду в прямом направлении и обратном направлении. Отсутствует заездной карман, платформа, остановочный павильон, урна для мусора, знак «5.16 место остановки автобуса и (или) троллейбуса».


3. Общая протяженность маршрута, согласно показаниям одометра, составила 10,3 км. в прямом направлении, 13,0 км. в обратном направлении.

4. Общее время в пути 37,0 мин. в прямом направлении, 41,0 мин. в обратном направлении.

Председатель комиссии:

Заместитель директора по пассажирским перевозкам  А.Н. Михайлов


Член комиссии:

Начальник отдела пассажирских перевозок  М.Ю. Иванов

Секретарь комиссии:

Гл. специалист отдела пассажирских перевозок  В.Н. Чалкин

«Утверждаю»
Директор КУ «ЦОБДД»
Минтранса Чувашии



Д.А. Назарьев
«10» 09 2024 г.

М.П.

АКТ

замера протяженности и времени выполнения поездки в прямом и обратном направлении по муниципальному маршруту

10.09.2024 г. комиссией в составе председателя - заместителя директора по пассажирским перевозкам Михайлова А.Н., члена комиссии - начальника отдела пассажирских перевозок Иванова М.Ю., секретаря комиссии - гл. специалиста отдела пассажирских перевозок Чалкина В.Н. произведён замер межостановочных расстояний и общей протяжённости маршрута № 28 «Микрорайон Благовещенский – Университет», на автомобиле LADA Vesta Cross, 2023 года выпуска, (VIN) ХТАGFK110R0764600, государственный регистрационный знак М109РС21, размер шин 205/50 R17.

Расстояния между промежуточными остановками общественного транспорта составили:


| В прямом направлении | | | Наименование остановочных пунктов | В обратном направлении | | |
|----------------------|--|--------------------------------|--------------------------------------|------------------------|--|--------------------------------|
| Расстояние | | | | Расстояние | | |
| Время, мин. | Между остановочными пунктами, км | От начального пункта, км | | Время, мин. | Между остановочными пунктами, км | От начального пункта, км |
| 0,0 | 0,0 | 0,0 | Микрорайон Благовещенский | 41,5 | 1,5 | 11,7 |
| 2,0 | 0,5 | 0,5 | Поликлиника МВД | - | - | - |
| 4,0 | 1,1 | 1,6 | Гимназическая | 35,5 | 0,9 | 10,2 |
| 6,5 | 0,5 | 2,1 | Будайка | - | - | - |
| 8,0 | 0,4 | 2,5 | Стадион «Олимпийский» | 32,0 | 0,5 | 9,3 |
| 10,0 | 0,5 | 3,0 | Гостиница «Россия» | 30,0 | 0,4 | 8,8 |
| 11,5 | 0,4 | 3,4 | Улица Патриса Лумумбы | 28,5 | 0,6 | 8,4 |
| 13,0 | 0,5 | 3,9 | Стадион «Спартак» | 27,0 | 0,3 | 7,8 |
| 15,0 | 0,4 | 4,3 | Хлопчатобумажный комбинат | 25,0 | 0,3 | 7,5 |
| 16,5 | 0,3 | 4,6 | Дом Союзов | 23,5 | 0,9 | 7,2 |
| 18,0 | 0,3 | 4,9 | Художественный музей | - | - | - |
| | - | - | Национальный конгресс | 20,5 | 1,1 | 6,3 |
| 20,5 | 0,7 | 5,6 | Дом мод | - | - | - |
| 22,5 | 1,1 | 6,7 | Театр оперы и балета | 17,5 | 0,4 | 5,2 |

| | | | | | | |
|------|-----|------|---------------------------------------|------|-----|-----|
| 24,0 | 0,3 | 7,0 | Республиканская больница | 16,0 | 0,6 | 4,8 |
| 25,5 | 0,4 | 7,4 | Улица Афанасьева | 14,5 | 0,4 | 4,2 |
| 27,0 | 0,6 | 8,0 | Студенческий городок | 13,0 | 0,5 | 3,8 |
| 29,0 | 0,4 | 8,4 | Театр юного зрителя им. М. Сеспеля | 11,0 | 0,4 | 3,3 |
| 30,5 | 0,5 | 8,9 | Улица Тимофея Кривова | 9,5 | 0,4 | 2,9 |
| 32,5 | - | - | Больница скорой медицинской помощи | 8,0 | 0,6 | 2,5 |
| 33,0 | 0,6 | 9,5 | Роща | 6,0 | 0,5 | 1,9 |
| 36,0 | 0,6 | 10,1 | Покрово-Татианинский собор | - | - | - |
| 37,5 | 0,3 | 10,4 | Парк Гузовского | 4,5 | 0,6 | 1,4 |
| 39,0 | 0,6 | 11,0 | Грязелечебница | 3,0 | 0,4 | 0,8 |
| 40,5 | 0,2 | 11,2 | Дом ветеранов | - | - | - |
| 42,5 | 0,2 | 11,4 | Улица Мичмана Павлова | 1,5 | 0,4 | 0,4 |
| 44,0 | 0,3 | 11,7 | Университет | 0,0 | 0,0 | 0,0 |


1. Общая протяженность маршрута, согласно показаниям одометра, составила 11,7 км. в прямом направлении, 11,7 км. в обратном направлении.

2. Общее время в пути 44,0 мин. в прямом направлении, 41,5 мин. в обратном направлении.


Председатель комиссии:

Заместитель директора по пассажирским перевозкам  А.Н. Михайлов

Члены комиссии:

Начальник отдела пассажирских перевозок  М.Ю. Иванов

Секретарь комиссии:

Гл. специалист отдела пассажирских перевозок  В.Н. Чалкин

6.11.2024

«Утверждаю»
Директор КУ «ЦОБДД»
Минтранса Чувашии



Д.А. Назарьев
09 2024 г.

М.П.

АКТ

замера протяженности и времени выполнения поездки в прямом и обратном направлении по муниципальному маршруту

12.09.2024 г. комиссией в составе председателя - заместителя директора по пассажирским перевозкам Михайлова А.Н., члена комиссии - начальника отдела пассажирских перевозок Иванова М.Ю., секретаря комиссии - гл. специалиста отдела пассажирских перевозок Чалкина В.Н. произведён замер межостановочных расстояний и общей протяжённости маршрута № 51 «Железнодорожная станция – Улица Южная – Железнодорожная станция», на автомобиле LADA Vesta Cross, 2023 года выпуска, (VIN) ХТАGFK110R0764600, государственный регистрационный знак М109РС21, размер шин 205/50 R17.

Расстояния между промежуточными остановками общественного транспорта составили:

| Наименование остановочных пунктов | Время, мин. | Расстояние | |
|-----------------------------------|-------------|----------------------------------|--------------------------|
| | | Между остановочными пунктами, км | От начального пункта, км |
| Железнодорожная станция | 0,0 | 0,0 | 0,0 |
| ТЭЦ-3 | 3,5 | 1,8 | 1,8 |
| Завод «Стройдеталь» | 6,0 | 0,5 | 2,3 |
| Завод «Железобетон» | 7,5 | 0,4 | 2,7 |
| ОЖДХ | 9,0 | 0,5 | 3,2 |
| Троллейбусное предприятие | 11,5 | 0,8 | 4,0 |
| АТП-6 | 13,0 | 0,5 | 4,5 |
| Микрорайон Светлый | 17,5 | 1,6 | 6,1 |
| Улица Восточная | 19,0 | 0,5 | 6,6 |
| Ельниково | 20,5 | 0,5 | 7,1 |
| Проезд Ельниковский | 22,0 | 0,3 | 7,4 |
| Дом быта «Орион» | 23,5 | 0,4 | 7,8 |
| улица Пионерская | 25,0 | 0,3 | 8,1 |
| Рынок «Новочебоксарский» | 26,5 | 0,4 | 8,5 |
| Детская больница | 28,0 | 0,3 | 8,8 |
| Юраково | 29,5 | 0,2 | 9,0 |
| Магазин «Ника» | 31,0 | 0,3 | 9,3 |

| | | | |
|-------------------------------|------|-----|------|
| 9-й микрорайон | 34,5 | 0,4 | 9,7 |
| ул. Воинов Интернационалистов | 36,0 | 0,4 | 10,1 |
| Лицей № 18 | - | - | - |
| Улица Южная | - | - | - |
| 7-й микрорайон | - | - | - |
| 9-й микрорайон | 42,5 | 1,5 | 11,6 |
| Магазин «Ника» | 45,0 | 0,6 | 12,2 |
| Юраково | 46,5 | 0,2 | 12,4 |
| Детская больница | 48,0 | 0,3 | 12,7 |
| Рынок «Новочебоксарский» | 49,5 | 0,4 | 13,1 |
| Улица Пионерская | 51,0 | 0,2 | 13,3 |
| Дом быта «Орион» | 52,5 | 0,5 | 13,8 |
| Проезд Ельниковский | 54,0 | 0,3 | 14,1 |
| Ельниково | 56,5 | 0,3 | 14,4 |
| Улица Восточная | 59,0 | 0,6 | 15,0 |
| АТП-6 | 64,5 | 1,9 | 16,9 |
| Троллейбусное предприятие | 66,0 | 0,6 | 17,5 |
| ОЖДХ | 69,5 | 0,7 | 18,2 |
| Завод «Железобетон» | 71,0 | 0,5 | 18,7 |
| Завод «Стройдеталь» | 72,5 | 0,3 | 19,2 |
| ТЭЦ-3 | 74,0 | 0,4 | 19,6 |
| Химпром | 75,0 | 0,4 | 20,0 |
| Железнодорожная станция | 76,5 | 1,3 | 21,3 |

1. Обнаружено отсутствие остановочного пункта «Лицей №18» по улице Первомайская. Отсутствует заездной карман, платформа, остановочный павильон, урна для мусора, отсутствует знак «5.16 место остановки автобуса и (или) троллейбуса».

2. Обнаружено отсутствие остановочного пункта «7-й микрорайон» по улице Первомайская. Отсутствует заездной карман, платформа, остановочный павильон, урна для мусора, отсутствует знак «5.16 место остановки автобуса и (или) троллейбуса».

3. Обнаружено отсутствие остановочного пункта «улица Южная» по улице Южная. Отсутствует заездной карман, платформа, остановочный павильон, урна для мусора, отсутствует знак «5.16 место остановки автобуса и (или) троллейбуса».


4. Общая протяженность маршрута, согласно показаниям одометра, составила 21,3 км.

5. Общее время в пути 76,5 мин.


Председатель комиссии:

Заместитель директора по пассажирским перевозкам  А.Н. Михайлов


Член комиссии:


Начальник отдела пассажирских перевозок  М.Ю. Иванов

Секретарь комиссии:

Гл. специалист отдела пассажирских перевозок  В.Н. Чалкин

«Утверждаю»
Директор КУ «ЦОБДД»
Минтранса Чувашии



«12»  09 2024 г.

М.П.

АКТ

замера протяженности и времени выполнения поездки в прямом и обратном направлении по муниципальному маршруту

12.09.2024 г. комиссией в составе председателя - заместителя директора по пассажирским перевозкам Михайлова А.Н., члена комиссии - начальника отдела пассажирских перевозок Иванова М.Ю., секретаря комиссии - гл. специалиста отдела пассажирских перевозок Чалкина В.Н. произведён замер межостановочных расстояний и общей протяжённости маршрута № 58 «Деревня Юраково – Набережная – Деревня Юраково», на автомобиле LADA Vesta Cross, 2023 года выпуска, (VIN) XTAGFK110R0764600, государственный регистрационный знак М109РС21, размер шин 205/50 R17.

Расстояния между промежуточными остановками общественного транспорта составили:

| Наименование остановочных пунктов | Время, мин. | Расстояние | |
|-----------------------------------|----------------|--|--------------------------------|
| | | Между остановочными пунктами, км | От начального пункта, км |
| Деревня Юраково | 0,0 | 0,0 | – 0,0 |
| Теплицы | - | - | - |
| Улица Восточная | 4,5 | 1,7 | 1,7 |
| Ельниково | 7,0 | 0,5 | 2,2 |
| Проезд Ельниковский | 8,5 | 0,4 | 2,6 |
| Дом быта «Орион» | 10,0 | 0,3 | 2,9 |
| Улица Пионерская | 11,5 | 0,4 | 3,3 |
| Детская музыкальная школа | 14,0 | 0,3 | 3,6 |
| Школа искусств | 17,5 | 0,5 | 4,1 |
| Детский городок | 19,0 | 0,4 | 4,5 |
| Ельниковская роща | 22,5 | 0,6 | 5,1 |
| Библиотека | 24,0 | 0,7 | 5,8 |
| Ельниковская роща | 25,5 | 0,4 | 6,2 |
| Улица Парковая | 27,0 | 0,7 | 6,9 |
| Набережная | 28,5 | 0,8 | 7,7 |
| Стадион | 30,0 | 0,5 | 8,2 |
| Площадь Победы | 31,5 | 0,7 | 8,9 |

| | | | |
|---------------------|------|-----|------|
| Улица Комсомольская | 33,0 | 1,2 | 10,1 |
| Магазин «Каблучок» | 34,5 | 0,3 | 10,4 |
| Библиотека | 36,0 | 0,2 | 10,6 |
| Ельниковская роща | 37,5 | 0,4 | 11,0 |
| Детский городок | 39,0 | 0,7 | 11,6 |
| ДЮСШ № 1 | 40,5 | 0,7 | 12,3 |
| Улица Пионерская | 44,0 | 0,4 | 12,7 |
| Дом быта «Орион» | 45,5 | 0,5 | 13,2 |
| Проезд Ельниковский | 47,0 | 0,3 | 13,5 |
| Ельниково | 49,5 | 0,3 | 13,8 |
| Улица Восточная | - | - | - |
| Теплицы | - | - | - |
| Деревня Юраково | 60,0 | 2,2 | 16,0 |

1. Обнаружено отсутствие остановочного пункта «Теплицы» по улице Восточная в прямом направлении и обратном направлении. Отсутствует заездной карман, платформа, остановочный павильон, урна для мусора, отсутствует знак «5.16 место остановки автобуса и (или) троллейбуса».

2. Обнаружено отсутствие остановочного пункта «Улица Восточная» по улице Восточная в обратном направлении. Отсутствует заездной карман, платформа, остановочный павильон, урна для мусора, отсутствует знак «5.16 место остановки автобуса и (или) троллейбуса».


3. Общая протяженность маршрута, согласно показаниям одометра, составила 16 км.

4. Общее время в пути 60,0 мин.


Председатель комиссии:

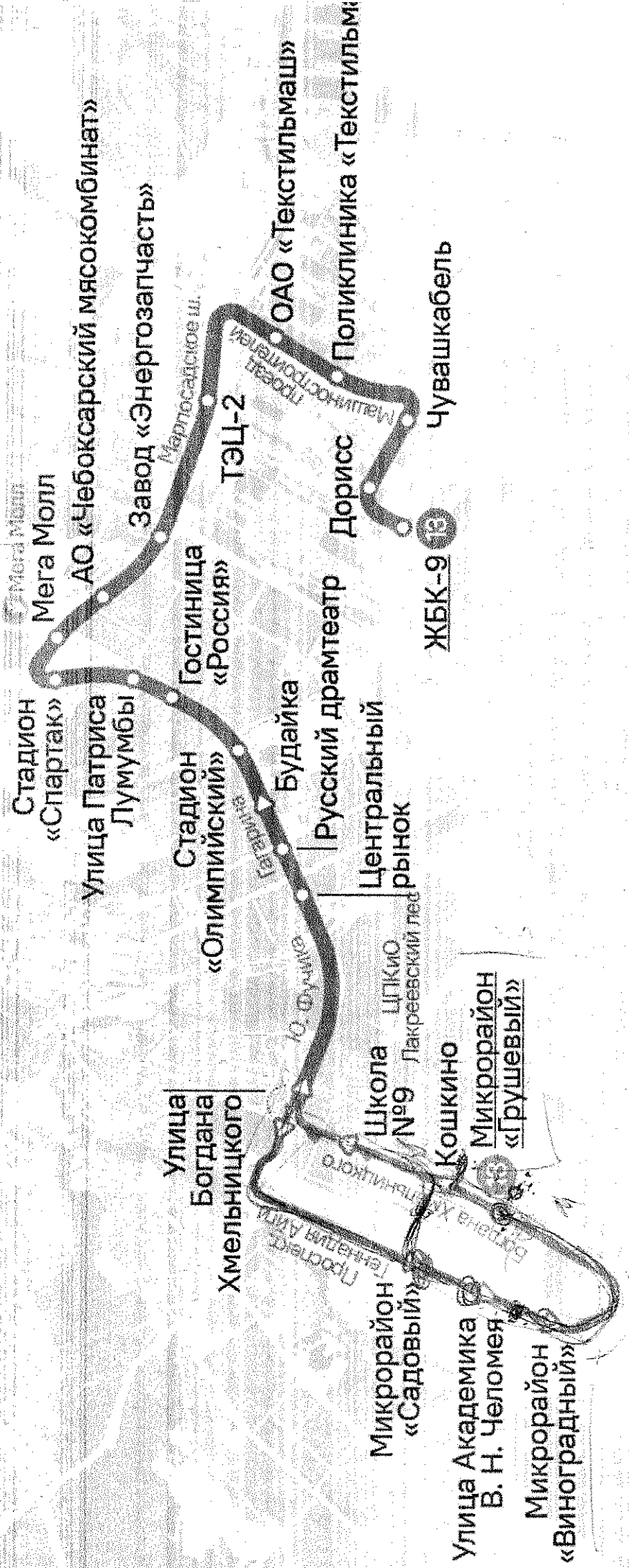
Заместитель директора по пассажирским перевозкам  А.Н. Михайлов

Член комиссии:

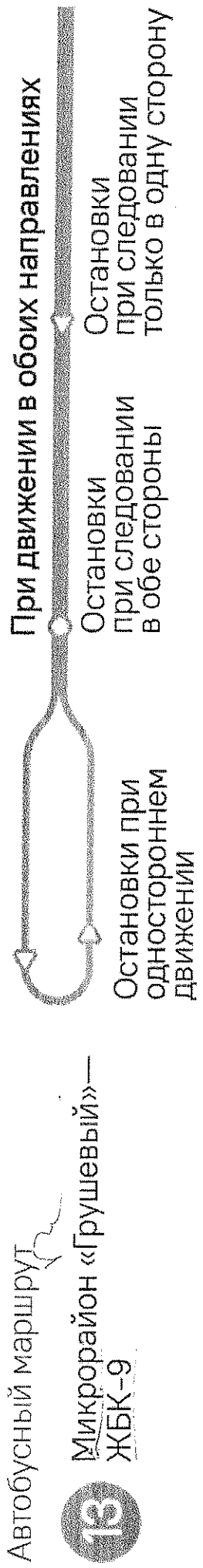
Начальник отдела пассажирских перевозок  М.Ю. Иванов

Секретарь комиссии:

Гл. специалист отдела пассажирских перевозок  В.Н. Чалкин



Условные обозначения



Автобусный маршрут

13 Микрорайон «Грушевый» — ЖБК-9

При движении в обоих направлениях

Остановки при следовании в обе стороны

Остановки при одностороннем движении

Остановки при следовании только в одну сторону