




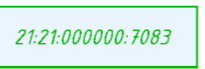


Чертеж границ существующих земельных участков и границ зон с особыми условиями использования территории.
Масштаб 1:1000





Чувашская Республика Чувашский
Муниципальный округ, с/пос Чиршаксинское

д. Тимой
Чиршаксинского с/п
Чебоксарского муниципального
округа Чувашской Республики

Условные обозначения:

-  Граница территории, в отношении которой осуществляется подготовка проекта межевания
-  Граница населенного пункта
-  Граница и кадастровый номер существующих земельных участков, учтенных в Едином государственном реестре недвижимости
-  Контур существующих объектов капитального строительства по данным ЕГРН
-  Граница и номер зоны с особыми условиями использования территории по данным ЕГРН

- Примечание:
1. Границы публичных сервитутов, установленные и подлежащие установлению в соответствии с законодательством Российской Федерации, отсутствуют.
 2. Границы зон с особыми условиями использования территорий, подлежащие установлению в связи с размещением линейных объектов, подлежащих реконструкции в связи с их переносом из зон планируемого размещения линейных объектов либо в границах зон планируемого размещения линейных объектов, отсутствуют.
 3. Границы особо охраняемых природных территорий отсутствуют.
 4. Границы территорий объектов культурного наследия народов Российской Федерации, границы территорий выявленных объектов культурного наследия, отсутствуют.
 5. Границы лесничеств, участков лесничеств, лесных кварталов, лесотаксационных выделов или частей лесотаксационных выделов, отсутствуют.

				Муниципальный контракт №106 от 18.07.2024			
				Документация по разработке проекта планировки и проекта межевания территории для размещения линейного объекта «Строительство автомобильной дороги д. Тимой Мамыши - д. Тимой Чебоксарского муниципального округа Чувашской Республики»			
Нач. отдела	Немова Л.Г.			Проект межевания территории (Материалы по обоснованию)	Стадия	Лист	Листов
Специалист	Бузарова В. А.				ПМТ	1.2	1
Ген. директор	Токмолаева Л.И.				ООО "НПП "Инженер"		
				Чертеж границ существующих земельных участков и границ зон с особыми условиями использования территории. Масштаб 1:1000			