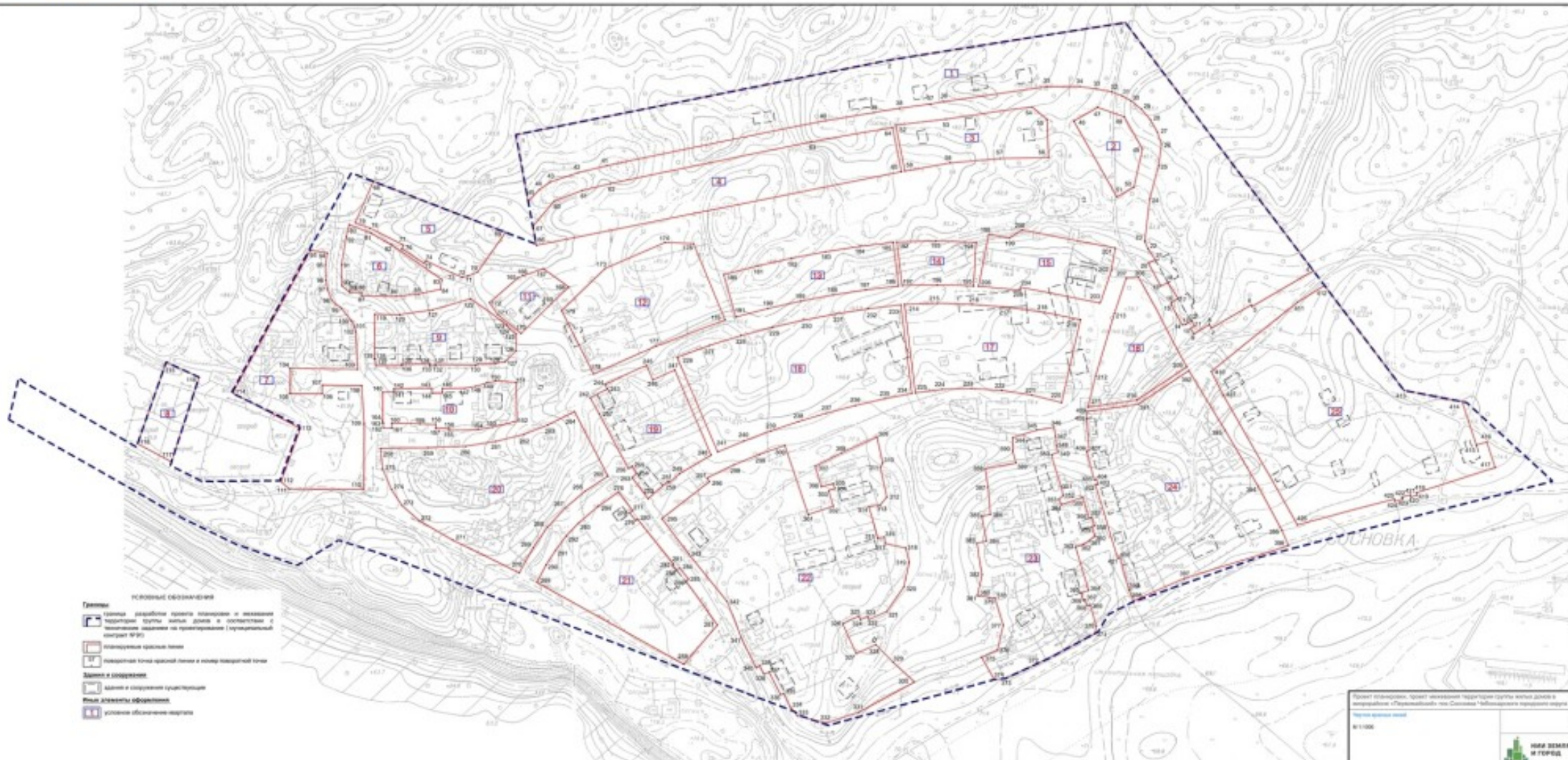


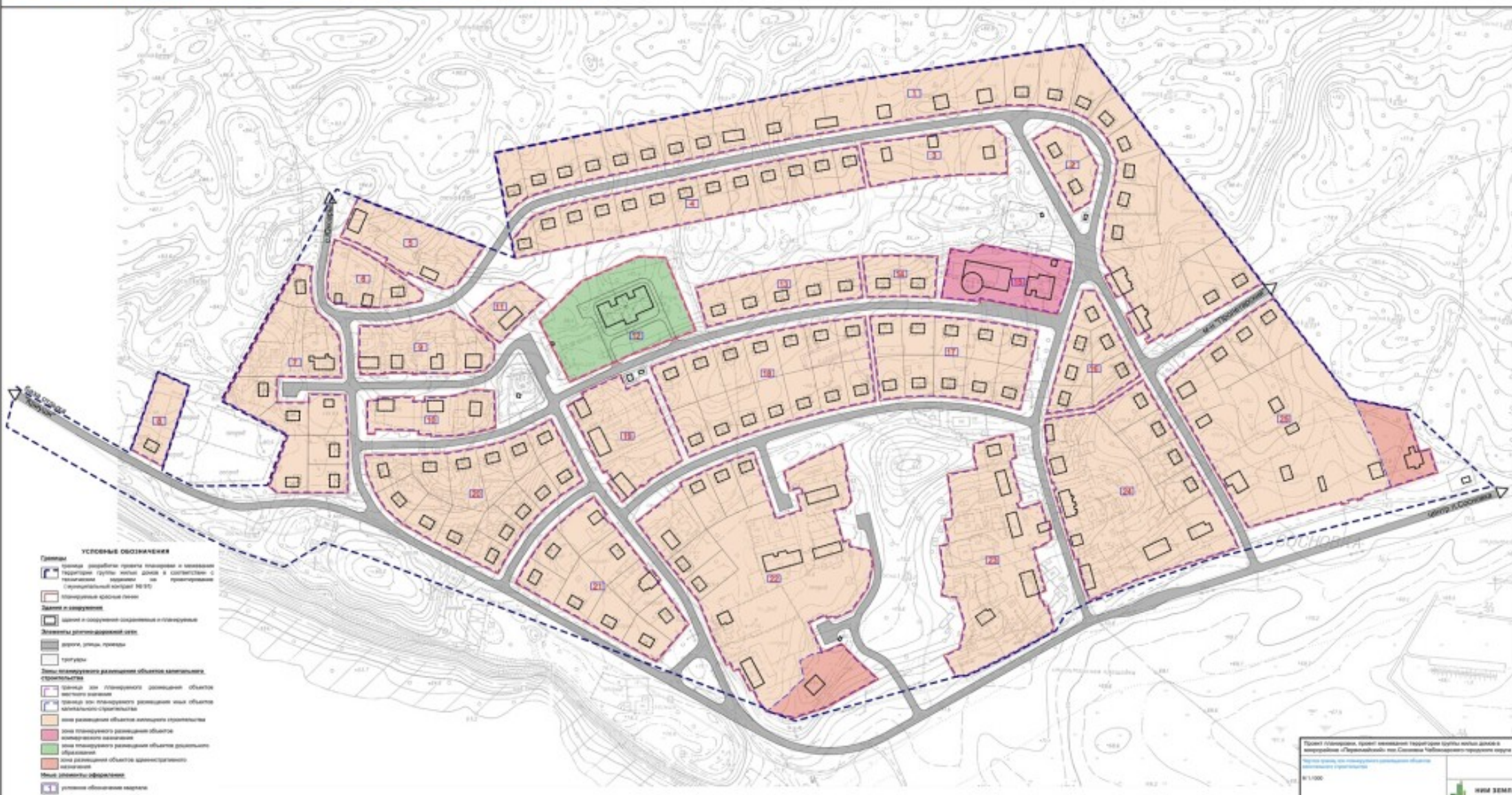
**Проект планировки и проект
межевания территории группы жилых
домов в микрорайоне
«Первомайский» пос. Сосновка
Чебоксарского городского округа**

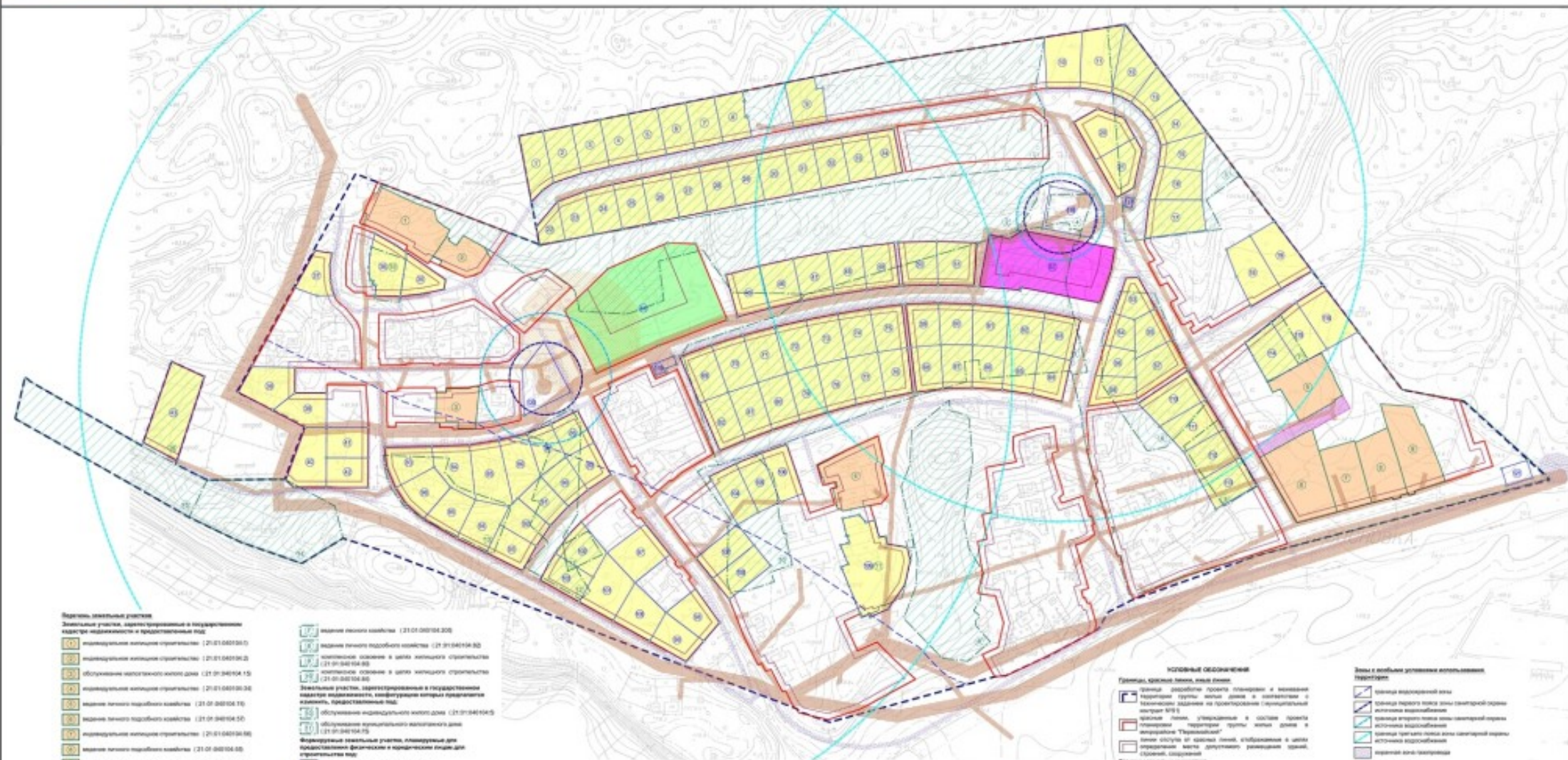






- КРАСНЫЕ ОБЪЕКТЫ**
- граница территории проекта планировки и межевания территории (границы земельных участков и помещений и земельные участки на проектируемых и существующих участках ИЖС)
 - межевая линия
 - межевая линия красной линии и линия красной линии
 - Здания и сооружения**
 - здания и сооружения существующие
 - новые объекты строительства
 - зеленые обозначения парков





Виды земельных участков

- Земельные участки, сданные в аренду и государственной администрации и предоставляемые под:**
- 101 индивидуальное жилищное строительство (21:01:00304.0)
 - 102 индивидуальное жилищное строительство (21:01:00304.2)
 - 103 обслуживание многоквартирного жилого дома (21:01:00304.15)
 - 104 индивидуальное жилищное строительство (21:01:00304.34)
 - 105 видение личного подсобного хозяйства (21:01:00304.16)
 - 106 видение личного подсобного хозяйства (21:01:00304.50)
 - 107 индивидуальное жилищное строительство (21:01:00304.06)
 - 108 видение личного подсобного хозяйства (21:01:00304.55)
 - 109 видение личного подсобного хозяйства (21:01:00304.56)

- Временные земельные участки, сданные в аренду и государственной администрации и предоставляемые под:**
- 110 жилищное освоение в целях жилищного строительства (21:01:00304.79)
 - 111 жилищное освоение в целях жилищного строительства (21:01:00304.73)
 - 112 видение личного хозяйства (1-индивидуальное) (21:01:00304.65)
 - 113 видение личного хозяйства (21:01:00304.206)
 - 114 жилищное освоение в целях жилищного строительства (21:01:00304.198)
 - 115 жилищное освоение в целях жилищного строительства (21:01:00304.62)

- Временные земельные участки, сданные в аренду и государственной администрации и предоставляемые под:**
- 116 видение личного хозяйства (21:01:00304.206)
 - 117 видение личного подсобного хозяйства (21:01:00304.80)
 - 118 жилищное освоение в целях жилищного строительства (21:01:00304.83)
 - 119 жилищное освоение в целях жилищного строительства (21:01:00304.83)

- Земельные участки, сданные в аренду и государственной администрации, предоставляемые для размещения объектов:**
- 120 обслуживание многоквартирного жилого дома (21:01:00304.15)
 - 121 обслуживание индивидуального жилищного дома (21:01:00304.75)

- Функциональные земельные участки, планируемые для предоставления физическим и юридическим лицам для строительства под:**
- 122 индивидуальное жилищное строительство
 - 123 дачный сад

- Функциональные земельные участки, планируемые для предоставления физическим и юридическим лицам для строительства под:**
- 124 размещение объектов коммунального назначения
 - 125 трансформаторная подстанция
 - 126 газораспределительное оборудование
 - 127 трансформаторная подстанция
 - 128 газораспределительное оборудование
 - 129 трансформаторная подстанция
 - 130 газораспределительное оборудование
 - 131 канализационная насосная станция

ИСПОЛНИТЕЛЬНЫЕ ОБЪЕКТЫ

- Границы, красные линии, иные линии:**
- 1 Границы территории проекта планировки и межевания территории группы жилых домов и планировки и межевания территории на проектируемой (планируемой) территории (1:500)
 - 2 Красная линия, устанавливаемая в составе проекта планировки территории группы жилых домов и территории "Территория"
 - 3 Границы земельных участков, устанавливаемые в целях обеспечения безопасности размещения объектов, расположенных на территории

- Границы земельных участков:**
- 4 Границы территории земельного участка, расположенной на кадастровой учет
 - 5 Границы земельных участков, находящихся на кадастровом учете, конфигурация которых поддается изменению
 - 6 Границы функциональных земельных участков
 - 7 Юридическая граница земельного участка, соответствующая функциональному назначению участка

- Планировочные объекты:**
- 8 Границы и зона действия публичного задания

Зоны и условия использования земель на территории

- 1 Зона индивидуальной застройки
- 2 Зона территории группы жилых домов (зона санитарной охраны объектов водоснабжения)
- 3 Зона территории группы жилых домов (зона санитарной охраны объектов водоснабжения)
- 4 Зона территории группы жилых домов (зона санитарной охраны объектов водоснабжения)
- 5 Зона территории группы жилых домов (зона санитарной охраны объектов водоснабжения)
- 6 Зона территории группы жилых домов (зона санитарной охраны объектов водоснабжения)
- 7 Зона территории группы жилых домов (зона санитарной охраны объектов водоснабжения)
- 8 Зона территории группы жилых домов (зона санитарной охраны объектов водоснабжения)

Иные объекты инфраструктуры:

- 1 Видеонаблюдение
- 2 Видеонаблюдение

Проект планировки, проект межевания территории группы жилых домов в микрорайоне «Первомайский» пос. Сосновка Чебоксарского городского округа

ЧЕБОКСАРСКИЙ ГОРОДСКОЙ ОКРУГ

1:500

