

КАРТА-ПЛАН ТЕРРИТОРИИ

Пояснительная записка

1. Сведения о территории выполнения комплексных кадастровых работ: 21:10:190701, 21:10:190701

(наименование субъекта Российской Федерации, муниципального образования, населенного пункта, уникальные учетные номера кадастровых кварталов, иные сведения, позволяющие определить местоположение территории, на которой выполняются комплексные кадастровые работы, например, наименование садоводческого или огороднического некоммерческого товарищества, гаражного кооператива, элемента планировочной структуры)

2. Основания выполнения комплексных кадастровых работ:

Наименование, дата и номер документа, на основании которого выполняются комплексные кадастровые работы: Муниципальный контракт, "13" августа 2024 г. , 134

3. Дата подготовки карты-плана территории: "06" сентября 2024 г.

4. Сведения о заказчике(ах) комплексных кадастровых работ:

В отношении юридического лица, органа местного самоуправления муниципального района, муниципального округа или городского округа либо уполномоченного исполнительного органа государственной власти субъекта Российской Федерации:

полное или сокращенное (в случае, если имеется) наименование: АДМИНИСТРАЦИЯ ИБРЕСИНСКОГО МУНИЦИПАЛЬНОГО ОКРУГА

основной государственный регистрационный номер: 1222100008899

идентификационный номер налогоплательщика: 2100002439

В отношении физического лица или представителя физических или юридических лиц:

фамилия, имя, отчество (последнее - при наличии): -

страховой номер индивидуального лицевого счета в системе обязательного пенсионного страхования Российской Федерации (СНИЛС): -

Наименование и реквизиты документа, подтверждающие полномочия представителя заказчика(ов) комплексных кадастровых работ: -

Адрес электронной почты (для направления уведомления о результатах внесения сведений в Единый государственный реестр недвижимости): -

5. Сведения об исполнителе комплексных кадастровых работ:

Полное или сокращенное (в случае, если имеется) наименование и адрес юридического лица, с которым заключен государственный или муниципальный контракт либо договор подряда на выполнение комплексных кадастровых работ: ООО "ПРОКАДАСТР", Перевалово

Фамилия, имя, отчество кадастрового инженера (последнее - при наличии): Жилина Нина Юрьевна и основной государственный регистрационный номер кадастрового инженера индивидуального предпринимателя (ОГРНИП): -

Страховой номер индивидуального лицевого счета в системе обязательного пенсионного страхования Российской Федерации (СНИЛС) кадастрового инженера: 133-234-613 19

Уникальный реестровый номер кадастрового инженера в реестре саморегулируемой организации кадастровых инженеров и дата внесения сведений о физическом лице в такой реестр: 0812, 2016-04-11

Полное или (в случае, если имеется) сокращенное наименование саморегулируемой организации кадастровых инженеров, членом которой является кадастровый инженер: Ассоциация СРО "МСКИ"

Контактный телефон: +79827836909

Почтовый адрес и адрес электронной почты, по которым осуществляется связь с кадастровым инженером: р-н Тюменский, с Перевалово, ул Заречная, дом 78 armonina@mail.ru

6. Перечень документов, использованных при подготовке карты-плана территории

№ п/п	Реквизиты документа				
	Вид	Дата	Номер	Наименование	Иные сведения
1	2	3	4	5	6
1	Кадастровый план территории	26.08.2024	КУВИ-001/2024-215097077	Кадастровый план территории кадастрового квартала 21:10:190701	-

7. Пояснения к карте-плану территории

-

Сведения о пунктах геодезической сети и средствах измерений

1. Сведения о пунктах геодезической сети:

№ п/п	Вид геодезической сети	Название пункта геодезической сети и тип знака	Система координат пункта геодезической сети	Координаты пункта, м		Дата обследования -		
						Сведения о состоянии		
				Х	У	наружного знака пункта	центра пункта	марки центра пункта
1	2	3	4	5	6	7	8	9
1	-	-	-	-	-	-	-	-

2. Сведения об использованных средствах измерений

№ п/п	Наименование и обозначение типа средства измерений - прибора (инструмента, аппаратуры)	Заводской или серийный номер средства измерений	Реквизиты свидетельства о поверке прибора (инструмента, аппаратуры) и (или) срок действия поверки
1	2	3	4
1	Аппаратура геодезическая спутниковая GALAXY G1 Plus	SG11BB148019243EDA	С-ГСХ/04-10-2022/190580215

Сведения об уточняемых земельных участках

1. Сведения о характерных точках границы уточняемого земельного участка с кадастровым номером 21:10:190701:2 :

Система координат МСК-21, зона 1

Зона №1

Обозначение характерных точек границ	Координаты, м				Метод определения координат	Формулы, примененные для расчета средней квадратической погрешности определения координат характерных точек границ (Mt), с подставленными в такие формулы значениями и итоговые (вычисленные) значения Mt, м	Описание закрепления точки
	содержатся в Едином государственном реестре недвижимости		определены в результате выполнения комплексных кадастровых работ				
	X	Y	X	Y			
1	2	3	4	5	6	7	8
						-	
н291У	-	-	294553.38	1222174.17	-	-	-
н292У	-	-	294553.42	1222130.27	-	-	-
н293У	-	-	294558.89	1222129.65	-	-	-
н294У	-	-	294672.69	1222129.65	-	-	-
н295У	-	-	294670.03	1222172.55	-	-	-
н296У	-	-	294639.49	1222171.93	-	-	-
н297У	-	-	294582.66	1222173.58	-	-	-
н291У	-	-	294553.38	1222174.17	-	-	-

2. Сведения о частях границ уточняемого земельного участка с кадастровым номером 21:10:190701:2 :

Обозначение части границ		Горизонтальное проложение (S), м	Описание прохождения части границ	Сведения о согласовании местоположения границ (согласовано/спорное)
от т.	до т.			
1	2	3	4	5
н291У	н292У	43.90	-	-
н292У	н293У	5.51	-	-
н293У	н294У	113.80	-	-
н294У	н295У	42.98	-	-
н295У	н296У	30.55	-	-
н296У	н297У	56.85	-	-
н297У	н291У	29.29	-	-

3. Сведения о характеристиках уточняемого земельного участка с кадастровым номером 21:10:190701:2 :

№ п/п	Наименование характеристики земельного участка	Значение характеристики
1	2	3
1.	Адрес земельного участка	-
1.1.	Сведения о местоположении земельного участка (при отсутствии адреса) в структурированном в соответствии с федеральной информационной адресной системой виде	Российская Федерация, Чувашская Республика (Чувашия), район Ибресинский, сельское поселение Малокармалинское, поселок Липовка, улица Школьная, дом 4

3. Сведения о характеристиках уточняемого земельного участка с кадастровым номером 21:10:190701:2 :		
№ п/п	Наименование характеристики земельного участка	Значение характеристики
1	2	3
1.2.	Дополнительные сведения о местоположении земельного участка	-
2.	Площадь земельного участка \pm величина погрешности определения (вычисления) площади ($P \pm \Delta P$), м ²	5100 \pm 25
3.	Формула, примененная для вычисления предельной погрешности определения площади земельного участка, с подставленными значениями и итоговые (вычисленные) значения (ΔP), м ²	$\Delta P = 3.5 * M_t * \sqrt{P} = 3.5 * 0,1 * \sqrt{5100} = 25$
4.	Площадь земельного участка согласно сведениям Единого государственного реестра недвижимости ($P_{\text{кад}}$), м ²	5100
5.	Оценка расхождения P и $P_{\text{кад}}$ ($P - P_{\text{кад}}$), м ²	-
6.	Предельные минимальный и максимальный размеры земельного участка ($P_{\text{мин}}$ и $P_{\text{макс}}$), м ²	- -
7.	Вид (виды) разрешенного использования	-
7.1.	Дополнительные сведения об использовании земельного участка	-
8.	Кадастровый или иной государственный учетный номер (инвентарный) здания, сооружения, объекта незавершенного строительства, расположенного на земельном участке	21:10:190701:187
9.	Сведения о земельных участках (землях общего пользования, территории общего пользования), посредством которых обеспечивается доступ	Земли общего пользования
10.	Иные сведения	-
4. Пояснения к сведениям об уточняемом земельном участке с кадастровым номером 21:10:190701:2 :		
1.	-	

Сведения об уточняемых земельных участках

1. Сведения о характерных точках границы уточняемого земельного участка с кадастровым номером 21:10:190701:3 :

Система координат МСК-21, зона 1

Зона №1

Обозначение характерных точек границ	Координаты, м				Метод определения координат	Формулы, примененные для расчета средней квадратической погрешности определения координат характерных точек границ (Mt), с подставленными в такие формулы значениями и итоговые (вычисленные) значения Mt, м	Описание закрепления точки
	содержатся в Едином государственном реестре недвижимости		определены в результате выполнения комплексных кадастровых работ				
	X	Y	X	Y			
1	2	3	4	5	6	7	8
Внешний контур						-	
н298У	-	-	294674.29	1222086.65	-	-	-
н294У	-	-	294672.69	1222129.65	-	-	-
н293У	-	-	294558.89	1222129.65	-	-	-
н299У	-	-	294558.89	1222087.13	-	-	-
н298У	-	-	294674.29	1222086.65	-	-	-
Внутренний контур						-	
н300У	-	-	294562.28	1222125.16	-	-	-
н301У	-	-	294562.26	1222124.89	-	-	-
н302У	-	-	294562.00	1222124.91	-	-	-
н303У	-	-	294562.02	1222125.17	-	-	-
н300У	-	-	294562.28	1222125.16	-	-	-

2. Сведения о частях границ уточняемого земельного участка с кадастровым номером 21:10:190701:3 :

Обозначение части границ		Горизонтальное проложение (S), м	Описание прохождения части границ	Сведения о согласовании местоположения границ (согласовано/спорное)
от т.	до т.			
1	2	3	4	5
Внешний контур				
н298У	н294У	43.03	-	-
н294У	н293У	113.80	-	-
н293У	н299У	42.52	-	-
н299У	н298У	115.40	-	-
Внутренний контур				
н300У	н301У	0.27	-	-
н301У	н302У	0.26	-	-
н302У	н303У	0.26	-	-
н303У	н300У	0.26	-	-

3. Сведения о характеристиках уточняемого земельного участка с кадастровым номером 21:10:190701:3 :		
№ п/п	Наименование характеристики земельного участка	Значение характеристики
1	2	3
1.	Адрес земельного участка	-
1.1.	Сведения о местоположении земельного участка (при отсутствии адреса) в структурированном в соответствии с федеральной информационной адресной системой виде	Российская Федерация, Чувашская Республика (Чувашия), район Ибресинский, сельское поселение Малокармалинское, поселок Липовка, улица Школьная, дом 8
1.2.	Дополнительные сведения о местоположении земельного участка	-
2.	Площадь земельного участка \pm величина погрешности определения (вычисления) площади ($P \pm \Delta P$), м ²	4900 \pm 24
3.	Формула, примененная для вычисления предельной погрешности определения площади земельного участка, с подставленными значениями и итоговые (вычисленные) значения (ΔP), м ²	$\Delta P = 3.5 * M_t * \sqrt{P} = 3.5 * 0,1 * \sqrt{4900} = 24$
4.	Площадь земельного участка согласно сведениям Единого государственного реестра недвижимости ($P_{\text{кад}}$), м ²	4900
5.	Оценка расхождения P и $P_{\text{кад}}$ ($P - P_{\text{кад}}$), м ²	-
6.	Предельные минимальный и максимальный размеры земельного участка ($P_{\text{мин}}$ и $P_{\text{макс}}$), м ²	- -
7.	Вид (виды) разрешенного использования	-
7.1.	Дополнительные сведения об использовании земельного участка	-
8.	Кадастровый или иной государственный учетный номер (инвентарный) здания, сооружения, объекта незавершенного строительства, расположенного на земельном участке	-
9.	Сведения о земельных участках (землях общего пользования, территории общего пользования), посредством которых обеспечивается доступ	Земли общего пользования
10.	Иные сведения	-
4. Пояснения к сведениям об уточняемом земельном участке с кадастровым номером 21:10:190701:3 :		
1.	-	

Сведения об уточняемых земельных участках

1. Сведения о характерных точках границы уточняемого земельного участка с кадастровым номером 21:10:190701:4 :

Система координат МСК-21, зона 1					Зона №1		
Обозначение характерных точек границ	Координаты, м				Метод определения координат	Формулы, примененные для расчета средней квадратической погрешности определения координат характерных точек границ (Mt), с подставленными в такие формулы значениями и итоговые (вычисленные) значения Mt, м	Описание закрепления точки
	содержатся в Едином государственном реестре недвижимости		определены в результате выполнения комплексных кадастровых работ				
	X	Y	X	Y			
1	2	3	4	5	6	7	8
						-	
н299У	-	-	294558.89	1222087.13	-	-	-
н304У	-	-	294558.89	1222045.29	-	-	-
н305У	-	-	294674.91	1222043.79	-	-	-
н298У	-	-	294674.29	1222086.65	-	-	-
н299У	-	-	294558.89	1222087.13	-	-	-

2. Сведения о частях границ уточняемого земельного участка с кадастровым номером 21:10:190701:4 :

Обозначение части границ		Горизонтальное проложение (S), м	Описание прохождения части границ	Сведения о согласовании местоположения границ (согласовано/спорное)
от т.	до т.			
1	2	3	4	5
н299У	н304У	41.84	-	-
н304У	н305У	116.03	-	-
н305У	н298У	42.86	-	-
н298У	н299У	115.40	-	-

3. Сведения о характеристиках уточняемого земельного участка с кадастровым номером 21:10:190701:4 :

№ п/п	Наименование характеристики земельного участка	Значение характеристики
1	2	3
1.	Адрес земельного участка	-
1.1.	Сведения о местоположении земельного участка (при отсутствии адреса) в структурированном в соответствии с федеральной информационной адресной системой виде	Российская Федерация, Чувашская Республика (Чувашия), район Ибресинский, сельское поселение Малокармалинское, поселок Липовка, улица Школьная, дом 8
1.2.	Дополнительные сведения о местоположении земельного участка	-
2.	Площадь земельного участка ± величина погрешности определения (вычисления) площади (P ± ΔP), м2	4900 ± 24
3.	Формула, примененная для вычисления предельной погрешности определения площади земельного участка, с подставленными значениями и итоговые (вычисленные) значения (ΔP), м2	$\Delta P = 3.5 * Mt * \sqrt{P} = 3.5 * 0,1 * \sqrt{4900} = 24$

3. Сведения о характеристиках уточняемого земельного участка с кадастровым номером 21:10:190701:4 :

№ п/п	Наименование характеристики земельного участка	Значение характеристики
1	2	3
4.	Площадь земельного участка согласно сведениям Единого государственного реестра недвижимости (Ркад), м2	4900
5.	Оценка расхождения Р и Ркад (Р - Ркад), м2	-
6.	Предельные минимальный и максимальный размеры земельного участка (Рмин и Рмакс), м2	- -
7.	Вид (виды) разрешенного использования	-
7.1.	Дополнительные сведения об использовании земельного участка	-
8.	Кадастровый или иной государственный учетный номер (инвентарный) здания, сооружения, объекта незавершенного строительства, расположенного на земельном участке	21:10:190701:183
9.	Сведения о земельных участках (землях общего пользования, территории общего пользования), посредством которых обеспечивается доступ	Земли общего пользования
10.	Иные сведения	-

4. Пояснения к сведениям об уточняемом земельном участке с кадастровым номером 21:10:190701:4 :

1.	-
----	---

Сведения об уточняемых земельных участках

1. Сведения о характерных точках границы уточняемого земельного участка с кадастровым номером 21:10:190701:6 :

Система координат МСК-21, зона 1					Зона №1		
Обозначение характерных точек границ	Координаты, м				Метод определения координат	Формулы, примененные для расчета средней квадратической погрешности определения координат характерных точек границ (Mt), с подставленными в такие формулы значениями и итоговые (вычисленные) значения Mt, м	Описание закрепления точки
	содержатся в Едином государственном реестре недвижимости		определены в результате выполнения комплексных кадастровых работ				
	X	Y	X	Y			
1	2	3	4	5	6	7	8
						-	
н306У	-	-	294678.24	1221948.65	-	-	-
н307У	-	-	294679.26	1221987.28	-	-	-
н308У	-	-	294592.89	1221986.90	-	-	-
н309У	-	-	294592.92	1221983.77	-	-	-
н310У	-	-	294565.48	1221983.29	-	-	-
н311У	-	-	294562.13	1221983.28	-	-	-
н312У	-	-	294561.98	1221937.89	-	-	-
н306У	-	-	294678.24	1221948.65	-	-	-

2. Сведения о частях границ уточняемого земельного участка с кадастровым номером 21:10:190701:6 :

Обозначение части границ		Горизонтальное проложение (S), м	Описание прохождения части границ	Сведения о согласовании местоположения границ (согласовано/спорное)
от т.	до т.			
1	2	3	4	5
н306У	н307У	38.64	-	-
н307У	н308У	86.37	-	-
н308У	н309У	3.13	-	-
н309У	н310У	27.44	-	-
н310У	н311У	3.35	-	-
н311У	н312У	45.39	-	-
н312У	н306У	116.76	-	-

3. Сведения о характеристиках уточняемого земельного участка с кадастровым номером 21:10:190701:6 :

№ п/п	Наименование характеристики земельного участка	Значение характеристики
1	2	3
1.	Адрес земельного участка	-
1.1.	Сведения о местоположении земельного участка (при отсутствии адреса) в структурированном в соответствии с федеральной информационной адресной системой виде	Российская Федерация, Чувашская Республика (Чувашия), район Ибресинский, сельское поселение Малокармалинское, поселок Липовка, улица Школьная, дом 12

3. Сведения о характеристиках уточняемого земельного участка с кадастровым номером 21:10:190701:6 :		
№ п/п	Наименование характеристики земельного участка	Значение характеристики
1	2	3
1.2.	Дополнительные сведения о местоположении земельного участка	-
2.	Площадь земельного участка \pm величина погрешности определения (вычисления) площади ($P \pm \Delta P$), м ²	5000 \pm 25
3.	Формула, примененная для вычисления предельной погрешности определения площади земельного участка, с подставленными значениями и итоговые (вычисленные) значения (ΔP), м ²	$\Delta P = 3.5 * M_t * \sqrt{P} = 3.5 * 0,1 * \sqrt{5000} = 25$
4.	Площадь земельного участка согласно сведениям Единого государственного реестра недвижимости ($P_{\text{кад}}$), м ²	5000
5.	Оценка расхождения P и $P_{\text{кад}}$ ($P - P_{\text{кад}}$), м ²	-
6.	Предельные минимальный и максимальный размеры земельного участка ($P_{\text{мин}}$ и $P_{\text{макс}}$), м ²	- -
7.	Вид (виды) разрешенного использования	-
7.1.	Дополнительные сведения об использовании земельного участка	-
8.	Кадастровый или иной государственный учетный номер (инвентарный) здания, сооружения, объекта незавершенного строительства, расположенного на земельном участке	21:10:190701:175 21:10:000000:2534
9.	Сведения о земельных участках (землях общего пользования, территории общего пользования), посредством которых обеспечивается доступ	Земли общего пользования
10.	Иные сведения	-
4. Пояснения к сведениям об уточняемом земельном участке с кадастровым номером 21:10:190701:6 :		
1.	-	

Сведения об уточняемых земельных участках

1. Сведения о характерных точках границы уточняемого земельного участка с кадастровым номером 21:10:190701:8 :

Система координат МСК-21, зона 1					Зона №1		
Обозначение характерных точек границ	Координаты, м				Метод определения координат	Формулы, примененные для расчета средней квадратической погрешности определения координат характерных точек границ (Mt), с подставленными в такие формулы значениями и итоговые (вычисленные) значения Mt, м	Описание закрепления точки
	содержатся в Едином государственном реестре недвижимости		определены в результате выполнения комплексных кадастровых работ				
	X	Y	X	Y			
1	2	3	4	5	6	7	8
						-	
н313У	-	-	294556.96	1221895.63	-	-	-
н314У	-	-	294557.88	1221857.70	-	-	-
н315У	-	-	294560.72	1221857.71	-	-	-
н316У	-	-	294680.03	1221862.04	-	-	-
н317У	-	-	294679.29	1221910.13	-	-	-
н313У	-	-	294556.96	1221895.63	-	-	-

2. Сведения о частях границ уточняемого земельного участка с кадастровым номером 21:10:190701:8 :

Обозначение части границ		Горизонтальное проложение (S), м	Описание прохождения части границ	Сведения о согласовании местоположения границ (согласовано/спорное)
от т.	до т.			
1	2	3	4	5
н313У	н314У	37.94	-	-
н314У	н315У	2.84	-	-
н315У	н316У	119.39	-	-
н316У	н317У	48.10	-	-
н317У	н313У	123.19	-	-

3. Сведения о характеристиках уточняемого земельного участка с кадастровым номером 21:10:190701:8 :

№ п/п	Наименование характеристики земельного участка	Значение характеристики
1	2	3
1.	Адрес земельного участка	-
1.1.	Сведения о местоположении земельного участка (при отсутствии адреса) в структурированном в соответствии с федеральной информационной адресной системой виде	Российская Федерация, Чувашская Республика (Чувашия), район Ибресинский, сельское поселение Малокармалинское, поселок Липовка, улица Школьная, дом 16
1.2.	Дополнительные сведения о местоположении земельного участка	-
2.	Площадь земельного участка ± величина погрешности определения (вычисления) площади ($P \pm \Delta P$), м ²	5271 ± 25

3. Сведения о характеристиках уточняемого земельного участка с кадастровым номером 21:10:190701:8 :		
№ п/п	Наименование характеристики земельного участка	Значение характеристики
1	2	3
3.	Формула, примененная для вычисления предельной погрешности определения площади земельного участка, с подставленными значениями и итоговые (вычисленные) значения (ΔP), м ²	$\Delta P=3.5*Mt*\sqrt{P}=3.5*0,1*\sqrt{5271}=25$
4.	Площадь земельного участка согласно сведениям Единого государственного реестра недвижимости (Ркад), м ²	5400
5.	Оценка расхождения Р и Ркад (Р - Ркад), м ²	129
6.	Предельные минимальный и максимальный размеры земельного участка (Рмин и Рмакс), м ²	- -
7.	Вид (виды) разрешенного использования	-
7.1.	Дополнительные сведения об использовании земельного участка	-
8.	Кадастровый или иной государственный учетный номер (инвентарный) здания, сооружения, объекта незавершенного строительства, расположенного на земельном участке	21:10:190701:202
9.	Сведения о земельных участках (землях общего пользования, территории общего пользования), посредством которых обеспечивается доступ	Земли общего пользования
10.	Иные сведения	-
4. Пояснения к сведениям об уточняемом земельном участке с кадастровым номером 21:10:190701:8 :		
1.	-	

Сведения об уточняемых земельных участках

1. Сведения о характерных точках границы уточняемого земельного участка с кадастровым номером 21:10:190701:9 :

Система координат МСК-21, зона 1					Зона № 1		
Обозначение характерных точек границ	Координаты, м				Метод определения координат	Формулы, примененные для расчета средней квадратической погрешности определения координат характерных точек границ (Mt), с подставленными в такие формулы значениями и итоговые (вычисленные) значения Mt, м	Описание закрепления точки
	содержатся в Едином государственном реестре недвижимости		определены в результате выполнения комплексных кадастровых работ				
	X	Y	X	Y			
1	2	3	4	5	6	7	8
						-	
н315У	-	-	294560.72	1221857.71	-	-	-
н318У	-	-	294560.72	1221819.37	-	-	-
н319У	-	-	294587.58	1221820.07	-	-	-
н320У	-	-	294682.70	1221820.39	-	-	-
н316У	-	-	294680.03	1221862.04	-	-	-
н315У	-	-	294560.72	1221857.71	-	-	-

2. Сведения о частях границ уточняемого земельного участка с кадастровым номером 21:10:190701:9 :

Обозначение части границ		Горизонтальное проложение (S), м	Описание прохождения части границ	Сведения о согласовании местоположения границ (согласовано/спорное)
от т.	до т.			
1	2	3	4	5
н315У	н318У	38.34	-	-
н318У	н319У	26.87	-	-
н319У	н320У	95.12	-	-
н320У	н316У	41.74	-	-
н316У	н315У	119.39	-	-

3. Сведения о характеристиках уточняемого земельного участка с кадастровым номером 21:10:190701:9 :

№ п/п	Наименование характеристики земельного участка	Значение характеристики
1	2	3
1.	Адрес земельного участка	-
1.1.	Сведения о местоположении земельного участка (при отсутствии адреса) в структурированном в соответствии с федеральной информационной адресной системой виде	Российская Федерация, Чувашская Республика (Чувашия), район Ибресинский, сельское поселение Малокармалинское, поселок Липовка, улица Школьная, дом 18
1.2.	Дополнительные сведения о местоположении земельного участка	-
2.	Площадь земельного участка ± величина погрешности определения (вычисления) площади ($P \pm \Delta P$), м ²	4800 ± 24

3. Сведения о характеристиках уточняемого земельного участка с кадастровым номером 21:10:190701:9 :		
№ п/п	Наименование характеристики земельного участка	Значение характеристики
1	2	3
3.	Формула, примененная для вычисления предельной погрешности определения площади земельного участка, с подставленными значениями и итоговые (вычисленные) значения (ΔP), м ²	$\Delta P=3.5*Mt*\sqrt{P}=3.5*0,1*\sqrt{4800}=24$
4.	Площадь земельного участка согласно сведениям Единого государственного реестра недвижимости (Ркад), м ²	4800
5.	Оценка расхождения Р и Ркад (Р - Ркад), м ²	-
6.	Предельные минимальный и максимальный размеры земельного участка (Рмин и Рмакс), м ²	- -
7.	Вид (виды) разрешенного использования	-
7.1.	Дополнительные сведения об использовании земельного участка	-
8.	Кадастровый или иной государственный учетный номер (инвентарный) здания, сооружения, объекта незавершенного строительства, расположенного на земельном участке	21:10:190701:177
9.	Сведения о земельных участках (землях общего пользования, территории общего пользования), посредством которых обеспечивается доступ	Земли общего пользования
10.	Иные сведения	-
4. Пояснения к сведениям об уточняемом земельном участке с кадастровым номером 21:10:190701:9 :		
1.	-	

Сведения об уточняемых земельных участках

1. Сведения о характерных точках границы уточняемого земельного участка с кадастровым номером 21:10:190701:10 :

Система координат МСК-21, зона 1					Зона №1		
Обозначение характерных точек границ	Координаты, м				Метод определения координат	Формулы, примененные для расчета средней квадратической погрешности определения координат характерных точек границ (Mt), с подставленными в такие формулы значениями и итоговые (вычисленные) значения Mt, м	Описание закрепления точки
	содержатся в Едином государственном реестре недвижимости		определены в результате выполнения комплексных кадастровых работ				
	X	Y	X	Y			
1	2	3	4	5	6	7	8
						-	
н319У	-	-	294587.58	1221820.07	-	-	-
н321У	-	-	294587.51	1221769.67	-	-	-
н322У	-	-	294683.71	1221770.44	-	-	-
н320У	-	-	294682.70	1221820.39	-	-	-
н319У	-	-	294587.58	1221820.07	-	-	-

2. Сведения о частях границ уточняемого земельного участка с кадастровым номером 21:10:190701:10 :

Обозначение части границ		Горизонтальное проложение (S), м	Описание прохождения части границ	Сведения о согласовании местоположения границ (согласовано/спорное)
от т.	до т.			
1	2	3	4	5
н319У	н321У	50.40	-	-
н321У	н322У	96.20	-	-
н322У	н320У	49.96	-	-
н320У	н319У	95.12	-	-

3. Сведения о характеристиках уточняемого земельного участка с кадастровым номером 21:10:190701:10 :

№ п/п	Наименование характеристики земельного участка	Значение характеристики
1	2	3
1.	Адрес земельного участка	-
1.1.	Сведения о местоположении земельного участка (при отсутствии адреса) в структурированном в соответствии с федеральной информационной адресной системой виде	Российская Федерация, Чувашская Республика (Чувашия), район Ибресинский, сельское поселение Малокармалинское, поселок Липовка, улица Школьная, дом 20
1.2.	Дополнительные сведения о местоположении земельного участка	-
2.	Площадь земельного участка ± величина погрешности определения (вычисления) площади (P ± ΔP), м2	4800 ± 24
3.	Формула, примененная для вычисления предельной погрешности определения площади земельного участка, с подставленными значениями и итоговые (вычисленные) значения (ΔP), м2	$\Delta P = 3.5 * Mt * \sqrt{P} = 3.5 * 0,1 * \sqrt{4800} = 24$

3. Сведения о характеристиках уточняемого земельного участка с кадастровым номером 21:10:190701:10 :		
№ п/п	Наименование характеристики земельного участка	Значение характеристики
1	2	3
4.	Площадь земельного участка согласно сведениям Единого государственного реестра недвижимости (Ркад), м2	4800
5.	Оценка расхождения Р и Ркад (Р - Ркад), м2	-
6.	Предельные минимальный и максимальный размеры земельного участка (Рмин и Рмакс), м2	- -
7.	Вид (виды) разрешенного использования	-
7.1.	Дополнительные сведения об использовании земельного участка	-
8.	Кадастровый или иной государственный учетный номер (инвентарный) здания, сооружения, объекта незавершенного строительства, расположенного на земельном участке	21:10:190701:204
9.	Сведения о земельных участках (землях общего пользования, территории общего пользования), посредством которых обеспечивается доступ	Земли общего пользования
10.	Иные сведения	-
4. Пояснения к сведениям об уточняемом земельном участке с кадастровым номером 21:10:190701:10 :		
1.	-	

Сведения об уточняемых земельных участках

1. Сведения о характерных точках границы уточняемого земельного участка с кадастровым номером 21:10:190701:11 :

Система координат МСК-21, зона 1					Зона №1		
Обозначение характерных точек границ	Координаты, м				Метод определения координат	Формулы, примененные для расчета средней квадратической погрешности определения координат характерных точек границ (Mt), с подставленными в такие формулы значениями и итоговые (вычисленные) значения Mt, м	Описание закрепления точки
	содержатся в Едином государственном реестре недвижимости		определены в результате выполнения комплексных кадастровых работ				
	X	Y	X	Y			
1	2	3	4	5	6	7	8
						-	
н323У	-	-	294582.86	1221769.53	-	-	-
н324У	-	-	294581.97	1221723.15	-	-	-
н325У	-	-	294686.56	1221723.47	-	-	-
н322У	-	-	294683.71	1221770.44	-	-	-
н321У	-	-	294587.51	1221769.67	-	-	-
н323У	-	-	294582.86	1221769.53	-	-	-

2. Сведения о частях границ уточняемого земельного участка с кадастровым номером 21:10:190701:11 :

Обозначение части границ		Горизонтальное проложение (S), м	Описание прохождения части границ	Сведения о согласовании местоположения границ (согласовано/спорное)
от т.	до т.			
1	2	3	4	5
н323У	н324У	46.39	-	-
н324У	н325У	104.59	-	-
н325У	н322У	47.06	-	-
н322У	н321У	96.20	-	-
н321У	н323У	4.65	-	-

3. Сведения о характеристиках уточняемого земельного участка с кадастровым номером 21:10:190701:11 :

№ п/п	Наименование характеристики земельного участка	Значение характеристики
1	2	3
1.	Адрес земельного участка	-
1.1.	Сведения о местоположении земельного участка (при отсутствии адреса) в структурированном в соответствии с федеральной информационной адресной системой виде	Российская Федерация, Чувашская Республика (Чувашия), район Ибресинский, сельское поселение Малокармалинское, поселок Липовка, улица Школьная, дом 22
1.2.	Дополнительные сведения о местоположении земельного участка	-
2.	Площадь земельного участка ± величина погрешности определения (вычисления) площади ($P \pm \Delta P$), м ²	4800 ± 24

3. Сведения о характеристиках уточняемого земельного участка с кадастровым номером 21:10:190701:11 :		
№ п/п	Наименование характеристики земельного участка	Значение характеристики
1	2	3
3.	Формула, примененная для вычисления предельной погрешности определения площади земельного участка, с подставленными значениями и итоговые (вычисленные) значения (ΔP), м ²	$\Delta P=3.5*Mt*\sqrt{P}=3.5*0,1*\sqrt{4800}=24$
4.	Площадь земельного участка согласно сведениям Единого государственного реестра недвижимости (Ркад), м ²	4800
5.	Оценка расхождения Р и Ркад (Р - Ркад), м ²	-
6.	Предельные минимальный и максимальный размеры земельного участка (Рмин и Рмакс), м ²	- -
7.	Вид (виды) разрешенного использования	-
7.1.	Дополнительные сведения об использовании земельного участка	-
8.	Кадастровый или иной государственный учетный номер (инвентарный) здания, сооружения, объекта незавершенного строительства, расположенного на земельном участке	21:10:190701:219
9.	Сведения о земельных участках (землях общего пользования, территории общего пользования), посредством которых обеспечивается доступ	Земли общего пользования
10.	Иные сведения	-
4. Пояснения к сведениям об уточняемом земельном участке с кадастровым номером 21:10:190701:11 :		
1.	-	

Сведения об уточняемых земельных участках

1. Сведения о характерных точках границы уточняемого земельного участка с кадастровым номером 21:10:190701:12 :

Система координат МСК-21, зона 1					Зона № 1		
Обозначение характерных точек границ	Координаты, м				Метод определения координат	Формулы, примененные для расчета средней квадратической погрешности определения координат характерных точек границ (Mt), с подставленными в такие формулы значениями и итоговые (вычисленные) значения Mt, м	Описание закрепления точки
	содержатся в Едином государственном реестре недвижимости		определены в результате выполнения комплексных кадастровых работ				
	X	Y	X	Y			
1	2	3	4	5	6	7	8
						-	
н324У	-	-	294581.97	1221723.15	-	-	-
н326У	-	-	294566.75	1221723.15	-	-	-
н327У	-	-	294566.96	1221682.32	-	-	-
н328У	-	-	294686.73	1221682.45	-	-	-
н325У	-	-	294686.56	1221723.47	-	-	-
н324У	-	-	294581.97	1221723.15	-	-	-

2. Сведения о частях границ уточняемого земельного участка с кадастровым номером 21:10:190701:12 :

Обозначение части границ		Горизонтальное проложение (S), м	Описание прохождения части границ	Сведения о согласовании местоположения границ (согласовано/спорное)
от т.	до т.			
1	2	3	4	5
н324У	н326У	15.22	-	-
н326У	н327У	40.83	-	-
н327У	н328У	119.77	-	-
н328У	н325У	41.02	-	-
н325У	н324У	104.59	-	-

3. Сведения о характеристиках уточняемого земельного участка с кадастровым номером 21:10:190701:12 :

№ п/п	Наименование характеристики земельного участка	Значение характеристики
1	2	3
1.	Адрес земельного участка	-
1.1.	Сведения о местоположении земельного участка (при отсутствии адреса) в структурированном в соответствии с федеральной информационной адресной системой виде	Российская Федерация, Чувашская Республика (Чувашия), район Ибресинский, сельское поселение Малокармалинское, поселок Липовка, улица Школьная, дом 24
1.2.	Дополнительные сведения о местоположении земельного участка	-
2.	Площадь земельного участка ± величина погрешности определения (вычисления) площади ($P \pm \Delta P$), м ²	4900 ± 24

3. Сведения о характеристиках уточняемого земельного участка с кадастровым номером 21:10:190701:12 :		
№ п/п	Наименование характеристики земельного участка	Значение характеристики
1	2	3
3.	Формула, примененная для вычисления предельной погрешности определения площади земельного участка, с подставленными значениями и итоговые (вычисленные) значения (ΔP), м ²	$\Delta P=3.5*Mt*\sqrt{P}=3.5*0,1*\sqrt{4900}=24$
4.	Площадь земельного участка согласно сведениям Единого государственного реестра недвижимости (Ркад), м ²	4900
5.	Оценка расхождения Р и Ркад (Р - Ркад), м ²	-
6.	Предельные минимальный и максимальный размеры земельного участка (Рмин и Рмакс), м ²	- -
7.	Вид (виды) разрешенного использования	-
7.1.	Дополнительные сведения об использовании земельного участка	-
8.	Кадастровый или иной государственный учетный номер (инвентарный) здания, сооружения, объекта незавершенного строительства, расположенного на земельном участке	21:10:190701:205
9.	Сведения о земельных участках (землях общего пользования, территории общего пользования), посредством которых обеспечивается доступ	Земли общего пользования
10.	Иные сведения	-
4. Пояснения к сведениям об уточняемом земельном участке с кадастровым номером 21:10:190701:12 :		
1.	-	

Сведения об уточняемых земельных участках

1. Сведения о характерных точках границы уточняемого земельного участка с кадастровым номером 21:10:190701:13 :

Система координат МСК-21, зона 1					Зона №1		
Обозначение характерных точек границ	Координаты, м				Метод определения координат	Формулы, примененные для расчета средней квадратической погрешности определения координат характерных точек границ (Mt), с подставленными в такие формулы значениями и итоговые (вычисленные) значения Mt, м	Описание закрепления точки
	содержатся в Едином государственном реестре недвижимости		определены в результате выполнения комплексных кадастровых работ				
	X	Y	X	Y			
1	2	3	4	5	6	7	8
						-	
н327У	-	-	294566.96	1221682.32	-	-	-
н329У	-	-	294566.94	1221640.28	-	-	-
н330У	-	-	294687.04	1221641.11	-	-	-
н328У	-	-	294686.73	1221682.45	-	-	-
н327У	-	-	294566.96	1221682.32	-	-	-

2. Сведения о частях границ уточняемого земельного участка с кадастровым номером 21:10:190701:13 :

Обозначение части границ		Горизонтальное проложение (S), м	Описание прохождения части границ	Сведения о согласовании местоположения границ (согласовано/спорное)
от т.	до т.			
1	2	3	4	5
н327У	н329У	42.04	-	-
н329У	н330У	120.10	-	-
н330У	н328У	41.34	-	-
н328У	н327У	119.77	-	-

3. Сведения о характеристиках уточняемого земельного участка с кадастровым номером 21:10:190701:13 :

№ п/п	Наименование характеристики земельного участка	Значение характеристики
1	2	3
1.	Адрес земельного участка	-
1.1.	Сведения о местоположении земельного участка (при отсутствии адреса) в структурированном в соответствии с федеральной информационной адресной системой виде	Российская Федерация, Чувашская Республика (Чувашия), район Ибресинский, сельское поселение Малокармалинское, поселок Липовка, улица Школьная, дом 26
1.2.	Дополнительные сведения о местоположении земельного участка	-
2.	Площадь земельного участка ± величина погрешности определения (вычисления) площади (P ± ΔP), м2	5000 ± 25
3.	Формула, примененная для вычисления предельной погрешности определения площади земельного участка, с подставленными значениями и итоговые (вычисленные) значения (ΔP), м2	$\Delta P = 3.5 * Mt * \sqrt{P} = 3.5 * 0,1 * \sqrt{5000} = 25$

3. Сведения о характеристиках уточняемого земельного участка с кадастровым номером 21:10:190701:13 :

№ п/п	Наименование характеристики земельного участка	Значение характеристики
1	2	3
4.	Площадь земельного участка согласно сведениям Единого государственного реестра недвижимости (Ркад), м2	5000
5.	Оценка расхождения Р и Ркад (Р - Ркад), м2	-
6.	Предельные минимальный и максимальный размеры земельного участка (Рмин и Рмакс), м2	- -
7.	Вид (виды) разрешенного использования	-
7.1.	Дополнительные сведения об использовании земельного участка	-
8.	Кадастровый или иной государственный учетный номер (инвентарный) здания, сооружения, объекта незавершенного строительства, расположенного на земельном участке	21:10:190701:216
9.	Сведения о земельных участках (землях общего пользования, территории общего пользования), посредством которых обеспечивается доступ	Земли общего пользования
10.	Иные сведения	-

4. Пояснения к сведениям об уточняемом земельном участке с кадастровым номером 21:10:190701:13 :

1.	-
----	---

Сведения об уточняемых земельных участках

1. Сведения о характерных точках границы уточняемого земельного участка с кадастровым номером 21:10:190701:14 :

Система координат МСК-21, зона 1

Зона №1

Обозначение характерных точек границ	Координаты, м				Метод определения координат	Формулы, примененные для расчета средней квадратической погрешности определения координат характерных точек границ (Mt), с подставленными в такие формулы значениями и итоговые (вычисленные) значения Mt, м	Описание закрепления точки
	содержатся в Едином государственном реестре недвижимости		определены в результате выполнения комплексных кадастровых работ				
	X	Y	X	Y			
1	2	3	4	5	6	7	8
						-	
н331У	-	-	294690.14	1221585.15	-	-	-
н332У	-	-	294689.71	1221623.11	-	-	-
н333У	-	-	294599.62	1221619.06	-	-	-
н334У	-	-	294598.89	1221579.81	-	-	-
н331У	-	-	294690.14	1221585.15	-	-	-

2. Сведения о частях границ уточняемого земельного участка с кадастровым номером 21:10:190701:14 :

Обозначение части границ		Горизонтальное проложение (S), м	Описание прохождения части границ	Сведения о согласовании местоположения границ (согласовано/спорное)
от т.	до т.			
1	2	3	4	5
н331У	н332У	37.96	-	-
н332У	н333У	90.18	-	-
н333У	н334У	39.26	-	-
н334У	н331У	91.41	-	-

3. Сведения о характеристиках уточняемого земельного участка с кадастровым номером 21:10:190701:14 :

№ п/п	Наименование характеристики земельного участка	Значение характеристики
1	2	3
1.	Адрес земельного участка	-
1.1.	Сведения о местоположении земельного участка (при отсутствии адреса) в структурированном в соответствии с федеральной информационной адресной системой виде	Российская Федерация, Чувашская Республика (Чувашия), район Ибресинский, сельское поселение Малокармалинское, поселок Липовка, улица Школьная, дом 28
1.2.	Дополнительные сведения о местоположении земельного участка	-
2.	Площадь земельного участка ± величина погрешности определения (вычисления) площади ($P \pm \Delta P$), м ²	3500 ± 21
3.	Формула, примененная для вычисления предельной погрешности определения площади земельного участка, с подставленными значениями и итоговые (вычисленные) значения (ΔP), м ²	$\Delta P = 3.5 * Mt * \sqrt{P} = 3.5 * 0,1 * \sqrt{3500} = 21$

3. Сведения о характеристиках уточняемого земельного участка с кадастровым номером 21:10:190701:14 :

№ п/п	Наименование характеристики земельного участка	Значение характеристики
1	2	3
4.	Площадь земельного участка согласно сведениям Единого государственного реестра недвижимости (Ркад), м2	3500
5.	Оценка расхождения Р и Ркад (Р - Ркад), м2	-
6.	Предельные минимальный и максимальный размеры земельного участка (Рмин и Рмакс), м2	- -
7.	Вид (виды) разрешенного использования	-
7.1.	Дополнительные сведения об использовании земельного участка	-
8.	Кадастровый или иной государственный учетный номер (инвентарный) здания, сооружения, объекта незавершенного строительства, расположенного на земельном участке	21:10:190701:221
9.	Сведения о земельных участках (землях общего пользования, территории общего пользования), посредством которых обеспечивается доступ	Земли общего пользования
10.	Иные сведения	-

4. Пояснения к сведениям об уточняемом земельном участке с кадастровым номером 21:10:190701:14 :

1.	-
----	---

Сведения об уточняемых земельных участках

1. Сведения о характерных точках границы уточняемого земельного участка с кадастровым номером 21:10:190701:15 :

Система координат МСК-21, зона 1					Зона №1		
Обозначение характерных точек границ	Координаты, м				Метод определения координат	Формулы, примененные для расчета средней квадратической погрешности определения координат характерных точек границ (Mt), с подставленными в такие формулы значениями и итоговые (вычисленные) значения Mt, м	Описание закрепления точки
	содержатся в Едином государственном реестре недвижимости		определены в результате выполнения комплексных работ кадастровых работ				
	X	Y	X	Y			
1	2	3	4	5	6	7	8
						-	
н335У	-	-	294690.38	1221543.12	-	-	-
н331У	-	-	294690.14	1221585.15	-	-	-
н334У	-	-	294598.89	1221579.81	-	-	-
н336У	-	-	294568.38	1221579.81	-	-	-
н337У	-	-	294568.98	1221540.44	-	-	-
н338У	-	-	294592.51	1221540.44	-	-	-
н335У	-	-	294690.38	1221543.12	-	-	-

2. Сведения о частях границ уточняемого земельного участка с кадастровым номером 21:10:190701:15 :

Обозначение части границ		Горизонтальное проложение (S), м	Описание прохождения части границ	Сведения о согласовании местоположения границ (согласовано/спорное)
от т.	до т.			
1	2	3	4	5
н335У	н331У	42.03	-	-
н331У	н334У	91.41	-	-
н334У	н336У	30.51	-	-
н336У	н337У	39.37	-	-
н337У	н338У	23.53	-	-
н338У	н335У	97.91	-	-

3. Сведения о характеристиках уточняемого земельного участка с кадастровым номером 21:10:190701:15 :

№ п/п	Наименование характеристики земельного участка	Значение характеристики
1	2	3
1.	Адрес земельного участка	-
1.1.	Сведения о местоположении земельного участка (при отсутствии адреса) в структурированном в соответствии с федеральной информационной адресной системой виде	Российская Федерация, Чувашская Республика (Чувашия), район Ибресинский, сельское поселение Малокармалинское, поселок Липовка, улица Школьная, дом 30
1.2.	Дополнительные сведения о местоположении земельного участка	-

3. Сведения о характеристиках уточняемого земельного участка с кадастровым номером 21:10:190701:15 :		
№ п/п	Наименование характеристики земельного участка	Значение характеристики
1	2	3
2.	Площадь земельного участка \pm величина погрешности определения (вычисления) площади ($P \pm \Delta P$), м ²	4900 \pm 24
3.	Формула, примененная для вычисления предельной погрешности определения площади земельного участка, с подставленными значениями и итоговые (вычисленные) значения (ΔP), м ²	$\Delta P = 3.5 * M_t * \sqrt{P} = 3.5 * 0,1 * \sqrt{4900} = 24$
4.	Площадь земельного участка согласно сведениям Единого государственного реестра недвижимости (Р _{кад}), м ²	4900
5.	Оценка расхождения Р и Р _{кад} (Р - Р _{кад}), м ²	-
6.	Предельные минимальный и максимальный размеры земельного участка (Р _{мин} и Р _{макс}), м ²	- -
7.	Вид (виды) разрешенного использования	-
7.1.	Дополнительные сведения об использовании земельного участка	-
8.	Кадастровый или иной государственный учетный номер (инвентарный) здания, сооружения, объекта незавершенного строительства, расположенного на земельном участке	21:10:190701:197
9.	Сведения о земельных участках (землях общего пользования, территории общего пользования), посредством которых обеспечивается доступ	Земли общего пользования
10.	Иные сведения	-
4. Пояснения к сведениям об уточняемом земельном участке с кадастровым номером 21:10:190701:15 :		
1.	-	

Сведения об уточняемых земельных участках

1. Сведения о характерных точках границы уточняемого земельного участка с кадастровым номером 21:10:190701:16 :

Система координат МСК-21, зона 1					Зона №1		
Обозначение характерных точек границ	Координаты, м				Метод определения координат	Формулы, примененные для расчета средней квадратической погрешности определения координат характерных точек границ (M _t), с подставленными в такие формулы значениями и итоговые (вычисленные) значения M _t , м	Описание закрепления точки
	содержатся в Едином государственном реестре недвижимости		определены в результате выполнения комплексных кадастровых работ				
	X	Y	X	Y			
1	2	3	4	5	6	7	8
						-	
н339У	-	-	294692.23	1221499.14	-	-	-
н335У	-	-	294690.38	1221543.12	-	-	-
н338У	-	-	294592.51	1221540.44	-	-	-
н340У	-	-	294590.60	1221540.44	-	-	-
н341У	-	-	294590.60	1221489.69	-	-	-
н342У	-	-	294596.00	1221489.87	-	-	-
н343У	-	-	294606.61	1221490.68	-	-	-
н339У	-	-	294692.23	1221499.14	-	-	-

2. Сведения о частях границ уточняемого земельного участка с кадастровым номером 21:10:190701:16 :

Обозначение части границ		Горизонтальное проложение (S), м	Описание прохождения части границ	Сведения о согласовании местоположения границ (согласовано/спорное)
от т.	до т.			
1	2	3	4	5
н339У	н335У	44.02	-	-
н335У	н338У	97.91	-	-
н338У	н340У	1.91	-	-
н340У	н341У	50.75	-	-
н341У	н342У	5.40	-	-
н342У	н343У	10.64	-	-
н343У	н339У	86.04	-	-

3. Сведения о характеристиках уточняемого земельного участка с кадастровым номером 21:10:190701:16 :

№ п/п	Наименование характеристики земельного участка	Значение характеристики
1	2	3
1.	Адрес земельного участка	-
1.1.	Сведения о местоположении земельного участка (при отсутствии адреса) в структурированном в соответствии с федеральной информационной адресной системой виде	Российская Федерация, Чувашская Республика (Чувашия), район Ибресинский, сельское поселение Малокармалинское, поселок Липовка, улица Школьная, дом 32

3. Сведения о характеристиках уточняемого земельного участка с кадастровым номером 21:10:190701:16 :		
№ п/п	Наименование характеристики земельного участка	Значение характеристики
1	2	3
1.2.	Дополнительные сведения о местоположении земельного участка	-
2.	Площадь земельного участка \pm величина погрешности определения (вычисления) площади ($P \pm \Delta P$), м ²	4800 \pm 24
3.	Формула, примененная для вычисления предельной погрешности определения площади земельного участка, с подставленными значениями и итоговые (вычисленные) значения (ΔP), м ²	$\Delta P = 3.5 * M_t * \sqrt{P} = 3.5 * 0,1 * \sqrt{4800} = 24$
4.	Площадь земельного участка согласно сведениям Единого государственного реестра недвижимости ($P_{\text{кад}}$), м ²	4800
5.	Оценка расхождения P и $P_{\text{кад}}$ ($P - P_{\text{кад}}$), м ²	-
6.	Предельные минимальный и максимальный размеры земельного участка ($P_{\text{мин}}$ и $P_{\text{макс}}$), м ²	- -
7.	Вид (виды) разрешенного использования	-
7.1.	Дополнительные сведения об использовании земельного участка	-
8.	Кадастровый или иной государственный учетный номер (инвентарный) здания, сооружения, объекта незавершенного строительства, расположенного на земельном участке	21:10:190701:198
9.	Сведения о земельных участках (землях общего пользования, территории общего пользования), посредством которых обеспечивается доступ	Земли общего пользования
10.	Иные сведения	-
4. Пояснения к сведениям об уточняемом земельном участке с кадастровым номером 21:10:190701:16 :		
1.	-	

Сведения об уточняемых земельных участках

1. Сведения о характерных точках границы уточняемого земельного участка с кадастровым номером 21:10:190701:19 :

Система координат МСК-21, зона 1					Зона № 1		
Обозначение характерных точек границ	Координаты, м				Метод определения координат	Формулы, примененные для расчета средней квадратической погрешности определения координат характерных точек границ (Mt), с подставленными в такие формулы значениями и итоговые (вычисленные) значения Mt, м	Описание закрепления точки
	содержатся в Едином государственном реестре недвижимости		определены в результате выполнения комплексных кадастровых работ				
	X	Y	X	Y			
1	2	3	4	5	6	7	8
						-	
н344У	-	-	294588.96	1221266.45	-	-	-
н345У	-	-	294590.67	1221220.85	-	-	-
н346У	-	-	294614.53	1221222.49	-	-	-
н347У	-	-	294703.36	1221224.43	-	-	-
н348У	-	-	294701.85	1221268.29	-	-	-
н344У	-	-	294588.96	1221266.45	-	-	-

2. Сведения о частях границ уточняемого земельного участка с кадастровым номером 21:10:190701:19 :

Обозначение части границ		Горизонтальное проложение (S), м	Описание прохождения части границ	Сведения о согласовании местоположения границ (согласовано/спорное)
от т.	до т.			
1	2	3	4	5
н344У	н345У	45.63	-	-
н345У	н346У	23.92	-	-
н346У	н347У	88.85	-	-
н347У	н348У	43.89	-	-
н348У	н344У	112.90	-	-

3. Сведения о характеристиках уточняемого земельного участка с кадастровым номером 21:10:190701:19 :

№ п/п	Наименование характеристики земельного участка	Значение характеристики
1	2	3
1.	Адрес земельного участка	-
1.1.	Сведения о местоположении земельного участка (при отсутствии адреса) в структурированном в соответствии с федеральной информационной адресной системой виде	Российская Федерация, Чувашская Республика (Чувашия), район Ибресинский, сельское поселение Малокармалинское, поселок Липовка, улица Школьная, дом 40
1.2.	Дополнительные сведения о местоположении земельного участка	-
2.	Площадь земельного участка ± величина погрешности определения (вычисления) площади ($P \pm \Delta P$), м ²	5000 ± 25

3. Сведения о характеристиках уточняемого земельного участка с кадастровым номером 21:10:190701:19 :		
№ п/п	Наименование характеристики земельного участка	Значение характеристики
1	2	3
3.	Формула, примененная для вычисления предельной погрешности определения площади земельного участка, с подставленными значениями и итоговые (вычисленные) значения (ΔP), м ²	$\Delta P=3.5*Mt*\sqrt{P}=3.5*0,1*\sqrt{5000}=25$
4.	Площадь земельного участка согласно сведениям Единого государственного реестра недвижимости (Ркад), м ²	5000
5.	Оценка расхождения Р и Ркад (Р - Ркад), м ²	-
6.	Предельные минимальный и максимальный размеры земельного участка (Рмин и Рмакс), м ²	- -
7.	Вид (виды) разрешенного использования	-
7.1.	Дополнительные сведения об использовании земельного участка	-
8.	Кадастровый или иной государственный учетный номер (инвентарный) здания, сооружения, объекта незавершенного строительства, расположенного на земельном участке	21:10:190701:188
9.	Сведения о земельных участках (землях общего пользования, территории общего пользования), посредством которых обеспечивается доступ	Земли общего пользования
10.	Иные сведения	-
4. Пояснения к сведениям об уточняемом земельном участке с кадастровым номером 21:10:190701:19 :		
1.	-	

Сведения об уточняемых земельных участках

1. Сведения о характерных точках границы уточняемого земельного участка с кадастровым номером 21:10:190701:21 :

Система координат МСК-21, зона 1					Зона № 1		
Обозначение характерных точек границ	Координаты, м				Метод определения координат	Формулы, примененные для расчета средней квадратической погрешности определения координат характерных точек границ (Mt), с подставленными в такие формулы значениями и итоговые (вычисленные) значения Mt, м	Описание закрепления точки
	содержатся в Едином государственном реестре недвижимости		определены в результате выполнения комплексных кадастровых работ				
	X	Y	X	Y			
1	2	3	4	5	6	7	8
						-	
н349У	-	-	294578.12	1221138.75	-	-	-
н350У	-	-	294575.35	1221176.92	-	-	-
н351У	-	-	294616.07	1221177.83	-	-	-
н352У	-	-	294660.52	1221178.91	-	-	-
н353У	-	-	294682.30	1221179.27	-	-	-
н354У	-	-	294703.99	1221181.23	-	-	-
н355У	-	-	294705.79	1221141.90	-	-	-
н349У	-	-	294578.12	1221138.75	-	-	-

2. Сведения о частях границ уточняемого земельного участка с кадастровым номером 21:10:190701:21 :

Обозначение части границ		Горизонтальное проложение (S), м	Описание прохождения части границ	Сведения о согласовании местоположения границ (согласовано/спорное)
от т.	до т.			
1	2	3	4	5
н349У	н350У	38.27	-	-
н350У	н351У	40.73	-	-
н351У	н352У	44.46	-	-
н352У	н353У	21.78	-	-
н353У	н354У	21.78	-	-
н354У	н355У	39.37	-	-
н355У	н349У	127.71	-	-

3. Сведения о характеристиках уточняемого земельного участка с кадастровым номером 21:10:190701:21 :

№ п/п	Наименование характеристики земельного участка	Значение характеристики
1	2	3
1.	Адрес земельного участка	-
1.1.	Сведения о местоположении земельного участка (при отсутствии адреса) в структурированном в соответствии с федеральной информационной адресной системой виде	Российская Федерация, Чувашская Республика (Чувашия), район Ибресинский, сельское поселение Малокармалинское, поселок Липовка, улица Школьная, дом 44

3. Сведения о характеристиках уточняемого земельного участка с кадастровым номером 21:10:190701:21 :		
№ п/п	Наименование характеристики земельного участка	Значение характеристики
1	2	3
1.2.	Дополнительные сведения о местоположении земельного участка	-
2.	Площадь земельного участка \pm величина погрешности определения (вычисления) площади ($P \pm \Delta P$), м ²	4900 \pm 24
3.	Формула, примененная для вычисления предельной погрешности определения площади земельного участка, с подставленными значениями и итоговые (вычисленные) значения (ΔP), м ²	$\Delta P = 3.5 * M_t * \sqrt{P} = 3.5 * 0,1 * \sqrt{4900} = 24$
4.	Площадь земельного участка согласно сведениям Единого государственного реестра недвижимости ($P_{\text{кад}}$), м ²	4900
5.	Оценка расхождения P и $P_{\text{кад}}$ ($P - P_{\text{кад}}$), м ²	-
6.	Предельные минимальный и максимальный размеры земельного участка ($P_{\text{мин}}$ и $P_{\text{макс}}$), м ²	- -
7.	Вид (виды) разрешенного использования	-
7.1.	Дополнительные сведения об использовании земельного участка	-
8.	Кадастровый или иной государственный учетный номер (инвентарный) здания, сооружения, объекта незавершенного строительства, расположенного на земельном участке	-
9.	Сведения о земельных участках (землях общего пользования, территории общего пользования), посредством которых обеспечивается доступ	Земли общего пользования
10.	Иные сведения	-
4. Пояснения к сведениям об уточняемом земельном участке с кадастровым номером 21:10:190701:21 :		
1.	-	

Сведения об уточняемых земельных участках

1. Сведения о характерных точках границы уточняемого земельного участка с кадастровым номером 21:10:190701:22 :

Система координат МСК-21, зона 1					Зона №1		
Обозначение характерных точек границ	Координаты, м				Метод определения координат	Формулы, примененные для расчета средней квадратической погрешности определения координат характерных точек границ (Mt), с подставленными в такие формулы значениями и итоговые (вычисленные) значения Mt, м	Описание закрепления точки
	содержатся в Едином государственном реестре недвижимости		определены в результате выполнения комплексных кадастровых работ				
	X	Y	X	Y			
1	2	3	4	5	6	7	8
						-	
н349У	-	-	294578.12	1221138.75	-	-	-
н356У	-	-	294579.53	1221098.07	-	-	-
н357У	-	-	294593.78	1221098.40	-	-	-
н358У	-	-	294706.59	1221100.98	-	-	-
н355У	-	-	294705.79	1221141.90	-	-	-
н349У	-	-	294578.12	1221138.75	-	-	-

2. Сведения о частях границ уточняемого земельного участка с кадастровым номером 21:10:190701:22 :

Обозначение части границ		Горизонтальное проложение (S), м	Описание прохождения части границ	Сведения о согласовании местоположения границ (согласовано/спорное)
от т.	до т.			
1	2	3	4	5
н349У	н356У	40.70	-	-
н356У	н357У	14.25	-	-
н357У	н358У	112.84	-	-
н358У	н355У	40.93	-	-
н355У	н349У	127.71	-	-

3. Сведения о характеристиках уточняемого земельного участка с кадастровым номером 21:10:190701:22 :

№ п/п	Наименование характеристики земельного участка	Значение характеристики
1	2	3
1.	Адрес земельного участка	-
1.1.	Сведения о местоположении земельного участка (при отсутствии адреса) в структурированном в соответствии с федеральной информационной адресной системой виде	Российская Федерация, Чувашская Республика (Чувашия), район Ибресинский, сельское поселение Малокармалинское, поселок Липовка, улица Школьная, дом 46
1.2.	Дополнительные сведения о местоположении земельного участка	-
2.	Площадь земельного участка ± величина погрешности определения (вычисления) площади ($P \pm \Delta P$), м ²	5200 ± 25

3. Сведения о характеристиках уточняемого земельного участка с кадастровым номером 21:10:190701:22 :		
№ п/п	Наименование характеристики земельного участка	Значение характеристики
1	2	3
3.	Формула, примененная для вычисления предельной погрешности определения площади земельного участка, с подставленными значениями и итоговые (вычисленные) значения (ΔP), м ²	$\Delta P = 3.5 * M_t * \sqrt{P} = 3.5 * 0,1 * \sqrt{5200} = 25$
4.	Площадь земельного участка согласно сведениям Единого государственного реестра недвижимости (Ркад), м ²	5200
5.	Оценка расхождения Р и Ркад (Р - Ркад), м ²	-
6.	Предельные минимальный и максимальный размеры земельного участка (Рмин и Рмакс), м ²	- -
7.	Вид (виды) разрешенного использования	-
7.1.	Дополнительные сведения об использовании земельного участка	-
8.	Кадастровый или иной государственный учетный номер (инвентарный) здания, сооружения, объекта незавершенного строительства, расположенного на земельном участке	-
9.	Сведения о земельных участках (землях общего пользования, территории общего пользования), посредством которых обеспечивается доступ	Земли общего пользования
10.	Иные сведения	-
4. Пояснения к сведениям об уточняемом земельном участке с кадастровым номером 21:10:190701:22 :		
1.	-	

Сведения об уточняемых земельных участках

1. Сведения о характерных точках границы уточняемого земельного участка с кадастровым номером 21:10:190701:23 :

Система координат МСК-21, зона 1					Зона №1		
Обозначение характерных точек границ	Координаты, м				Метод определения координат	Формулы, примененные для расчета средней квадратической погрешности определения координат характерных точек границ (Mt), с подставленными в такие формулы значениями и итоговые (вычисленные) значения Mt, м	Описание закрепления точки
	содержатся в Едином государственном реестре недвижимости		определены в результате выполнения комплексных кадастровых работ				
	X	Y	X	Y			
1	2	3	4	5	6	7	8
						-	
н357У	-	-	294593.78	1221098.40	-	-	-
н359У	-	-	294594.12	1221053.94	-	-	-
н360У	-	-	294708.02	1221057.27	-	-	-
н358У	-	-	294706.59	1221100.98	-	-	-
н357У	-	-	294593.78	1221098.40	-	-	-

2. Сведения о частях границ уточняемого земельного участка с кадастровым номером 21:10:190701:23 :

Обозначение части границ		Горизонтальное проложение (S), м	Описание прохождения части границ	Сведения о согласовании местоположения границ (согласовано/спорное)
от т.	до т.			
1	2	3	4	5
н357У	н359У	44.46	-	-
н359У	н360У	113.95	-	-
н360У	н358У	43.73	-	-
н358У	н357У	112.84	-	-

3. Сведения о характеристиках уточняемого земельного участка с кадастровым номером 21:10:190701:23 :

№ п/п	Наименование характеристики земельного участка	Значение характеристики
1	2	3
1.	Адрес земельного участка	-
1.1.	Сведения о местоположении земельного участка (при отсутствии адреса) в структурированном в соответствии с федеральной информационной адресной системой виде	Российская Федерация, Чувашская Республика (Чувашия), район Ибресинский, сельское поселение Малокармалинское, поселок Липовка, улица Школьная, дом 48
1.2.	Дополнительные сведения о местоположении земельного участка	-
2.	Площадь земельного участка ± величина погрешности определения (вычисления) площади (P ± ΔP), м2	5000 ± 25
3.	Формула, примененная для вычисления предельной погрешности определения площади земельного участка, с подставленными значениями и итоговые (вычисленные) значения (ΔP), м2	$\Delta P = 3.5 * Mt * \sqrt{P} = 3.5 * 0,1 * \sqrt{5000} = 25$

3. Сведения о характеристиках уточняемого земельного участка с кадастровым номером 21:10:190701:23 :

№ п/п	Наименование характеристики земельного участка	Значение характеристики
1	2	3
4.	Площадь земельного участка согласно сведениям Единого государственного реестра недвижимости (Ркад), м2	5000
5.	Оценка расхождения Р и Ркад (Р - Ркад), м2	-
6.	Предельные минимальный и максимальный размеры земельного участка (Рмин и Рмакс), м2	- -
7.	Вид (виды) разрешенного использования	-
7.1.	Дополнительные сведения об использовании земельного участка	-
8.	Кадастровый или иной государственный учетный номер (инвентарный) здания, сооружения, объекта незавершенного строительства, расположенного на земельном участке	21:10:190701:200
9.	Сведения о земельных участках (землях общего пользования, территории общего пользования), посредством которых обеспечивается доступ	Земли общего пользования
10.	Иные сведения	-

4. Пояснения к сведениям об уточняемом земельном участке с кадастровым номером 21:10:190701:23 :

1.	-
----	---

Сведения об уточняемых земельных участках

1. Сведения о характерных точках границы уточняемого земельного участка с кадастровым номером 21:10:190701:24 :

Система координат МСК-21, зона 1					Зона № 1		
Обозначение характерных точек границ	Координаты, м				Метод определения координат	Формулы, примененные для расчета средней квадратической погрешности определения координат характерных точек границ (Mt), с подставленными в такие формулы значениями и итоговые (вычисленные) значения Mt, м	Описание закрепления точки
	содержатся в Едином государственном реестре недвижимости		определены в результате выполнения комплексных кадастровых работ				
	X	Y	X	Y			
1	2	3	4	5	6	7	8
						-	
н361У	-	-	294582.49	1221053.88	-	-	-
н362У	-	-	294585.19	1221013.20	-	-	-
н363У	-	-	294594.25	1221013.41	-	-	-
н364У	-	-	294709.59	1221016.18	-	-	-
н360У	-	-	294708.02	1221057.27	-	-	-
н359У	-	-	294594.12	1221053.94	-	-	-
н361У	-	-	294582.49	1221053.88	-	-	-

2. Сведения о частях границ уточняемого земельного участка с кадастровым номером 21:10:190701:24 :

Обозначение части границ		Горизонтальное проложение (S), м	Описание прохождения части границ	Сведения о согласовании местоположения границ (согласовано/спорное)
от т.	до т.			
1	2	3	4	5
н361У	н362У	40.77	-	-
н362У	н363У	9.06	-	-
н363У	н364У	115.37	-	-
н364У	н360У	41.12	-	-
н360У	н359У	113.95	-	-
н359У	н361У	11.63	-	-

3. Сведения о характеристиках уточняемого земельного участка с кадастровым номером 21:10:190701:24 :

№ п/п	Наименование характеристики земельного участка	Значение характеристики
1	2	3
1.	Адрес земельного участка	-
1.1.	Сведения о местоположении земельного участка (при отсутствии адреса) в структурированном в соответствии с федеральной информационной адресной системой виде	Российская Федерация, Чувашская Республика (Чувашия), район Ибресинский, сельское поселение Малокармалинское, поселок Липовка, улица Школьная, дом 50
1.2.	Дополнительные сведения о местоположении земельного участка	-

3. Сведения о характеристиках уточняемого земельного участка с кадастровым номером 21:10:190701:24 :		
№ п/п	Наименование характеристики земельного участка	Значение характеристики
1	2	3
2.	Площадь земельного участка ± величина погрешности определения (вычисления) площади ($P \pm \Delta P$), м ²	5100 ± 25
3.	Формула, примененная для вычисления предельной погрешности определения площади земельного участка, с подставленными значениями и итоговые (вычисленные) значения (ΔP), м ²	$\Delta P = 3.5 * M_t * \sqrt{P} = 3.5 * 0,1 * \sqrt{5100} = 25$
4.	Площадь земельного участка согласно сведениям Единого государственного реестра недвижимости ($R_{кад}$), м ²	5100
5.	Оценка расхождения P и $R_{кад}$ ($P - R_{кад}$), м ²	-
6.	Предельные минимальный и максимальный размеры земельного участка ($R_{мин}$ и $R_{макс}$), м ²	- -
7.	Вид (виды) разрешенного использования	-
7.1.	Дополнительные сведения об использовании земельного участка	-
8.	Кадастровый или иной государственный учетный номер (инвентарный) здания, сооружения, объекта незавершенного строительства, расположенного на земельном участке	21:10:190701:258
9.	Сведения о земельных участках (землях общего пользования, территории общего пользования), посредством которых обеспечивается доступ	Земли общего пользования
10.	Иные сведения	-
4. Пояснения к сведениям об уточняемом земельном участке с кадастровым номером 21:10:190701:24 :		
1.	-	

Сведения об уточняемых земельных участках

1. Сведения о характерных точках границы уточняемого земельного участка с кадастровым номером 21:10:190701:25 :

Система координат МСК-21, зона 1					Зона №1		
Обозначение характерных точек границ	Координаты, м				Метод определения координат	Формулы, примененные для расчета средней квадратической погрешности определения координат характерных точек границ (Mt), с подставленными в такие формулы значениями и итоговые (вычисленные) значения Mt, м	Описание закрепления точки
	содержатся в Едином государственном реестре недвижимости		определены в результате выполнения комплексных кадастровых работ				
	X	Y	X	Y			
1	2	3	4	5	6	7	8
						-	
н363У	-	-	294594.25	1221013.41	-	-	-
н365У	-	-	294595.21	1220970.82	-	-	-
н366У	-	-	294709.99	1220971.88	-	-	-
н364У	-	-	294709.59	1221016.18	-	-	-
н363У	-	-	294594.25	1221013.41	-	-	-

2. Сведения о частях границ уточняемого земельного участка с кадастровым номером 21:10:190701:25 :

Обозначение части границ		Горизонтальное проложение (S), м	Описание прохождения части границ	Сведения о согласовании местоположения границ (согласовано/спорное)
от т.	до т.			
1	2	3	4	5
н363У	н365У	42.60	-	-
н365У	н366У	114.78	-	-
н366У	н364У	44.30	-	-
н364У	н363У	115.37	-	-

3. Сведения о характеристиках уточняемого земельного участка с кадастровым номером 21:10:190701:25 :

№ п/п	Наименование характеристики земельного участка	Значение характеристики
1	2	3
1.	Адрес земельного участка	-
1.1.	Сведения о местоположении земельного участка (при отсутствии адреса) в структурированном в соответствии с федеральной информационной адресной системой виде	Российская Федерация, Чувашская Республика (Чувашия), район Ибресинский, сельское поселение Малокармалинское, поселок Липовка, улица Школьная, дом 52
1.2.	Дополнительные сведения о местоположении земельного участка	-
2.	Площадь земельного участка ± величина погрешности определения (вычисления) площади (P ± ΔP), м2	5000 ± 25
3.	Формула, примененная для вычисления предельной погрешности определения площади земельного участка, с подставленными значениями и итоговые (вычисленные) значения (ΔP), м2	$\Delta P = 3.5 * Mt * \sqrt{P} = 3.5 * 0,1 * \sqrt{5000} = 25$

3. Сведения о характеристиках уточняемого земельного участка с кадастровым номером 21:10:190701:25 :

№ п/п	Наименование характеристики земельного участка	Значение характеристики
1	2	3
4.	Площадь земельного участка согласно сведениям Единого государственного реестра недвижимости (Ркад), м2	5000
5.	Оценка расхождения Р и Ркад (Р - Ркад), м2	-
6.	Предельные минимальный и максимальный размеры земельного участка (Рмин и Рмакс), м2	- -
7.	Вид (виды) разрешенного использования	-
7.1.	Дополнительные сведения об использовании земельного участка	-
8.	Кадастровый или иной государственный учетный номер (инвентарный) здания, сооружения, объекта незавершенного строительства, расположенного на земельном участке	21:10:190701:179
9.	Сведения о земельных участках (землях общего пользования, территории общего пользования), посредством которых обеспечивается доступ	Земли общего пользования
10.	Иные сведения	-

4. Пояснения к сведениям об уточняемом земельном участке с кадастровым номером 21:10:190701:25 :

1.	-
----	---

Сведения об уточняемых земельных участках

1. Сведения о характерных точках границы уточняемого земельного участка с кадастровым номером 21:10:190701:26 :

Система координат МСК-21, зона 1					Зона №1		
Обозначение характерных точек границ	Координаты, м				Метод определения координат	Формулы, примененные для расчета средней квадратической погрешности определения координат характерных точек границ (Mt), с подставленными в такие формулы значениями и итоговые (вычисленные) значения Mt, м	Описание закрепления точки
	содержатся в Едином государственном реестре недвижимости		определены в результате выполнения комплексных кадастровых работ				
	X	Y	X	Y			
1	2	3	4	5	6	7	8
						-	
н365У	-	-	294595.21	1220970.82	-	-	-
н367У	-	-	294598.36	1220923.32	-	-	-
н368У	-	-	294713.25	1220923.62	-	-	-
н366У	-	-	294709.99	1220971.88	-	-	-
н365У	-	-	294595.21	1220970.82	-	-	-

2. Сведения о частях границ уточняемого земельного участка с кадастровым номером 21:10:190701:26 :

Обозначение части границ		Горизонтальное проложение (S), м	Описание прохождения части границ	Сведения о согласовании местоположения границ (согласовано/спорное)
от т.	до т.			
1	2	3	4	5
н365У	н367У	47.60	-	-
н367У	н368У	114.89	-	-
н368У	н366У	48.37	-	-
н366У	н365У	114.78	-	-

3. Сведения о характеристиках уточняемого земельного участка с кадастровым номером 21:10:190701:26 :

№ п/п	Наименование характеристики земельного участка	Значение характеристики
1	2	3
1.	Адрес земельного участка	-
1.1.	Сведения о местоположении земельного участка (при отсутствии адреса) в структурированном в соответствии с федеральной информационной адресной системой виде	Российская Федерация, Чувашская Республика (Чувашия), район Ибресинский, сельское поселение Малокармалинское, поселок Липовка, улица Школьная, дом 54
1.2.	Дополнительные сведения о местоположении земельного участка	-
2.	Площадь земельного участка ± величина погрешности определения (вычисления) площади (P ± ΔP), м2	5500 ± 26
3.	Формула, примененная для вычисления предельной погрешности определения площади земельного участка, с подставленными значениями и итоговые (вычисленные) значения (ΔP), м2	$\Delta P = 3.5 * Mt * \sqrt{P} = 3.5 * 0,1 * \sqrt{5500} = 26$

3. Сведения о характеристиках уточняемого земельного участка с кадастровым номером 21:10:190701:26 :		
№ п/п	Наименование характеристики земельного участка	Значение характеристики
1	2	3
4.	Площадь земельного участка согласно сведениям Единого государственного реестра недвижимости (Ркад), м2	5500
5.	Оценка расхождения Р и Ркад (Р - Ркад), м2	-
6.	Предельные минимальный и максимальный размеры земельного участка (Рмин и Рмакс), м2	- -
7.	Вид (виды) разрешенного использования	-
7.1.	Дополнительные сведения об использовании земельного участка	-
8.	Кадастровый или иной государственный учетный номер (инвентарный) здания, сооружения, объекта незавершенного строительства, расположенного на земельном участке	21:10:190701:193 21:10:190701:209 21:10:000000:2534
9.	Сведения о земельных участках (землях общего пользования, территории общего пользования), посредством которых обеспечивается доступ	Земли общего пользования
10.	Иные сведения	-
4. Пояснения к сведениям об уточняемом земельном участке с кадастровым номером 21:10:190701:26 :		
1.	-	

Сведения об уточняемых земельных участках

1. Сведения о характерных точках границы уточняемого земельного участка с кадастровым номером 21:10:190701:27 :

Система координат МСК-21, зона 1					Зона №1		
Обозначение характерных точек границ	Координаты, м				Метод определения координат	Формулы, примененные для расчета средней квадратической погрешности определения координат характерных точек границ (Mt), с подставленными в такие формулы значениями и итоговые (вычисленные) значения Mt, м	Описание закрепления точки
	содержатся в Едином государственном реестре недвижимости		определены в результате выполнения комплексных кадастровых работ				
	X	Y	X	Y			
1	2	3	4	5	6	7	8
						-	
н369У	-	-	294716.20	1220879.20	-	-	-
н370У	-	-	294596.46	1220869.80	-	-	-
н371У	-	-	294597.71	1220826.12	-	-	-
н372У	-	-	294717.89	1220833.05	-	-	-
н369У	-	-	294716.20	1220879.20	-	-	-

2. Сведения о частях границ уточняемого земельного участка с кадастровым номером 21:10:190701:27 :

Обозначение части границ		Горизонтальное проложение (S), м	Описание прохождения части границ	Сведения о согласовании местоположения границ (согласовано/спорное)
от т.	до т.			
1	2	3	4	5
н369У	н370У	120.11	-	-
н370У	н371У	43.70	-	-
н371У	н372У	120.38	-	-
н372У	н369У	46.18	-	-

3. Сведения о характеристиках уточняемого земельного участка с кадастровым номером 21:10:190701:27 :

№ п/п	Наименование характеристики земельного участка	Значение характеристики
1	2	3
1.	Адрес земельного участка	-
1.1.	Сведения о местоположении земельного участка (при отсутствии адреса) в структурированном в соответствии с федеральной информационной адресной системой виде	Российская Федерация, Чувашская Республика (Чувашия), район Ибресинский, сельское поселение Малокармалинское, поселок Липовка, улица Школьная, дом 56
1.2.	Дополнительные сведения о местоположении земельного участка	-
2.	Площадь земельного участка ± величина погрешности определения (вычисления) площади (P ± ΔP), м2	5400 ± 26
3.	Формула, примененная для вычисления предельной погрешности определения площади земельного участка, с подставленными значениями и итоговые (вычисленные) значения (ΔP), м2	$\Delta P = 3.5 * M_t * \sqrt{P} = 3.5 * 0,1 * \sqrt{5400} = 26$

3. Сведения о характеристиках уточняемого земельного участка с кадастровым номером 21:10:190701:27 :

№ п/п	Наименование характеристики земельного участка	Значение характеристики
1	2	3
4.	Площадь земельного участка согласно сведениям Единого государственного реестра недвижимости (Ркад), м2	5400
5.	Оценка расхождения Р и Ркад (Р - Ркад), м2	-
6.	Предельные минимальный и максимальный размеры земельного участка (Рмин и Рмакс), м2	- -
7.	Вид (виды) разрешенного использования	-
7.1.	Дополнительные сведения об использовании земельного участка	-
8.	Кадастровый или иной государственный учетный номер (инвентарный) здания, сооружения, объекта незавершенного строительства, расположенного на земельном участке	21:10:190701:222
9.	Сведения о земельных участках (землях общего пользования, территории общего пользования), посредством которых обеспечивается доступ	Земли общего пользования
10.	Иные сведения	-

4. Пояснения к сведениям об уточняемом земельном участке с кадастровым номером 21:10:190701:27 :

1.	-
----	---

Сведения об уточняемых земельных участках

1. Сведения о характерных точках границы уточняемого земельного участка с кадастровым номером 21:10:190701:28 :

Система координат МСК-21, зона 1					Зона № 1		
Обозначение характерных точек границ	Координаты, м				Метод определения координат	Формулы, примененные для расчета средней квадратической погрешности определения координат характерных точек границ (Mt), с подставленными в такие формулы значениями и итоговые (вычисленные) значения Mt, м	Описание закрепления точки
	содержатся в Едином государственном реестре недвижимости		определены в результате выполнения комплексных кадастровых работ				
	X	Y	X	Y			
1	2	3	4	5	6	7	8
						-	
н371У	-	-	294597.71	1220826.12	-	-	-
н373У	-	-	294599.10	1220782.48	-	-	-
н374У	-	-	294629.40	1220783.93	-	-	-
н375У	-	-	294718.02	1220788.09	-	-	-
н372У	-	-	294717.89	1220833.05	-	-	-
н371У	-	-	294597.71	1220826.12	-	-	-

2. Сведения о частях границ уточняемого земельного участка с кадастровым номером 21:10:190701:28 :

Обозначение части границ		Горизонтальное проложение (S), м	Описание прохождения части границ	Сведения о согласовании местоположения границ (согласовано/спорное)
от т.	до т.			
1	2	3	4	5
н371У	н373У	43.66	-	-
н373У	н374У	30.33	-	-
н374У	н375У	88.72	-	-
н375У	н372У	44.96	-	-
н372У	н371У	120.38	-	-

3. Сведения о характеристиках уточняемого земельного участка с кадастровым номером 21:10:190701:28 :

№ п/п	Наименование характеристики земельного участка	Значение характеристики
1	2	3
1.	Адрес земельного участка	-
1.1.	Сведения о местоположении земельного участка (при отсутствии адреса) в структурированном в соответствии с федеральной информационной адресной системой виде	Российская Федерация, Чувашская Республика (Чувашия), район Ибресинский, сельское поселение Малокармалинское, поселок Липовка, улица Школьная, дом 58
1.2.	Дополнительные сведения о местоположении земельного участка	-
2.	Площадь земельного участка ± величина погрешности определения (вычисления) площади ($P \pm \Delta P$), м ²	5300 ± 25

3. Сведения о характеристиках уточняемого земельного участка с кадастровым номером 21:10:190701:28 :		
№ п/п	Наименование характеристики земельного участка	Значение характеристики
1	2	3
3.	Формула, примененная для вычисления предельной погрешности определения площади земельного участка, с подставленными значениями и итоговые (вычисленные) значения (ΔP), м ²	$\Delta P=3.5*Mt*\sqrt{P}=3.5*0,1*\sqrt{5300}=25$
4.	Площадь земельного участка согласно сведениям Единого государственного реестра недвижимости (Ркад), м ²	5300
5.	Оценка расхождения Р и Ркад (Р - Ркад), м ²	-
6.	Предельные минимальный и максимальный размеры земельного участка (Рмин и Рмакс), м ²	- -
7.	Вид (виды) разрешенного использования	-
7.1.	Дополнительные сведения об использовании земельного участка	-
8.	Кадастровый или иной государственный учетный номер (инвентарный) здания, сооружения, объекта незавершенного строительства, расположенного на земельном участке	-
9.	Сведения о земельных участках (землях общего пользования, территории общего пользования), посредством которых обеспечивается доступ	Земли общего пользования
10.	Иные сведения	-
4. Пояснения к сведениям об уточняемом земельном участке с кадастровым номером 21:10:190701:28 :		
1.	-	

Сведения об уточняемых земельных участках

1. Сведения о характерных точках границы уточняемого земельного участка с кадастровым номером 21:10:190701:29 :

Система координат МСК-21, зона 1					Зона № 1		
Обозначение характерных точек границ	Координаты, м				Метод определения координат	Формулы, примененные для расчета средней квадратической погрешности определения координат характерных точек границ (M _t), с подставленными в такие формулы значениями и итоговые (вычисленные) значения M _t , м	Описание закрепле ния точки
	содержатся в Едином государственном реестре недвижимости		определены в результате выполнения комплексных кадастровых работ				
	X	Y	X	Y			
1	2	3	4	5	6	7	8
Внешний контур						-	
н376У	-	-	294719.69	1220746.45	-	-	-
н375У	-	-	294718.02	1220788.09	-	-	-
н374У	-	-	294629.40	1220783.93	-	-	-
н377У	-	-	294630.40	1220740.28	-	-	-
н376У	-	-	294719.69	1220746.45	-	-	-
Внутренний контур						-	
н378У	-	-	294695.06	1220757.98	-	-	-
н379У	-	-	294689.51	1220757.69	-	-	-
н380У	-	-	294690.08	1220747.24	-	-	-
н381У	-	-	294687.60	1220747.16	-	-	-
н382У	-	-	294684.78	1220746.97	-	-	-
н383У	-	-	294681.71	1220746.68	-	-	-
н384У	-	-	294677.23	1220746.43	-	-	-
н385У	-	-	294676.86	1220750.93	-	-	-
н386У	-	-	294681.33	1220751.19	-	-	-
н387У	-	-	294683.38	1220751.39	-	-	-
н388У	-	-	294683.86	1220757.38	-	-	-
н389У	-	-	294683.47	1220763.32	-	-	-
н390У	-	-	294686.58	1220763.49	-	-	-
н391У	-	-	294686.32	1220768.32	-	-	-
н392У	-	-	294694.35	1220768.83	-	-	-
н393У	-	-	294694.67	1220763.92	-	-	-
н378У	-	-	294695.06	1220757.98	-	-	-

2. Сведения о частях границ уточняемого земельного участка с кадастровым номером 21:10:190701:29 :

Обозначение части границ		Горизонтальное проложение (S), м	Описание прохождения части границ	Сведения о согласовании местоположения границ (согласовано/спорное)
от т.	до т.			
1	2	3	4	5
Внешний контур				

2. Сведения о частях границ уточняемого земельного участка с кадастровым номером 21:10:190701:29 :

Обозначение части границ		Горизонтальное проложение (S), м	Описание прохождения части границ	Сведения о согласовании местоположения границ (согласовано/спорное)
от т.	до т.			
1	2	3	4	5
н376У	н375У	41.67	-	-
н375У	н374У	88.72	-	-
н374У	н377У	43.66	-	-
н377У	н376У	89.50	-	-
Внутренний контур				
н378У	н379У	5.56	-	-
н379У	н380У	10.47	-	-
н380У	н381У	2.48	-	-
н381У	н382У	2.83	-	-
н382У	н383У	3.08	-	-
н383У	н384У	4.49	-	-
н384У	н385У	4.52	-	-
н385У	н386У	4.48	-	-
н386У	н387У	2.06	-	-
н387У	н388У	6.01	-	-
н388У	н389У	5.95	-	-
н389У	н390У	3.11	-	-
н390У	н391У	4.84	-	-
н391У	н392У	8.05	-	-
н392У	н393У	4.92	-	-
н393У	н378У	5.95	-	-

3. Сведения о характеристиках уточняемого земельного участка с кадастровым номером 21:10:190701:29 :

№ п/п	Наименование характеристики земельного участка	Значение характеристики
1	2	3
1.	Адрес земельного участка	-
1.1.	Сведения о местоположении земельного участка (при отсутствии адреса) в структурированном в соответствии с федеральной информационной адресной системой виде	Российская Федерация, Чувашская Республика (Чувашия), район Ибресинский, сельское поселение Малокармалинское, поселок Липовка, улица Школьная, дом 60
1.2.	Дополнительные сведения о местоположении земельного участка	-
2.	Площадь земельного участка ± величина погрешности определения (вычисления) площади ($P \pm \Delta P$), м ²	3600 ± 21
3.	Формула, примененная для вычисления предельной погрешности определения площади земельного участка, с подставленными значениями и итоговые (вычисленные) значения (ΔP), м ²	$\Delta P = 3.5 * M_t * \sqrt{P} = 3.5 * 0,1 * \sqrt{3600} = 21$
4.	Площадь земельного участка согласно сведениям Единого государственного реестра недвижимости (Р _{кад}), м ²	3600
5.	Оценка расхождения P и Р _{кад} (P - Р _{кад}), м ²	-

3. Сведения о характеристиках уточняемого земельного участка с кадастровым номером 21:10:190701:29 :		
№ п/п	Наименование характеристики земельного участка	Значение характеристики
1	2	3
6.	Предельные минимальный и максимальный размеры земельного участка (Рмин и Рмакс), м2	-
7.	Вид (виды) разрешенного использования	-
7.1.	Дополнительные сведения об использовании земельного участка	-
8.	Кадастровый или иной государственный учетный номер (инвентарный) здания, сооружения, объекта незавершенного строительства, расположенного на земельном участке	-
9.	Сведения о земельных участках (землях общего пользования, территории общего пользования), посредством которых обеспечивается доступ	Земли общего пользования
10.	Иные сведения	-

4. Пояснения к сведениям об уточняемом земельном участке с кадастровым номером 21:10:190701:29 :

1.	-

Сведения об уточняемых земельных участках

1. Сведения о характерных точках границы уточняемого земельного участка с кадастровым номером 21:10:190701:30 :

Система координат МСК-21, зона 1					Зона №1		
Обозначение характерных точек границ	Координаты, м				Метод определения координат	Формулы, примененные для расчета средней квадратической погрешности определения координат характерных точек границ (Mt), с подставленными в такие формулы значениями и итоговые (вычисленные) значения Mt, м	Описание закрепления точки
	содержатся в Едином государственном реестре недвижимости		определены в результате выполнения комплексных кадастровых работ				
	X	Y	X	Y			
1	2	3	4	5	6	7	8
Внешний контур						-	
н394У	-	-	294720.86	1220702.32	-	-	-
н376У	-	-	294719.69	1220746.45	-	-	-
н377У	-	-	294630.40	1220740.28	-	-	-
н395У	-	-	294600.20	1220738.19	-	-	-
н396У	-	-	294602.60	1220691.75	-	-	-
н394У	-	-	294720.86	1220702.32	-	-	-
Внутренний контур						-	
н397У	-	-	294624.62	1220719.06	-	-	-
н398У	-	-	294624.38	1220718.97	-	-	-
н399У	-	-	294624.28	1220719.21	-	-	-
н400У	-	-	294624.53	1220719.30	-	-	-
н397У	-	-	294624.62	1220719.06	-	-	-

2. Сведения о частях границ уточняемого земельного участка с кадастровым номером 21:10:190701:30 :

Обозначение части границ		Горизонтальное проложение (S), м	Описание прохождения части границ	Сведения о согласовании местоположения границ (согласовано/спорное)
от т.	до т.			
1	2	3	4	5
Внешний контур				
н394У	н376У	44.15	-	-
н376У	н377У	89.50	-	-
н377У	н395У	30.27	-	-
н395У	н396У	46.50	-	-
н396У	н394У	118.73	-	-
Внутренний контур				
н397У	н398У	0.26	-	-
н398У	н399У	0.26	-	-
н399У	н400У	0.27	-	-
н400У	н397У	0.26	-	-

3. Сведения о характеристиках уточняемого земельного участка с кадастровым номером 21:10:190701:30 :		
№ п/п	Наименование характеристики земельного участка	Значение характеристики
1	2	3
1.	Адрес земельного участка	-
1.1.	Сведения о местоположении земельного участка (при отсутствии адреса) в структурированном в соответствии с федеральной информационной адресной системой виде	Российская Федерация, Чувашская Республика (Чувашия), район Ибресинский, сельское поселение Малокармалинское, поселок Липовка, улица Школьная, дом 62
1.2.	Дополнительные сведения о местоположении земельного участка	-
2.	Площадь земельного участка \pm величина погрешности определения (вычисления) площади ($P \pm \Delta P$), м ²	5400 \pm 26
3.	Формула, примененная для вычисления предельной погрешности определения площади земельного участка, с подставленными значениями и итоговые (вычисленные) значения (ΔP), м ²	$\Delta P = 3.5 * M_t * \sqrt{P} = 3.5 * 0,1 * \sqrt{5400} = 26$
4.	Площадь земельного участка согласно сведениям Единого государственного реестра недвижимости ($P_{\text{кад}}$), м ²	5400
5.	Оценка расхождения P и $P_{\text{кад}}$ ($P - P_{\text{кад}}$), м ²	-
6.	Предельные минимальный и максимальный размеры земельного участка ($P_{\text{мин}}$ и $P_{\text{макс}}$), м ²	- -
7.	Вид (виды) разрешенного использования	-
7.1.	Дополнительные сведения об использовании земельного участка	-
8.	Кадастровый или иной государственный учетный номер (инвентарный) здания, сооружения, объекта незавершенного строительства, расположенного на земельном участке	21:10:190701:210
9.	Сведения о земельных участках (землях общего пользования, территории общего пользования), посредством которых обеспечивается доступ	Земли общего пользования
10.	Иные сведения	-
4. Пояснения к сведениям об уточняемом земельном участке с кадастровым номером 21:10:190701:30 :		
1.	-	

Сведения об уточняемых земельных участках

1. Сведения о характерных точках границы уточняемого земельного участка с кадастровым номером 21:10:190701:31 :

Система координат МСК-21, зона 1					Зона №1		
Обозначение характерных точек границ	Координаты, м				Метод определения координат	Формулы, примененные для расчета средней квадратической погрешности определения координат характерных точек границ (Mt), с подставленными в такие формулы значениями и итоговые (вычисленные) значения Mt, м	Описание закрепления точки
	содержатся в Едином государственном реестре недвижимости		определены в результате выполнения комплексных кадастровых работ				
	X	Y	X	Y			
1	2	3	4	5	6	7	8
						-	
н401У	-	-	294720.95	1220658.65	-	-	-
н394У	-	-	294720.86	1220702.32	-	-	-
н396У	-	-	294602.60	1220691.75	-	-	-
н402У	-	-	294605.14	1220648.50	-	-	-
н401У	-	-	294720.95	1220658.65	-	-	-

2. Сведения о частях границ уточняемого земельного участка с кадастровым номером 21:10:190701:31 :

Обозначение части границ		Горизонтальное проложение (S), м	Описание прохождения части границ	Сведения о согласовании местоположения границ (согласовано/спорное)
от т.	до т.			
1	2	3	4	5
н401У	н394У	43.67	-	-
н394У	н396У	118.73	-	-
н396У	н402У	43.32	-	-
н402У	н401У	116.25	-	-

3. Сведения о характеристиках уточняемого земельного участка с кадастровым номером 21:10:190701:31 :

№ п/п	Наименование характеристики земельного участка	Значение характеристики
1	2	3
1.	Адрес земельного участка	-
1.1.	Сведения о местоположении земельного участка (при отсутствии адреса) в структурированном в соответствии с федеральной информационной адресной системой виде	Российская Федерация, Чувашская Республика (Чувашия), район Ибресинский, сельское поселение Малокармалинское, поселок Липовка, улица Школьная, дом 64
1.2.	Дополнительные сведения о местоположении земельного участка	-
2.	Площадь земельного участка ± величина погрешности определения (вычисления) площади (P ± ΔP), м ²	5100 ± 25
3.	Формула, примененная для вычисления предельной погрешности определения площади земельного участка, с подставленными значениями и итоговые (вычисленные) значения (ΔP), м ²	$\Delta P = 3.5 * M_t * \sqrt{P} = 3.5 * 0,1 * \sqrt{5100} = 25$

3. Сведения о характеристиках уточняемого земельного участка с кадастровым номером 21:10:190701:31 :

№ п/п	Наименование характеристики земельного участка	Значение характеристики
1	2	3
4.	Площадь земельного участка согласно сведениям Единого государственного реестра недвижимости (Ркад), м2	5100
5.	Оценка расхождения Р и Ркад (Р - Ркад), м2	-
6.	Предельные минимальный и максимальный размеры земельного участка (Рмин и Рмакс), м2	- -
7.	Вид (виды) разрешенного использования	-
7.1.	Дополнительные сведения об использовании земельного участка	-
8.	Кадастровый или иной государственный учетный номер (инвентарный) здания, сооружения, объекта незавершенного строительства, расположенного на земельном участке	21:10:190701:211
9.	Сведения о земельных участках (землях общего пользования, территории общего пользования), посредством которых обеспечивается доступ	Земли общего пользования
10.	Иные сведения	-

4. Пояснения к сведениям об уточняемом земельном участке с кадастровым номером 21:10:190701:31 :

1. -

Сведения об уточняемых земельных участках

1. Сведения о характерных точках границы уточняемого земельного участка с кадастровым номером 21:10:190701:32 :

Система координат МСК-21, зона 1					Зона № 1		
Обозначение характерных точек границ	Координаты, м				Метод определения координат	Формулы, примененные для расчета средней квадратической погрешности определения координат характерных точек границ (Mt), с подставленными в такие формулы значениями и итоговые (вычисленные) значения Mt, м	Описание закрепления точки
	содержатся в Едином государственном реестре недвижимости		определены в результате выполнения комплексных кадастровых работ				
	X	Y	X	Y			
1	2	3	4	5	6	7	8
						-	
н403У	-	-	294709.40	1222129.04	-	-	-
н404У	-	-	294709.23	1222087.79	-	-	-
н405У	-	-	294794.75	1222087.86	-	-	-
н406У	-	-	294793.67	1222131.28	-	-	-
н407У	-	-	294723.37	1222129.54	-	-	-
н403У	-	-	294709.40	1222129.04	-	-	-

2. Сведения о частях границ уточняемого земельного участка с кадастровым номером 21:10:190701:32 :

Обозначение части границ		Горизонтальное проложение (S), м	Описание прохождения части границ	Сведения о согласовании местоположения границ (согласовано/спорное)
от т.	до т.			
1	2	3	4	5
н403У	н404У	41.25	-	-
н404У	н405У	85.52	-	-
н405У	н406У	43.43	-	-
н406У	н407У	70.32	-	-
н407У	н403У	13.98	-	-

3. Сведения о характеристиках уточняемого земельного участка с кадастровым номером 21:10:190701:32 :

№ п/п	Наименование характеристики земельного участка	Значение характеристики
1	2	3
1.	Адрес земельного участка	-
1.1.	Сведения о местоположении земельного участка (при отсутствии адреса) в структурированном в соответствии с федеральной информационной адресной системой виде	Российская Федерация, Чувашская Республика (Чувашия), район Ибресинский, сельское поселение Малокармалинское, поселок Липовка, улица Школьная, дом 3
1.2.	Дополнительные сведения о местоположении земельного участка	-
2.	Площадь земельного участка ± величина погрешности определения (вычисления) площади ($P \pm \Delta P$), м ²	3600 ± 21

3. Сведения о характеристиках уточняемого земельного участка с кадастровым номером 21:10:190701:32 :		
№ п/п	Наименование характеристики земельного участка	Значение характеристики
1	2	3
3.	Формула, примененная для вычисления предельной погрешности определения площади земельного участка, с подставленными значениями и итоговые (вычисленные) значения (ΔP), м ²	$\Delta P=3.5*Mt*\sqrt{P}=3.5*0,1*\sqrt{3600}=21$
4.	Площадь земельного участка согласно сведениям Единого государственного реестра недвижимости (Ркад), м ²	3600
5.	Оценка расхождения Р и Ркад (Р - Ркад), м ²	-
6.	Предельные минимальный и максимальный размеры земельного участка (Рмин и Рмакс), м ²	- -
7.	Вид (виды) разрешенного использования	-
7.1.	Дополнительные сведения об использовании земельного участка	-
8.	Кадастровый или иной государственный учетный номер (инвентарный) здания, сооружения, объекта незавершенного строительства, расположенного на земельном участке	21:10:190701:206 21:10:000000:2534
9.	Сведения о земельных участках (землях общего пользования, территории общего пользования), посредством которых обеспечивается доступ	Земли общего пользования
10.	Иные сведения	-
4. Пояснения к сведениям об уточняемом земельном участке с кадастровым номером 21:10:190701:32 :		
1.	-	

Сведения об уточняемых земельных участках

1. Сведения о характерных точках границы уточняемого земельного участка с кадастровым номером 21:10:190701:33 :

Система координат МСК-21, зона 1					Зона №1		
Обозначение характерных точек границ	Координаты, м				Метод определения координат	Формулы, примененные для расчета средней квадратической погрешности определения координат характерных точек границ (Mt), с подставленными в такие формулы значениями и итоговые (вычисленные) значения Mt, м	Описание закрепления точки
	содержатся в Едином государственном реестре недвижимости		определены в результате выполнения комплексных кадастровых работ				
	X	Y	X	Y			
1	2	3	4	5	6	7	8
						-	
н404У	-	-	294709.23	1222087.79	-	-	-
н408У	-	-	294710.24	1222044.69	-	-	-
н409У	-	-	294794.65	1222046.22	-	-	-
н405У	-	-	294794.75	1222087.86	-	-	-
н404У	-	-	294709.23	1222087.79	-	-	-

2. Сведения о частях границ уточняемого земельного участка с кадастровым номером 21:10:190701:33 :

Обозначение части границ		Горизонтальное проложение (S), м	Описание прохождения части границ	Сведения о согласовании местоположения границ (согласовано/спорное)
от т.	до т.			
1	2	3	4	5
н404У	н408У	43.11	-	-
н408У	н409У	84.42	-	-
н409У	н405У	41.64	-	-
н405У	н404У	85.52	-	-

3. Сведения о характеристиках уточняемого земельного участка с кадастровым номером 21:10:190701:33 :

№ п/п	Наименование характеристики земельного участка	Значение характеристики
1	2	3
1.	Адрес земельного участка	-
1.1.	Сведения о местоположении земельного участка (при отсутствии адреса) в структурированном в соответствии с федеральной информационной адресной системой виде	Российская Федерация, Чувашская Республика (Чувашия), район Ибресинский, сельское поселение Малокармалинское, поселок Липовка, улица Школьная, дом 5
1.2.	Дополнительные сведения о местоположении земельного участка	-
2.	Площадь земельного участка ± величина погрешности определения (вычисления) площади (P ± ΔP), м2	3600 ± 21
3.	Формула, примененная для вычисления предельной погрешности определения площади земельного участка, с подставленными значениями и итоговые (вычисленные) значения (ΔP), м2	$\Delta P = 3.5 * Mt * \sqrt{P} = 3.5 * 0,1 * \sqrt{3600} = 21$

3. Сведения о характеристиках уточняемого земельного участка с кадастровым номером 21:10:190701:33 :

№ п/п	Наименование характеристики земельного участка	Значение характеристики
1	2	3
4.	Площадь земельного участка согласно сведениям Единого государственного реестра недвижимости (Ркад), м2	3600
5.	Оценка расхождения Р и Ркад (Р - Ркад), м2	-
6.	Предельные минимальный и максимальный размеры земельного участка (Рмин и Рмакс), м2	- -
7.	Вид (виды) разрешенного использования	-
7.1.	Дополнительные сведения об использовании земельного участка	-
8.	Кадастровый или иной государственный учетный номер (инвентарный) здания, сооружения, объекта незавершенного строительства, расположенного на земельном участке	21:10:190701:208 21:10:000000:2534
9.	Сведения о земельных участках (землях общего пользования, территории общего пользования), посредством которых обеспечивается доступ	Земли общего пользования
10.	Иные сведения	-

4. Пояснения к сведениям об уточняемом земельном участке с кадастровым номером 21:10:190701:33 :

1.	-
----	---

Сведения об уточняемых земельных участках

1. Сведения о характерных точках границы уточняемого земельного участка с кадастровым номером 21:10:190701:40 :

Система координат МСК-21, зона 1					Зона №1		
Обозначение характерных точек границ	Координаты, м				Метод определения координат	Формулы, примененные для расчета средней квадратической погрешности определения координат характерных точек границ (M _t), с подставленными в такие формулы значениями и итоговые (вычисленные) значения M _t , м	Описание закрепления точки
	содержатся в Едином государственном реестре недвижимости		определены в результате выполнения комплексных кадастровых работ				
	X	Y	X	Y			
1	2	3	4	5	6	7	8
						-	
н410У	-	-	294720.90	1221680.47	-	-	-
н411У	-	-	294721.95	1221638.01	-	-	-
н412У	-	-	294807.27	1221642.01	-	-	-
н413У	-	-	294806.84	1221680.68	-	-	-
н414У	-	-	294772.97	1221681.02	-	-	-
н415У	-	-	294760.45	1221681.15	-	-	-
н410У	-	-	294720.90	1221680.47	-	-	-

2. Сведения о частях границ уточняемого земельного участка с кадастровым номером 21:10:190701:40 :

Обозначение части границ		Горизонтальное проложение (S), м	Описание прохождения части границ	Сведения о согласовании местоположения границ (согласовано/спорное)
от т.	до т.			
1	2	3	4	5
н410У	н411У	42.47	-	-
н411У	н412У	85.41	-	-
н412У	н413У	38.67	-	-
н413У	н414У	33.87	-	-
н414У	н415У	12.52	-	-
н415У	н410У	39.56	-	-

3. Сведения о характеристиках уточняемого земельного участка с кадастровым номером 21:10:190701:40 :

№ п/п	Наименование характеристики земельного участка	Значение характеристики
1	2	3
1.	Адрес земельного участка	-
1.1.	Сведения о местоположении земельного участка (при отсутствии адреса) в структурированном в соответствии с федеральной информационной адресной системой виде	Российская Федерация, Чувашская Республика (Чувашия), район Ибресинский, сельское поселение Малокармалинское, поселок Липовка, улица Школьная, дом 23
1.2.	Дополнительные сведения о местоположении земельного участка	-

3. Сведения о характеристиках уточняемого земельного участка с кадастровым номером 21:10:190701:40 :		
№ п/п	Наименование характеристики земельного участка	Значение характеристики
1	2	3
2.	Площадь земельного участка \pm величина погрешности определения (вычисления) площади ($P \pm \Delta P$), м ²	3500 \pm 21
3.	Формула, примененная для вычисления предельной погрешности определения площади земельного участка, с подставленными значениями и итоговые (вычисленные) значения (ΔP), м ²	$\Delta P = 3.5 * M_t * \sqrt{P} = 3.5 * 0,1 * \sqrt{3500} = 21$
4.	Площадь земельного участка согласно сведениям Единого государственного реестра недвижимости (Р _{кад}), м ²	3500
5.	Оценка расхождения Р и Р _{кад} (Р - Р _{кад}), м ²	-
6.	Предельные минимальный и максимальный размеры земельного участка (Р _{мин} и Р _{макс}), м ²	- -
7.	Вид (виды) разрешенного использования	-
7.1.	Дополнительные сведения об использовании земельного участка	-
8.	Кадастровый или иной государственный учетный номер (инвентарный) здания, сооружения, объекта незавершенного строительства, расположенного на земельном участке	21:10:190701:220
9.	Сведения о земельных участках (землях общего пользования, территории общего пользования), посредством которых обеспечивается доступ	Земли общего пользования
10.	Иные сведения	-
4. Пояснения к сведениям об уточняемом земельном участке с кадастровым номером 21:10:190701:40 :		
1.	-	

Сведения об уточняемых земельных участках

1. Сведения о характерных точках границы уточняемого земельного участка с кадастровым номером 21:10:190701:41 :

Система координат МСК-21, зона 1					Зона № 1		
Обозначение характерных точек границ	Координаты, м				Метод определения координат	Формулы, примененные для расчета средней квадратической погрешности определения координат характерных точек границ (Mt), с подставленными в такие формулы значениями и итоговые (вычисленные) значения Mt, м	Описание закрепления точки
	содержатся в Едином государственном реестре недвижимости		определены в результате выполнения комплексных кадастровых работ				
	X	Y	X	Y			
1	2	3	4	5	6	7	8
						-	
н416У	-	-	294806.65	1221587.33	-	-	-
н417У	-	-	294806.06	1221629.45	-	-	-
н418У	-	-	294752.62	1221627.98	-	-	-
н419У	-	-	294724.02	1221625.58	-	-	-
н420У	-	-	294725.18	1221585.63	-	-	-
н416У	-	-	294806.65	1221587.33	-	-	-

2. Сведения о частях границ уточняемого земельного участка с кадастровым номером 21:10:190701:41 :

Обозначение части границ		Горизонтальное проложение (S), м	Описание прохождения части границ	Сведения о согласовании местоположения границ (согласовано/спорное)
от т.	до т.			
1	2	3	4	5
н416У	н417У	42.12	-	-
н417У	н418У	53.46	-	-
н418У	н419У	28.70	-	-
н419У	н420У	39.97	-	-
н420У	н416У	81.49	-	-

3. Сведения о характеристиках уточняемого земельного участка с кадастровым номером 21:10:190701:41 :

№ п/п	Наименование характеристики земельного участка	Значение характеристики
1	2	3
1.	Адрес земельного участка	-
1.1.	Сведения о местоположении земельного участка (при отсутствии адреса) в структурированном в соответствии с федеральной информационной адресной системой виде	Российская Федерация, Чувашская Республика (Чувашия), район Ибресинский, сельское поселение Малокармалинское, поселок Липовка, улица Школьная, дом 25
1.2.	Дополнительные сведения о местоположении земельного участка	-
2.	Площадь земельного участка ± величина погрешности определения (вычисления) площади ($P \pm \Delta P$), м ²	3400 ± 20

3. Сведения о характеристиках уточняемого земельного участка с кадастровым номером 21:10:190701:41 :		
№ п/п	Наименование характеристики земельного участка	Значение характеристики
1	2	3
3.	Формула, примененная для вычисления предельной погрешности определения площади земельного участка, с подставленными значениями и итоговые (вычисленные) значения (ΔP), м ²	$\Delta P = 3.5 * M_t * \sqrt{P} = 3.5 * 0,1 * \sqrt{3400} = 20$
4.	Площадь земельного участка согласно сведениям Единого государственного реестра недвижимости (Ркад), м ²	3400
5.	Оценка расхождения Р и Ркад (Р - Ркад), м ²	-
6.	Предельные минимальный и максимальный размеры земельного участка (Рмин и Рмакс), м ²	- -
7.	Вид (виды) разрешенного использования	-
7.1.	Дополнительные сведения об использовании земельного участка	-
8.	Кадастровый или иной государственный учетный номер (инвентарный) здания, сооружения, объекта незавершенного строительства, расположенного на земельном участке	21:10:190701:186
9.	Сведения о земельных участках (землях общего пользования, территории общего пользования), посредством которых обеспечивается доступ	Земли общего пользования
10.	Иные сведения	-
4. Пояснения к сведениям об уточняемом земельном участке с кадастровым номером 21:10:190701:41 :		
1.	-	

Сведения об уточняемых земельных участках

1. Сведения о характерных точках границы уточняемого земельного участка с кадастровым номером 21:10:190701:42 :

Система координат МСК-21, зона 1					Зона №1		
Обозначение характерных точек границ	Координаты, м				Метод определения координат	Формулы, примененные для расчета средней квадратической погрешности определения координат характерных точек границ (Mt), с подставленными в такие формулы значениями и итоговые (вычисленные) значения Mt, м	Описание закрепления точки
	содержатся в Едином государственном реестре недвижимости		определены в результате выполнения комплексных кадастровых работ				
	X	Y	X	Y			
1	2	3	4	5	6	7	8
						-	
н420У	-	-	294725.18	1221585.63	-	-	-
н421У	-	-	294726.81	1221542.95	-	-	-
н422У	-	-	294807.33	1221543.62	-	-	-
н416У	-	-	294806.65	1221587.33	-	-	-
н420У	-	-	294725.18	1221585.63	-	-	-

2. Сведения о частях границ уточняемого земельного участка с кадастровым номером 21:10:190701:42 :

Обозначение части границ		Горизонтальное проложение (S), м	Описание прохождения части границ	Сведения о согласовании местоположения границ (согласовано/спорное)
от т.	до т.			
1	2	3	4	5
н420У	н421У	42.71	-	-
н421У	н422У	80.52	-	-
н422У	н416У	43.72	-	-
н416У	н420У	81.49	-	-

3. Сведения о характеристиках уточняемого земельного участка с кадастровым номером 21:10:190701:42 :

№ п/п	Наименование характеристики земельного участка	Значение характеристики
1	2	3
1.	Адрес земельного участка	-
1.1.	Сведения о местоположении земельного участка (при отсутствии адреса) в структурированном в соответствии с федеральной информационной адресной системой виде	Российская Федерация, Чувашская Республика (Чувашия), район Ибресинский, сельское поселение Малокармалинское, поселок Липовка, улица Школьная, дом 27
1.2.	Дополнительные сведения о местоположении земельного участка	-
2.	Площадь земельного участка ± величина погрешности определения (вычисления) площади ($P \pm \Delta P$), м ²	3500 ± 21
3.	Формула, примененная для вычисления предельной погрешности определения площади земельного участка, с подставленными значениями и итоговые (вычисленные) значения (ΔP), м ²	$\Delta P = 3.5 * Mt * \sqrt{P} = 3.5 * 0,1 * \sqrt{3500} = 21$

3. Сведения о характеристиках уточняемого земельного участка с кадастровым номером 21:10:190701:42 :

№ п/п	Наименование характеристики земельного участка	Значение характеристики
1	2	3
4.	Площадь земельного участка согласно сведениям Единого государственного реестра недвижимости (Ркад), м2	3500
5.	Оценка расхождения Р и Ркад (Р - Ркад), м2	-
6.	Предельные минимальный и максимальный размеры земельного участка (Рмин и Рмакс), м2	- -
7.	Вид (виды) разрешенного использования	-
7.1.	Дополнительные сведения об использовании земельного участка	-
8.	Кадастровый или иной государственный учетный номер (инвентарный) здания, сооружения, объекта незавершенного строительства, расположенного на земельном участке	-
9.	Сведения о земельных участках (землях общего пользования, территории общего пользования), посредством которых обеспечивается доступ	Земли общего пользования
10.	Иные сведения	-

4. Пояснения к сведениям об уточняемом земельном участке с кадастровым номером 21:10:190701:42 :

1.	-
----	---

Сведения об уточняемых земельных участках

1. Сведения о характерных точках границы уточняемого земельного участка с кадастровым номером 21:10:190701:43 :

Система координат МСК-21, зона 1					Зона №1		
Обозначение характерных точек границ	Координаты, м				Метод определения координат	Формулы, примененные для расчета средней квадратической погрешности определения координат характерных точек границ (Mt), с подставленными в такие формулы значениями и итоговые (вычисленные) значения Mt, м	Описание закрепления точки
	содержатся в Едином государственном реестре недвижимости		определены в результате выполнения комплексных кадастровых работ				
	X	Y	X	Y			
1	2	3	4	5	6	7	8
						-	
н421У	-	-	294726.81	1221542.95	-	-	-
н423У	-	-	294728.33	1221500.98	-	-	-
н424У	-	-	294809.73	1221501.62	-	-	-
н422У	-	-	294807.33	1221543.62	-	-	-
н421У	-	-	294726.81	1221542.95	-	-	-

2. Сведения о частях границ уточняемого земельного участка с кадастровым номером 21:10:190701:43 :

Обозначение части границ		Горизонтальное проложение (S), м	Описание прохождения части границ	Сведения о согласовании местоположения границ (согласовано/спорное)
от т.	до т.			
1	2	3	4	5
н421У	н423У	42.00	-	-
н423У	н424У	81.40	-	-
н424У	н422У	42.07	-	-
н422У	н421У	80.52	-	-

3. Сведения о характеристиках уточняемого земельного участка с кадастровым номером 21:10:190701:43 :

№ п/п	Наименование характеристики земельного участка	Значение характеристики
1	2	3
1.	Адрес земельного участка	-
1.1.	Сведения о местоположении земельного участка (при отсутствии адреса) в структурированном в соответствии с федеральной информационной адресной системой виде	Российская Федерация, Чувашская Республика (Чувашия), район Ибресинский, сельское поселение Малокармалинское, поселок Липовка, улица Школьная, дом 29
1.2.	Дополнительные сведения о местоположении земельного участка	-
2.	Площадь земельного участка ± величина погрешности определения (вычисления) площади (P ± ΔP), м ²	3400 ± 20
3.	Формула, примененная для вычисления предельной погрешности определения площади земельного участка, с подставленными значениями и итоговые (вычисленные) значения (ΔP), м ²	$\Delta P = 3.5 * M_t * \sqrt{P} = 3.5 * 0,1 * \sqrt{3400} = 20$

3. Сведения о характеристиках уточняемого земельного участка с кадастровым номером 21:10:190701:43 :

№ п/п	Наименование характеристики земельного участка	Значение характеристики
1	2	3
4.	Площадь земельного участка согласно сведениям Единого государственного реестра недвижимости (Ркад), м2	3400
5.	Оценка расхождения Р и Ркад (Р - Ркад), м2	-
6.	Предельные минимальный и максимальный размеры земельного участка (Рмин и Рмакс), м2	- -
7.	Вид (виды) разрешенного использования	-
7.1.	Дополнительные сведения об использовании земельного участка	-
8.	Кадастровый или иной государственный учетный номер (инвентарный) здания, сооружения, объекта незавершенного строительства, расположенного на земельном участке	-
9.	Сведения о земельных участках (землях общего пользования, территории общего пользования), посредством которых обеспечивается доступ	Земли общего пользования
10.	Иные сведения	-

4. Пояснения к сведениям об уточняемом земельном участке с кадастровым номером 21:10:190701:43 :

1.	-
----	---

Сведения об уточняемых земельных участках

1. Сведения о характерных точках границы уточняемого земельного участка с кадастровым номером 21:10:190701:44 :

Система координат МСК-21, зона 1					Зона №1		
Обозначение характерных точек границ	Координаты, м				Метод определения координат	Формулы, примененные для расчета средней квадратической погрешности определения координат характерных точек границ (Mt), с подставленными в такие формулы значениями и итоговые (вычисленные) значения Mt, м	Описание закрепления точки
	содержатся в Едином государственном реестре недвижимости		определены в результате выполнения комплексных кадастровых работ				
	X	Y	X	Y			
1	2	3	4	5	6	7	8
						-	
н423У	-	-	294728.33	1221500.98	-	-	-
н425У	-	-	294730.53	1221455.44	-	-	-
н426У	-	-	294810.70	1221458.11	-	-	-
н424У	-	-	294809.73	1221501.62	-	-	-
н423У	-	-	294728.33	1221500.98	-	-	-

2. Сведения о частях границ уточняемого земельного участка с кадастровым номером 21:10:190701:44 :

Обозначение части границ		Горизонтальное проложение (S), м	Описание прохождения части границ	Сведения о согласовании местоположения границ (согласовано/спорное)
от т.	до т.			
1	2	3	4	5
н423У	н425У	45.59	-	-
н425У	н426У	80.21	-	-
н426У	н424У	43.52	-	-
н424У	н423У	81.40	-	-

3. Сведения о характеристиках уточняемого земельного участка с кадастровым номером 21:10:190701:44 :

№ п/п	Наименование характеристики земельного участка	Значение характеристики
1	2	3
1.	Адрес земельного участка	-
1.1.	Сведения о местоположении земельного участка (при отсутствии адреса) в структурированном в соответствии с федеральной информационной адресной системой виде	Российская Федерация, Чувашская Республика (Чувашия), район Ибресинский, сельское поселение Малокармалинское, поселок Липовка, улица Школьная, дом 31
1.2.	Дополнительные сведения о местоположении земельного участка	-
2.	Площадь земельного участка ± величина погрешности определения (вычисления) площади (P ± ΔP), м ²	3600 ± 21
3.	Формула, примененная для вычисления предельной погрешности определения площади земельного участка, с подставленными значениями и итоговые (вычисленные) значения (ΔP), м ²	$\Delta P = 3.5 * M_t * \sqrt{P} = 3.5 * 0,1 * \sqrt{3600} = 21$

3. Сведения о характеристиках уточняемого земельного участка с кадастровым номером 21:10:190701:44 :

№ п/п	Наименование характеристики земельного участка	Значение характеристики
1	2	3
4.	Площадь земельного участка согласно сведениям Единого государственного реестра недвижимости (Ркад), м2	3600
5.	Оценка расхождения Р и Ркад (Р - Ркад), м2	-
6.	Предельные минимальный и максимальный размеры земельного участка (Рмин и Рмакс), м2	- -
7.	Вид (виды) разрешенного использования	-
7.1.	Дополнительные сведения об использовании земельного участка	-
8.	Кадастровый или иной государственный учетный номер (инвентарный) здания, сооружения, объекта незавершенного строительства, расположенного на земельном участке	-
9.	Сведения о земельных участках (землях общего пользования, территории общего пользования), посредством которых обеспечивается доступ	Земли общего пользования
10.	Иные сведения	-

4. Пояснения к сведениям об уточняемом земельном участке с кадастровым номером 21:10:190701:44 :

1.	-
----	---

Сведения об уточняемых земельных участках

1. Сведения о характерных точках границы уточняемого земельного участка с кадастровым номером 21:10:190701:45 :

Система координат МСК-21, зона 1					Зона №1		
Обозначение характерных точек границ	Координаты, м				Метод определения координат	Формулы, примененные для расчета средней квадратической погрешности определения координат характерных точек границ (Mt), с подставленными в такие формулы значениями и итоговые (вычисленные) значения Mt, м	Описание закрепления точки
	содержатся в Едином государственном реестре недвижимости		определены в результате выполнения комплексных кадастровых работ				
	X	Y	X	Y			
1	2	3	4	5	6	7	8
						-	
н427У	-	-	294817.62	1221401.34	-	-	-
н428У	-	-	294816.04	1221441.76	-	-	-
н429У	-	-	294731.04	1221439.85	-	-	-
н430У	-	-	294732.03	1221400.58	-	-	-
н427У	-	-	294817.62	1221401.34	-	-	-

2. Сведения о частях границ уточняемого земельного участка с кадастровым номером 21:10:190701:45 :

Обозначение части границ		Горизонтальное проложение (S), м	Описание прохождения части границ	Сведения о согласовании местоположения границ (согласовано/спорное)
от т.	до т.			
1	2	3	4	5
н427У	н428У	40.45	-	-
н428У	н429У	85.02	-	-
н429У	н430У	39.28	-	-
н430У	н427У	85.59	-	-

3. Сведения о характеристиках уточняемого земельного участка с кадастровым номером 21:10:190701:45 :

№ п/п	Наименование характеристики земельного участка	Значение характеристики
1	2	3
1.	Адрес земельного участка	-
1.1.	Сведения о местоположении земельного участка (при отсутствии адреса) в структурированном в соответствии с федеральной информационной адресной системой виде	Российская Федерация, Чувашская Республика (Чувашия), район Ибресинский, сельское поселение Малокармалинское, поселок Липовка, улица Школьная, дом 33
1.2.	Дополнительные сведения о местоположении земельного участка	-
2.	Площадь земельного участка ± величина погрешности определения (вычисления) площади (P ± ΔP), м2	3400 ± 20
3.	Формула, примененная для вычисления предельной погрешности определения площади земельного участка, с подставленными значениями и итоговые (вычисленные) значения (ΔP), м2	$\Delta P = 3.5 * Mt * \sqrt{P} = 3.5 * 0,1 * \sqrt{3400} = 20$

3. Сведения о характеристиках уточняемого земельного участка с кадастровым номером 21:10:190701:45 :

№ п/п	Наименование характеристики земельного участка	Значение характеристики
1	2	3
4.	Площадь земельного участка согласно сведениям Единого государственного реестра недвижимости (Ркад), м2	3400
5.	Оценка расхождения Р и Ркад (Р - Ркад), м2	-
6.	Предельные минимальный и максимальный размеры земельного участка (Рмин и Рмакс), м2	- -
7.	Вид (виды) разрешенного использования	-
7.1.	Дополнительные сведения об использовании земельного участка	-
8.	Кадастровый или иной государственный учетный номер (инвентарный) здания, сооружения, объекта незавершенного строительства, расположенного на земельном участке	21:10:190701:189 21:10:190701:217
9.	Сведения о земельных участках (землях общего пользования, территории общего пользования), посредством которых обеспечивается доступ	Земли общего пользования
10.	Иные сведения	-

4. Пояснения к сведениям об уточняемом земельном участке с кадастровым номером 21:10:190701:45 :

1.	-
----	---

Сведения об уточняемых земельных участках

1. Сведения о характерных точках границы уточняемого земельного участка с кадастровым номером 21:10:190701:78 :

Система координат МСК-21, зона 1					Зона №1		
Обозначение характерных точек границ	Координаты, м				Метод определения координат	Формулы, примененные для расчета средней квадратической погрешности определения координат характерных точек границ (Mt), с подставленными в такие формулы значениями и итоговые (вычисленные) значения Mt, м	Описание закрепления точки
	содержатся в Едином государственном реестре недвижимости		определены в результате выполнения комплексных кадастровых работ				
	X	Y	X	Y			
1	2	3	4	5	6	7	8
						-	
н431У	-	-	294817.95	1221356.55	-	-	-
н427У	-	-	294817.62	1221401.34	-	-	-
н430У	-	-	294732.03	1221400.58	-	-	-
н432У	-	-	294733.38	1221356.06	-	-	-
н431У	-	-	294817.95	1221356.55	-	-	-

2. Сведения о частях границ уточняемого земельного участка с кадастровым номером 21:10:190701:78 :

Обозначение части границ		Горизонтальное проложение (S), м	Описание прохождения части границ	Сведения о согласовании местоположения границ (согласовано/спорное)
от т.	до т.			
1	2	3	4	5
н431У	н427У	44.79	-	-
н427У	н430У	85.59	-	-
н430У	н432У	44.54	-	-
н432У	н431У	84.57	-	-

3. Сведения о характеристиках уточняемого земельного участка с кадастровым номером 21:10:190701:78 :

№ п/п	Наименование характеристики земельного участка	Значение характеристики
1	2	3
1.	Адрес земельного участка	-
1.1.	Сведения о местоположении земельного участка (при отсутствии адреса) в структурированном в соответствии с федеральной информационной адресной системой виде	Российская Федерация, Чувашская Республика (Чувашия), район Ибресинский, сельское поселение Малокармалинское, поселок Липовка, улица Константинова, дом 35
1.2.	Дополнительные сведения о местоположении земельного участка	-
2.	Площадь земельного участка ± величина погрешности определения (вычисления) площади (P ± ΔP), м2	3800 ± 22
3.	Формула, примененная для вычисления предельной погрешности определения площади земельного участка, с подставленными значениями и итоговые (вычисленные) значения (ΔP), м2	$\Delta P = 3.5 * Mt * \sqrt{P} = 3.5 * 0,1 * \sqrt{3800} = 22$

3. Сведения о характеристиках уточняемого земельного участка с кадастровым номером 21:10:190701:78 :

№ п/п	Наименование характеристики земельного участка	Значение характеристики
1	2	3
4.	Площадь земельного участка согласно сведениям Единого государственного реестра недвижимости (Ркад), м2	3800
5.	Оценка расхождения Р и Ркад (Р - Ркад), м2	-
6.	Предельные минимальный и максимальный размеры земельного участка (Рмин и Рмакс), м2	- -
7.	Вид (виды) разрешенного использования	-
7.1.	Дополнительные сведения об использовании земельного участка	-
8.	Кадастровый или иной государственный учетный номер (инвентарный) здания, сооружения, объекта незавершенного строительства, расположенного на земельном участке	-
9.	Сведения о земельных участках (землях общего пользования, территории общего пользования), посредством которых обеспечивается доступ	Земли общего пользования
10.	Иные сведения	-

4. Пояснения к сведениям об уточняемом земельном участке с кадастровым номером 21:10:190701:78 :

1.	-
----	---

Сведения об уточняемых земельных участках

1. Сведения о характерных точках границы уточняемого земельного участка с кадастровым номером 21:10:190701:48 :

Система координат МСК-21, зона 1					Зона №1		
Обозначение характерных точек границ	Координаты, м				Метод определения координат	Формулы, примененные для расчета средней квадратической погрешности определения координат характерных точек границ (Mt), с подставленными в такие формулы значениями и итоговые (вычисленные) значения Mt, м	Описание закрепления точки
	содержатся в Едином государственном реестре недвижимости		определены в результате выполнения комплексных кадастровых работ				
	X	Y	X	Y			
1	2	3	4	5	6	7	8
						-	
н433У	-	-	294817.97	1221316.35	-	-	-
н431У	-	-	294817.95	1221356.55	-	-	-
н432У	-	-	294733.38	1221356.06	-	-	-
н434У	-	-	294733.91	1221313.26	-	-	-
н433У	-	-	294817.97	1221316.35	-	-	-

2. Сведения о частях границ уточняемого земельного участка с кадастровым номером 21:10:190701:48 :

Обозначение части границ		Горизонтальное проложение (S), м	Описание прохождения части границ	Сведения о согласовании местоположения границ (согласовано/спорное)
от т.	до т.			
1	2	3	4	5
н433У	н431У	40.20	-	-
н431У	н432У	84.57	-	-
н432У	н434У	42.80	-	-
н434У	н433У	84.12	-	-

3. Сведения о характеристиках уточняемого земельного участка с кадастровым номером 21:10:190701:48 :

№ п/п	Наименование характеристики земельного участка	Значение характеристики
1	2	3
1.	Адрес земельного участка	-
1.1.	Сведения о местоположении земельного участка (при отсутствии адреса) в структурированном в соответствии с федеральной информационной адресной системой виде	Российская Федерация, Чувашская Республика (Чувашия), район Ибресинский, сельское поселение Малокармалинское, поселок Липовка, улица Школьная, дом 37
1.2.	Дополнительные сведения о местоположении земельного участка	-
2.	Площадь земельного участка ± величина погрешности определения (вычисления) площади ($P \pm \Delta P$), м ²	3500 ± 21
3.	Формула, примененная для вычисления предельной погрешности определения площади земельного участка, с подставленными значениями и итоговые (вычисленные) значения (ΔP), м ²	$\Delta P = 3.5 * Mt * \sqrt{P} = 3.5 * 0,1 * \sqrt{3500} = 21$

3. Сведения о характеристиках уточняемого земельного участка с кадастровым номером 21:10:190701:48 :

№ п/п	Наименование характеристики земельного участка	Значение характеристики
1	2	3
4.	Площадь земельного участка согласно сведениям Единого государственного реестра недвижимости (Ркад), м2	3600
5.	Оценка расхождения Р и Ркад (Р - Ркад), м2	100
6.	Предельные минимальный и максимальный размеры земельного участка (Рмин и Рмакс), м2	- -
7.	Вид (виды) разрешенного использования	-
7.1.	Дополнительные сведения об использовании земельного участка	-
8.	Кадастровый или иной государственный учетный номер (инвентарный) здания, сооружения, объекта незавершенного строительства, расположенного на земельном участке	-
9.	Сведения о земельных участках (землях общего пользования, территории общего пользования), посредством которых обеспечивается доступ	Земли общего пользования
10.	Иные сведения	-

4. Пояснения к сведениям об уточняемом земельном участке с кадастровым номером 21:10:190701:48 :

1.	-
----	---

Сведения об уточняемых земельных участках

1. Сведения о характерных точках границы уточняемого земельного участка с кадастровым номером 21:10:190701:46 :

Система координат МСК-21, зона 1					Зона № 1		
Обозначение характерных точек границ	Координаты, м				Метод определения координат	Формулы, примененные для расчета средней квадратической погрешности определения координат характерных точек границ (Mt), с подставленными в такие формулы значениями и итоговые (вычисленные) значения Mt, м	Описание закрепления точки
	содержатся в Едином государственном реестре недвижимости		определены в результате выполнения комплексных кадастровых работ				
	X	Y	X	Y			
1	2	3	4	5	6	7	8
						-	
н433У	-	-	294817.97	1221316.35	-	-	-
н434У	-	-	294733.91	1221313.26	-	-	-
н435У	-	-	294735.68	1221278.31	-	-	-
н436У	-	-	294754.95	1221271.11	-	-	-
н437У	-	-	294814.93	1221274.00	-	-	-
н433У	-	-	294817.97	1221316.35	-	-	-

2. Сведения о частях границ уточняемого земельного участка с кадастровым номером 21:10:190701:46 :

Обозначение части границ		Горизонтальное проложение (S), м	Описание прохождения части границ	Сведения о согласовании местоположения границ (согласовано/спорное)
от т.	до т.			
1	2	3	4	5
н433У	н434У	84.12	-	-
н434У	н435У	34.99	-	-
н435У	н436У	20.57	-	-
н436У	н437У	60.05	-	-
н437У	н433У	42.46	-	-

3. Сведения о характеристиках уточняемого земельного участка с кадастровым номером 21:10:190701:46 :

№ п/п	Наименование характеристики земельного участка	Значение характеристики
1	2	3
1.	Адрес земельного участка	-
1.1.	Сведения о местоположении земельного участка (при отсутствии адреса) в структурированном в соответствии с федеральной информационной адресной системой виде	Российская Федерация, Чувашская Республика (Чувашия), район Ибресинский, сельское поселение Малокармалинское, поселок Липовка, улица Школьная, дом 39
1.2.	Дополнительные сведения о местоположении земельного участка	-
2.	Площадь земельного участка ± величина погрешности определения (вычисления) площади ($P \pm \Delta P$), м ²	3400 ± 20

3. Сведения о характеристиках уточняемого земельного участка с кадастровым номером 21:10:190701:46 :		
№ п/п	Наименование характеристики земельного участка	Значение характеристики
1	2	3
3.	Формула, примененная для вычисления предельной погрешности определения площади земельного участка, с подставленными значениями и итоговые (вычисленные) значения (ΔP), м ²	$\Delta P = 3.5 * M_t * \sqrt{P} = 3.5 * 0,1 * \sqrt{3400} = 20$
4.	Площадь земельного участка согласно сведениям Единого государственного реестра недвижимости (Ркад), м ²	3400
5.	Оценка расхождения Р и Ркад (Р - Ркад), м ²	-
6.	Предельные минимальный и максимальный размеры земельного участка (Рмин и Рмакс), м ²	- -
7.	Вид (виды) разрешенного использования	-
7.1.	Дополнительные сведения об использовании земельного участка	-
8.	Кадастровый или иной государственный учетный номер (инвентарный) здания, сооружения, объекта незавершенного строительства, расположенного на земельном участке	-
9.	Сведения о земельных участках (землях общего пользования, территории общего пользования), посредством которых обеспечивается доступ	Земли общего пользования
10.	Иные сведения	-

4. Пояснения к сведениям об уточняемом земельном участке с кадастровым номером 21:10:190701:46 :

1.	-
----	---

Сведения об уточняемых земельных участках

1. Сведения о характерных точках границы уточняемого земельного участка с кадастровым номером 21:10:190701:49 :

Система координат МСК-21, зона 1

Зона № 1

Обозначение характерных точек границ	Координаты, м				Метод определения координат	Формулы, примененные для расчета средней квадратической погрешности определения координат характерных точек границ (M _t), с подставленными в такие формулы значениями и итоговые (вычисленные) значения M _t , м	Описание закрепления точки
	содержатся в Едином государственном реестре недвижимости		определены в результате выполнения комплексных кадастровых работ				
	X	Y	X	Y			
1	2	3	4	5	6	7	8
						-	
н438У	-	-	294812.79	1221202.36	-	-	-
н439У	-	-	294812.35	1221220.14	-	-	-
н440У	-	-	294789.37	1221231.45	-	-	-
н441У	-	-	294789.10	1221238.48	-	-	-
н442У	-	-	294759.08	1221254.10	-	-	-
н443У	-	-	294740.98	1221254.40	-	-	-
н444У	-	-	294741.27	1221240.75	-	-	-
н445У	-	-	294737.67	1221240.75	-	-	-
н446У	-	-	294739.67	1221210.25	-	-	-
н438У	-	-	294812.79	1221202.36	-	-	-

2. Сведения о частях границ уточняемого земельного участка с кадастровым номером 21:10:190701:49 :

Обозначение части границ		Горизонтальное проложение (S), м	Описание прохождения части границ	Сведения о согласовании местоположения границ (согласовано/спорное)
от т.	до т.			
1	2	3	4	5
н438У	н439У	17.79	-	-
н439У	н440У	25.61	-	-
н440У	н441У	7.04	-	-
н441У	н442У	33.84	-	-
н442У	н443У	18.10	-	-
н443У	н444У	13.65	-	-
н444У	н445У	3.60	-	-
н445У	н446У	30.57	-	-
н446У	н438У	73.54	-	-

3. Сведения о характеристиках уточняемого земельного участка с кадастровым номером 21:10:190701:49 :

№ п/п	Наименование характеристики земельного участка	Значение характеристики
1	2	3
1.	Адрес земельного участка	-

3. Сведения о характеристиках уточняемого земельного участка с кадастровым номером 21:10:190701:49 :		
№ п/п	Наименование характеристики земельного участка	Значение характеристики
1	2	3
1.1.	Сведения о местоположении земельного участка (при отсутствии адреса) в структурированном в соответствии с федеральной информационной адресной системой виде	Российская Федерация, Чувашская Республика (Чувашия), район Ибресинский, сельское поселение Малокармалинское, поселок Липовка, улица Школьная, дом 41
1.2.	Дополнительные сведения о местоположении земельного участка	-
2.	Площадь земельного участка \pm величина погрешности определения (вычисления) площади ($P \pm \Delta P$), м ²	2600 \pm 18
3.	Формула, примененная для вычисления предельной погрешности определения площади земельного участка, с подставленными значениями и итоговые (вычисленные) значения (ΔP), м ²	$\Delta P = 3.5 * M_t * \sqrt{P} = 3.5 * 0,1 * \sqrt{2600} = 18$
4.	Площадь земельного участка согласно сведениям Единого государственного реестра недвижимости (Ркад), м ²	2600
5.	Оценка расхождения P и Ркад (P - Ркад), м ²	-
6.	Предельные минимальный и максимальный размеры земельного участка (Рмин и Рмакс), м ²	-
7.	Вид (виды) разрешенного использования	-
7.1.	Дополнительные сведения об использовании земельного участка	-
8.	Кадастровый или иной государственный учетный номер (инвентарный) здания, сооружения, объекта незавершенного строительства, расположенного на земельном участке	21:10:190701:199
9.	Сведения о земельных участках (землях общего пользования, территории общего пользования), посредством которых обеспечивается доступ	Земли общего пользования
10.	Иные сведения	-
4. Пояснения к сведениям об уточняемом земельном участке с кадастровым номером 21:10:190701:49 :		
1.	-	

Сведения об уточняемых земельных участках

1. Сведения о характерных точках границы уточняемого земельного участка с кадастровым номером 21:10:190701:50 :

Система координат МСК-21, зона 1					Зона №1		
Обозначение характерных точек границ	Координаты, м				Метод определения координат	Формулы, примененные для расчета средней квадратической погрешности определения координат характерных точек границ (M _t), с подставленными в такие формулы значениями и итоговые (вычисленные) значения M _t , м	Описание закрепления точки
	содержатся в Едином государственном реестре недвижимости		определены в результате выполнения комплексных кадастровых работ				
	X	Y	X	Y			
1	2	3	4	5	6	7	8
						-	
н438У	-	-	294812.79	1221202.36	-	-	-
н446У	-	-	294739.67	1221210.25	-	-	-
н447У	-	-	294739.97	1221176.06	-	-	-
н448У	-	-	294748.64	1221168.66	-	-	-
н449У	-	-	294761.84	1221158.26	-	-	-
н450У	-	-	294812.95	1221151.02	-	-	-
н438У	-	-	294812.79	1221202.36	-	-	-

2. Сведения о частях границ уточняемого земельного участка с кадастровым номером 21:10:190701:50 :

Обозначение части границ		Горизонтальное проложение (S), м	Описание прохождения части границ	Сведения о согласовании местоположения границ (согласовано/спорное)
от т.	до т.			
1	2	3	4	5
н438У	н446У	73.54	-	-
н446У	н447У	34.19	-	-
н447У	н448У	11.40	-	-
н448У	н449У	16.80	-	-
н449У	н450У	51.62	-	-
н450У	н438У	51.34	-	-

3. Сведения о характеристиках уточняемого земельного участка с кадастровым номером 21:10:190701:50 :

№ п/п	Наименование характеристики земельного участка	Значение характеристики
1	2	3
1.	Адрес земельного участка	-
1.1.	Сведения о местоположении земельного участка (при отсутствии адреса) в структурированном в соответствии с федеральной информационной адресной системой виде	Российская Федерация, Чувашская Республика (Чувашия), район Ибресинский, сельское поселение Малокармалинское, поселок Липовка, улица Школьная, дом 43
1.2.	Дополнительные сведения о местоположении земельного участка	-

3. Сведения о характеристиках уточняемого земельного участка с кадастровым номером 21:10:190701:50 :		
№ п/п	Наименование характеристики земельного участка	Значение характеристики
1	2	3
2.	Площадь земельного участка ± величина погрешности определения (вычисления) площади ($P \pm \Delta P$), м ²	3500 ± 21
3.	Формула, примененная для вычисления предельной погрешности определения площади земельного участка, с подставленными значениями и итоговые (вычисленные) значения (ΔP), м ²	$\Delta P = 3.5 * M_t * \sqrt{P} = 3.5 * 0,1 * \sqrt{3500} = 21$
4.	Площадь земельного участка согласно сведениям Единого государственного реестра недвижимости (Ркад), м ²	3500
5.	Оценка расхождения Р и Ркад ($P - P_{кад}$), м ²	-
6.	Предельные минимальный и максимальный размеры земельного участка (Рмин и Рмакс), м ²	- -
7.	Вид (виды) разрешенного использования	-
7.1.	Дополнительные сведения об использовании земельного участка	-
8.	Кадастровый или иной государственный учетный номер (инвентарный) здания, сооружения, объекта незавершенного строительства, расположенного на земельном участке	21:10:190701:257
9.	Сведения о земельных участках (землях общего пользования, территории общего пользования), посредством которых обеспечивается доступ	Земли общего пользования
10.	Иные сведения	-
4. Пояснения к сведениям об уточняемом земельном участке с кадастровым номером 21:10:190701:50 :		
1.	-	

Сведения об уточняемых земельных участках

1. Сведения о характерных точках границы уточняемого земельного участка с кадастровым номером 21:10:190701:52 :

Система координат МСК-21, зона 1

Зона №1

Обозначение характерных точек границ	Координаты, м				Метод определения координат	Формулы, примененные для расчета средней квадратической погрешности определения координат характерных точек границ (M _t), с подставленными в такие формулы значениями и итоговые (вычисленные) значения M _t , м	Описание закрепления точки
	содержатся в Едином государственном реестре недвижимости		определены в результате выполнения комплексных кадастровых работ				
	X	Y	X	Y			
1	2	3	4	5	6	7	8
						-	
н451У	-	-	294739.85	1221055.06	-	-	-
н452У	-	-	294740.63	1221016.88	-	-	-
н453У	-	-	294828.93	1221011.86	-	-	-
н454У	-	-	294828.41	1221050.65	-	-	-
н455У	-	-	294825.85	1221050.67	-	-	-
н456У	-	-	294821.35	1221050.90	-	-	-
н457У	-	-	294765.26	1221053.81	-	-	-
н458У	-	-	294761.97	1221054.20	-	-	-
н459У	-	-	294742.49	1221054.98	-	-	-
н451У	-	-	294739.85	1221055.06	-	-	-

2. Сведения о частях границ уточняемого земельного участка с кадастровым номером 21:10:190701:52 :

Обозначение части границ		Горизонтальное проложение (S), м	Описание прохождения части границ	Сведения о согласовании местоположения границ (согласовано/спорное)
от т.	до т.			
1	2	3	4	5
н451У	н452У	38.19	-	-
н452У	н453У	88.44	-	-
н453У	н454У	38.79	-	-
н454У	н455У	2.56	-	-
н455У	н456У	4.51	-	-
н456У	н457У	56.17	-	-
н457У	н458У	3.31	-	-
н458У	н459У	19.50	-	-
н459У	н451У	2.64	-	-

3. Сведения о характеристиках уточняемого земельного участка с кадастровым номером 21:10:190701:52 :

№ п/п	Наименование характеристики земельного участка	Значение характеристики
1	2	3
1.	Адрес земельного участка	-

3. Сведения о характеристиках уточняемого земельного участка с кадастровым номером 21:10:190701:52 :		
№ п/п	Наименование характеристики земельного участка	Значение характеристики
1	2	3
1.1.	Сведения о местоположении земельного участка (при отсутствии адреса) в структурированном в соответствии с федеральной информационной адресной системой виде	Российская Федерация, Чувашская Республика (Чувашия), район Ибресинский, сельское поселение Малокармалинское, поселок Липовка, улица Школьная, дом 47
1.2.	Дополнительные сведения о местоположении земельного участка	-
2.	Площадь земельного участка \pm величина погрешности определения (вычисления) площади ($P \pm \Delta P$), м ²	3400 \pm 20
3.	Формула, примененная для вычисления предельной погрешности определения площади земельного участка, с подставленными значениями и итоговые (вычисленные) значения (ΔP), м ²	$\Delta P = 3.5 * M_t * \sqrt{P} = 3.5 * 0,1 * \sqrt{3400} = 20$
4.	Площадь земельного участка согласно сведениям Единого государственного реестра недвижимости (Ркад), м ²	3400
5.	Оценка расхождения P и Ркад (P - Ркад), м ²	-
6.	Предельные минимальный и максимальный размеры земельного участка (Рмин и Рмакс), м ²	-
7.	Вид (виды) разрешенного использования	-
7.1.	Дополнительные сведения об использовании земельного участка	-
8.	Кадастровый или иной государственный учетный номер (инвентарный) здания, сооружения, объекта незавершенного строительства, расположенного на земельном участке	21:10:190701:261
9.	Сведения о земельных участках (землях общего пользования, территории общего пользования), посредством которых обеспечивается доступ	Земли общего пользования
10.	Иные сведения	-
4. Пояснения к сведениям об уточняемом земельном участке с кадастровым номером 21:10:190701:52 :		
1.	-	

Сведения об уточняемых земельных участках

1. Сведения о характерных точках границы уточняемого земельного участка с кадастровым номером 21:10:190701:53 :

Система координат МСК-21, зона 1					Зона № 1		
Обозначение характерных точек границ	Координаты, м				Метод определения координат	Формулы, примененные для расчета средней квадратической погрешности определения координат характерных точек границ (Mt), с подставленными в такие формулы значениями и итоговые (вычисленные) значения Mt, м	Описание закрепления точки
	содержатся в Едином государственном реестре недвижимости		определены в результате выполнения комплексных кадастровых работ				
	X	Y	X	Y			
1	2	3	4	5	6	7	8
						-	
н452У	-	-	294740.63	1221016.88	-	-	-
н460У	-	-	294742.64	1220977.66	-	-	-
н461У	-	-	294829.01	1220973.10	-	-	-
н462У	-	-	294828.94	1220994.44	-	-	-
н453У	-	-	294828.93	1221011.86	-	-	-
н452У	-	-	294740.63	1221016.88	-	-	-

2. Сведения о частях границ уточняемого земельного участка с кадастровым номером 21:10:190701:53 :

Обозначение части границ		Горизонтальное проложение (S), м	Описание прохождения части границ	Сведения о согласовании местоположения границ (согласовано/спорное)
от т.	до т.			
1	2	3	4	5
н452У	н460У	39.27	-	-
н460У	н461У	86.49	-	-
н461У	н462У	21.34	-	-
н462У	н453У	17.42	-	-
н453У	н452У	88.44	-	-

3. Сведения о характеристиках уточняемого земельного участка с кадастровым номером 21:10:190701:53 :

№ п/п	Наименование характеристики земельного участка	Значение характеристики
1	2	3
1.	Адрес земельного участка	-
1.1.	Сведения о местоположении земельного участка (при отсутствии адреса) в структурированном в соответствии с федеральной информационной адресной системой виде	Российская Федерация, Чувашская Республика (Чувашия), район Ибресинский, сельское поселение Малокармалинское, поселок Липовка, улица Школьная, дом 49
1.2.	Дополнительные сведения о местоположении земельного участка	-
2.	Площадь земельного участка ± величина погрешности определения (вычисления) площади ($P \pm \Delta P$), м ²	3400 ± 20

3. Сведения о характеристиках уточняемого земельного участка с кадастровым номером 21:10:190701:53 :		
№ п/п	Наименование характеристики земельного участка	Значение характеристики
1	2	3
3.	Формула, примененная для вычисления предельной погрешности определения площади земельного участка, с подставленными значениями и итоговые (вычисленные) значения (ΔP), м ²	$\Delta P=3.5*Mt*\sqrt{P}=3.5*0,1*\sqrt{3400}=20$
4.	Площадь земельного участка согласно сведениям Единого государственного реестра недвижимости (Ркад), м ²	3400
5.	Оценка расхождения Р и Ркад (Р - Ркад), м ²	-
6.	Предельные минимальный и максимальный размеры земельного участка (Рмин и Рмакс), м ²	- -
7.	Вид (виды) разрешенного использования	-
7.1.	Дополнительные сведения об использовании земельного участка	-
8.	Кадастровый или иной государственный учетный номер (инвентарный) здания, сооружения, объекта незавершенного строительства, расположенного на земельном участке	21:10:190701:192
9.	Сведения о земельных участках (землях общего пользования, территории общего пользования), посредством которых обеспечивается доступ	Земли общего пользования
10.	Иные сведения	-
4. Пояснения к сведениям об уточняемом земельном участке с кадастровым номером 21:10:190701:53 :		
1.	-	

Сведения об уточняемых земельных участках

1. Сведения о характерных точках границы уточняемого земельного участка с кадастровым номером 21:10:190701:54 :

Система координат МСК-21, зона 1					Зона № 1		
Обозначение характерных точек границ	Координаты, м				Метод определения координат	Формулы, примененные для расчета средней квадратической погрешности определения координат характерных точек границ (Mt), с подставленными в такие формулы значениями и итоговые (вычисленные) значения Mt, м	Описание закрепления точки
	содержатся в Едином государственном реестре недвижимости		определены в результате выполнения комплексных кадастровых работ				
	X	Y	X	Y			
1	2	3	4	5	6	7	8
						-	
н460У	-	-	294742.64	1220977.66	-	-	-
н463У	-	-	294744.21	1220944.84	-	-	-
н464У	-	-	294752.54	1220931.48	-	-	-
н465У	-	-	294828.47	1220933.51	-	-	-
н461У	-	-	294829.01	1220973.10	-	-	-
н460У	-	-	294742.64	1220977.66	-	-	-

2. Сведения о частях границ уточняемого земельного участка с кадастровым номером 21:10:190701:54 :

Обозначение части границ		Горизонтальное проложение (S), м	Описание прохождения части границ	Сведения о согласовании местоположения границ (согласовано/спорное)
от т.	до т.			
1	2	3	4	5
н460У	н463У	32.86	-	-
н463У	н464У	15.74	-	-
н464У	н465У	75.96	-	-
н465У	н461У	39.59	-	-
н461У	н460У	86.49	-	-

3. Сведения о характеристиках уточняемого земельного участка с кадастровым номером 21:10:190701:54 :

№ п/п	Наименование характеристики земельного участка	Значение характеристики
1	2	3
1.	Адрес земельного участка	-
1.1.	Сведения о местоположении земельного участка (при отсутствии адреса) в структурированном в соответствии с федеральной информационной адресной системой виде	Российская Федерация, Чувашская Республика (Чувашия), район Ибресинский, сельское поселение Малокармалинское, поселок Липовка, улица Школьная, дом 51
1.2.	Дополнительные сведения о местоположении земельного участка	-
2.	Площадь земельного участка ± величина погрешности определения (вычисления) площади ($P \pm \Delta P$), м ²	3600 ± 21

3. Сведения о характеристиках уточняемого земельного участка с кадастровым номером 21:10:190701:54 :		
№ п/п	Наименование характеристики земельного участка	Значение характеристики
1	2	3
3.	Формула, примененная для вычисления предельной погрешности определения площади земельного участка, с подставленными значениями и итоговые (вычисленные) значения (ΔP), м ²	$\Delta P=3.5*Mt*\sqrt{P}=3.5*0,1*\sqrt{3600}=21$
4.	Площадь земельного участка согласно сведениям Единого государственного реестра недвижимости (Ркад), м ²	3600
5.	Оценка расхождения Р и Ркад (Р - Ркад), м ²	-
6.	Предельные минимальный и максимальный размеры земельного участка (Рмин и Рмакс), м ²	- -
7.	Вид (виды) разрешенного использования	-
7.1.	Дополнительные сведения об использовании земельного участка	-
8.	Кадастровый или иной государственный учетный номер (инвентарный) здания, сооружения, объекта незавершенного строительства, расположенного на земельном участке	-
9.	Сведения о земельных участках (землях общего пользования, территории общего пользования), посредством которых обеспечивается доступ	Земли общего пользования
10.	Иные сведения	-
4. Пояснения к сведениям об уточняемом земельном участке с кадастровым номером 21:10:190701:54 :		
1.	-	

Сведения об уточняемых земельных участках

1. Сведения о характерных точках границы уточняемого земельного участка с кадастровым номером 21:10:190701:55 :

Система координат МСК-21, зона 1

Зона №1

Обозначение характерных точек границ	Координаты, м				Метод определения координат	Формулы, примененные для расчета средней квадратической погрешности определения координат характерных точек границ (Mt), с подставленными в такие формулы значениями и итоговые (вычисленные) значения Mt, м	Описание закрепления точки
	содержатся в Едином государственном реестре недвижимости		определены в результате выполнения комплексных кадастровых работ				
	X	Y	X	Y			
1	2	3	4	5	6	7	8
						-	
н466У	-	-	294747.56	1220914.82	-	-	-
н467У	-	-	294748.17	1220876.91	-	-	-
н468У	-	-	294839.43	1220874.67	-	-	-
н469У	-	-	294838.97	1220915.61	-	-	-
н466У	-	-	294747.56	1220914.82	-	-	-

2. Сведения о частях границ уточняемого земельного участка с кадастровым номером 21:10:190701:55 :

Обозначение части границ		Горизонтальное проложение (S), м	Описание прохождения части границ	Сведения о согласовании местоположения границ (согласовано/спорное)
от т.	до т.			
1	2	3	4	5
н466У	н467У	37.91	-	-
н467У	н468У	91.29	-	-
н468У	н469У	40.94	-	-
н469У	н466У	91.41	-	-

3. Сведения о характеристиках уточняемого земельного участка с кадастровым номером 21:10:190701:55 :

№ п/п	Наименование характеристики земельного участка	Значение характеристики
1	2	3
1.	Адрес земельного участка	-
1.1.	Сведения о местоположении земельного участка (при отсутствии адреса) в структурированном в соответствии с федеральной информационной адресной системой виде	Российская Федерация, Чувашская Республика (Чувашия), район Ибресинский, сельское поселение Малокармалинское, поселок Липовка, улица Школьная, дом 53
1.2.	Дополнительные сведения о местоположении земельного участка	-
2.	Площадь земельного участка ± величина погрешности определения (вычисления) площади ($P \pm \Delta P$), м ²	3600 ± 21
3.	Формула, примененная для вычисления предельной погрешности определения площади земельного участка, с подставленными значениями и итоговые (вычисленные) значения (ΔP), м ²	$\Delta P = 3.5 * Mt * \sqrt{P} = 3.5 * 0,1 * \sqrt{3600} = 21$

3. Сведения о характеристиках уточняемого земельного участка с кадастровым номером 21:10:190701:55 :

№ п/п	Наименование характеристики земельного участка	Значение характеристики
1	2	3
4.	Площадь земельного участка согласно сведениям Единого государственного реестра недвижимости (Ркад), м2	3600
5.	Оценка расхождения Р и Ркад (Р - Ркад), м2	-
6.	Предельные минимальный и максимальный размеры земельного участка (Рмин и Рмакс), м2	- -
7.	Вид (виды) разрешенного использования	-
7.1.	Дополнительные сведения об использовании земельного участка	-
8.	Кадастровый или иной государственный учетный номер (инвентарный) здания, сооружения, объекта незавершенного строительства, расположенного на земельном участке	21:10:190701:182
9.	Сведения о земельных участках (землях общего пользования, территории общего пользования), посредством которых обеспечивается доступ	Земли общего пользования
10.	Иные сведения	-

4. Пояснения к сведениям об уточняемом земельном участке с кадастровым номером 21:10:190701:55 :

1.	-
----	---

Сведения об уточняемых земельных участках

1. Сведения о характерных точках границы уточняемого земельного участка с кадастровым номером 21:10:190701:56 :

Система координат МСК-21, зона 1					Зона №1		
Обозначение характерных точек границ	Координаты, м				Метод определения координат	Формулы, примененные для расчета средней квадратической погрешности определения координат характерных точек границ (Mt), с подставленными в такие формулы значениями и итоговые (вычисленные) значения Mt, м	Описание закрепления точки
	содержатся в Едином государственном реестре недвижимости		определены в результате выполнения комплексных кадастровых работ				
	X	Y	X	Y			
1	2	3	4	5	6	7	8
						-	
н467У	-	-	294748.17	1220876.91	-	-	-
н470У	-	-	294748.09	1220832.90	-	-	-
н471У	-	-	294841.04	1220831.80	-	-	-
н468У	-	-	294839.43	1220874.67	-	-	-
н467У	-	-	294748.17	1220876.91	-	-	-

2. Сведения о частях границ уточняемого земельного участка с кадастровым номером 21:10:190701:56 :

Обозначение части границ		Горизонтальное проложение (S), м	Описание прохождения части границ	Сведения о согласовании местоположения границ (согласовано/спорное)
от т.	до т.			
1	2	3	4	5
н467У	н470У	44.01	-	-
н470У	н471У	92.96	-	-
н471У	н468У	42.90	-	-
н468У	н467У	91.29	-	-

3. Сведения о характеристиках уточняемого земельного участка с кадастровым номером 21:10:190701:56 :

№ п/п	Наименование характеристики земельного участка	Значение характеристики
1	2	3
1.	Адрес земельного участка	-
1.1.	Сведения о местоположении земельного участка (при отсутствии адреса) в структурированном в соответствии с федеральной информационной адресной системой виде	Российская Федерация, Чувашская Республика (Чувашия), район Ибресинский, сельское поселение Малокармалинское, поселок Липовка, улица Школьная, дом 55
1.2.	Дополнительные сведения о местоположении земельного участка	-
2.	Площадь земельного участка ± величина погрешности определения (вычисления) площади (P ± ΔP), м2	4000 ± 22
3.	Формула, примененная для вычисления предельной погрешности определения площади земельного участка, с подставленными значениями и итоговые (вычисленные) значения (ΔP), м2	$\Delta P = 3.5 * Mt * \sqrt{P} = 3.5 * 0,1 * \sqrt{4000} = 22$

3. Сведения о характеристиках уточняемого земельного участка с кадастровым номером 21:10:190701:56 :

№ п/п	Наименование характеристики земельного участка	Значение характеристики
1	2	3
4.	Площадь земельного участка согласно сведениям Единого государственного реестра недвижимости (Ркад), м2	4000
5.	Оценка расхождения Р и Ркад (Р - Ркад), м2	-
6.	Предельные минимальный и максимальный размеры земельного участка (Рмин и Рмакс), м2	- -
7.	Вид (виды) разрешенного использования	-
7.1.	Дополнительные сведения об использовании земельного участка	-
8.	Кадастровый или иной государственный учетный номер (инвентарный) здания, сооружения, объекта незавершенного строительства, расположенного на земельном участке	21:10:190701:194
9.	Сведения о земельных участках (землях общего пользования, территории общего пользования), посредством которых обеспечивается доступ	Земли общего пользования
10.	Иные сведения	-

4. Пояснения к сведениям об уточняемом земельном участке с кадастровым номером 21:10:190701:56 :

1.	-
----	---

Сведения об уточняемых земельных участках

1. Сведения о характерных точках границы уточняемого земельного участка с кадастровым номером 21:10:190701:57 :

Система координат МСК-21, зона 1					Зона №1		
Обозначение характерных точек границ	Координаты, м				Метод определения координат	Формулы, примененные для расчета средней квадратической погрешности определения координат характерных точек границ (M _t), с подставленными в такие формулы значениями и итоговые (вычисленные) значения M _t , м	Описание закрепления точки
	содержатся в Едином государственном реестре недвижимости		определены в результате выполнения комплексных кадастровых работ				
	X	Y	X	Y			
1	2	3	4	5	6	7	8
						-	
н470У	-	-	294748.09	1220832.90	-	-	-
н472У	-	-	294749.40	1220789.05	-	-	-
н473У	-	-	294849.28	1220787.68	-	-	-
н474У	-	-	294862.92	1220787.59	-	-	-
н475У	-	-	294861.84	1220832.28	-	-	-
н471У	-	-	294841.04	1220831.80	-	-	-
н470У	-	-	294748.09	1220832.90	-	-	-

2. Сведения о частях границ уточняемого земельного участка с кадастровым номером 21:10:190701:57 :

Обозначение части границ		Горизонтальное проложение (S), м	Описание прохождения части границ	Сведения о согласовании местоположения границ (согласовано/спорное)
от т.	до т.			
1	2	3	4	5
н470У	н472У	43.87	-	-
н472У	н473У	99.89	-	-
н473У	н474У	13.64	-	-
н474У	н475У	44.70	-	-
н475У	н471У	20.81	-	-
н471У	н470У	92.96	-	-

3. Сведения о характеристиках уточняемого земельного участка с кадастровым номером 21:10:190701:57 :

№ п/п	Наименование характеристики земельного участка	Значение характеристики
1	2	3
1.	Адрес земельного участка	-
1.1.	Сведения о местоположении земельного участка (при отсутствии адреса) в структурированном в соответствии с федеральной информационной адресной системой виде	Российская Федерация, Чувашская Республика (Чувашия), район Ибресинский, сельское поселение Малокармалинское, поселок Липовка, улица Школьная, дом 57
1.2.	Дополнительные сведения о местоположении земельного участка	-

3. Сведения о характеристиках уточняемого земельного участка с кадастровым номером 21:10:190701:57 :		
№ п/п	Наименование характеристики земельного участка	Значение характеристики
1	2	3
2.	Площадь земельного участка ± величина погрешности определения (вычисления) площади ($P \pm \Delta P$), м ²	5000 ± 25
3.	Формула, примененная для вычисления предельной погрешности определения площади земельного участка, с подставленными значениями и итоговые (вычисленные) значения (ΔP), м ²	$\Delta P = 3.5 * M_t * \sqrt{P} = 3.5 * 0,1 * \sqrt{5000} = 25$
4.	Площадь земельного участка согласно сведениям Единого государственного реестра недвижимости (Р _{кад}), м ²	5000
5.	Оценка расхождения Р и Р _{кад} (Р - Р _{кад}), м ²	-
6.	Предельные минимальный и максимальный размеры земельного участка (Р _{мин} и Р _{макс}), м ²	- -
7.	Вид (виды) разрешенного использования	-
7.1.	Дополнительные сведения об использовании земельного участка	-
8.	Кадастровый или иной государственный учетный номер (инвентарный) здания, сооружения, объекта незавершенного строительства, расположенного на земельном участке	21:10:190701:262
9.	Сведения о земельных участках (землях общего пользования, территории общего пользования), посредством которых обеспечивается доступ	Земли общего пользования
10.	Иные сведения	-
4. Пояснения к сведениям об уточняемом земельном участке с кадастровым номером 21:10:190701:57 :		
1.	-	

Сведения об уточняемых земельных участках

1. Сведения о характерных точках границы уточняемого земельного участка с кадастровым номером 21:10:190701:58 :

Система координат МСК-21, зона 1					Зона №1		
Обозначение характерных точек границ	Координаты, м				Метод определения координат	Формулы, примененные для расчета средней квадратической погрешности определения координат характерных точек границ (Mt), с подставленными в такие формулы значениями и итоговые (вычисленные) значения Mt, м	Описание закрепления точки
	содержатся в Едином государственном реестре недвижимости		определены в результате выполнения комплексных кадастровых работ				
	X	Y	X	Y			
1	2	3	4	5	6	7	8
						-	
н472У	-	-	294749.40	1220789.05	-	-	-
н476У	-	-	294749.70	1220738.77	-	-	-
н477У	-	-	294838.83	1220737.59	-	-	-
н478У	-	-	294848.80	1220737.46	-	-	-
н473У	-	-	294849.28	1220787.68	-	-	-
н472У	-	-	294749.40	1220789.05	-	-	-

2. Сведения о частях границ уточняемого земельного участка с кадастровым номером 21:10:190701:58 :

Обозначение части границ		Горизонтальное проложение (S), м	Описание прохождения части границ	Сведения о согласовании местоположения границ (согласовано/спорное)
от т.	до т.			
1	2	3	4	5
н472У	н476У	50.28	-	-
н476У	н477У	89.14	-	-
н477У	н478У	9.97	-	-
н478У	н473У	50.22	-	-
н473У	н472У	99.89	-	-

3. Сведения о характеристиках уточняемого земельного участка с кадастровым номером 21:10:190701:58 :

№ п/п	Наименование характеристики земельного участка	Значение характеристики
1	2	3
1.	Адрес земельного участка	-
1.1.	Сведения о местоположении земельного участка (при отсутствии адреса) в структурированном в соответствии с федеральной информационной адресной системой виде	Российская Федерация, Чувашская Республика (Чувашия), район Ибресинский, сельское поселение Малокармалинское, поселок Липовка, улица Школьная, дом 59
1.2.	Дополнительные сведения о местоположении земельного участка	-
2.	Площадь земельного участка ± величина погрешности определения (вычисления) площади ($P \pm \Delta P$), м ²	5000 ± 25

3. Сведения о характеристиках уточняемого земельного участка с кадастровым номером 21:10:190701:58 :		
№ п/п	Наименование характеристики земельного участка	Значение характеристики
1	2	3
3.	Формула, примененная для вычисления предельной погрешности определения площади земельного участка, с подставленными значениями и итоговые (вычисленные) значения (ΔP), м ²	$\Delta P=3.5*Mt*\sqrt{P}=3.5*0,1*\sqrt{5000}=25$
4.	Площадь земельного участка согласно сведениям Единого государственного реестра недвижимости (Ркад), м ²	5000
5.	Оценка расхождения Р и Ркад (Р - Ркад), м ²	-
6.	Предельные минимальный и максимальный размеры земельного участка (Рмин и Рмакс), м ²	- -
7.	Вид (виды) разрешенного использования	-
7.1.	Дополнительные сведения об использовании земельного участка	-
8.	Кадастровый или иной государственный учетный номер (инвентарный) здания, сооружения, объекта незавершенного строительства, расположенного на земельном участке	21:10:190701:263
9.	Сведения о земельных участках (землях общего пользования, территории общего пользования), посредством которых обеспечивается доступ	Земли общего пользования
10.	Иные сведения	-
4. Пояснения к сведениям об уточняемом земельном участке с кадастровым номером 21:10:190701:58 :		
1.	-	

Сведения об уточняемых земельных участках

1. Сведения о характерных точках границы уточняемого земельного участка с кадастровым номером 21:10:190701:60 :

Система координат МСК-21, зона 1					Зона № 1		
Обозначение характерных точек границ	Координаты, м				Метод определения координат	Формулы, примененные для расчета средней квадратической погрешности определения координат характерных точек границ (Mt), с подставленными в такие формулы значениями и итоговые (вычисленные) значения Mt, м	Описание закрепления точки
	содержатся в Едином государственном реестре недвижимости		определены в результате выполнения комплексных кадастровых работ				
	X	Y	X	Y			
1	2	3	4	5	6	7	8
						-	
н479У	-	-	294748.78	1220694.96	-	-	-
н480У	-	-	294751.78	1220661.66	-	-	-
н481У	-	-	294853.72	1220658.84	-	-	-
н482У	-	-	294852.71	1220693.61	-	-	-
н483У	-	-	294842.41	1220693.75	-	-	-
н479У	-	-	294748.78	1220694.96	-	-	-

2. Сведения о частях границ уточняемого земельного участка с кадастровым номером 21:10:190701:60 :

Обозначение части границ		Горизонтальное проложение (S), м	Описание прохождения части границ	Сведения о согласовании местоположения границ (согласовано/спорное)
от т.	до т.			
1	2	3	4	5
н479У	н480У	33.43	-	-
н480У	н481У	101.98	-	-
н481У	н482У	34.78	-	-
н482У	н483У	10.30	-	-
н483У	н479У	93.64	-	-

3. Сведения о характеристиках уточняемого земельного участка с кадастровым номером 21:10:190701:60 :

№ п/п	Наименование характеристики земельного участка	Значение характеристики
1	2	3
1.	Адрес земельного участка	-
1.1.	Сведения о местоположении земельного участка (при отсутствии адреса) в структурированном в соответствии с федеральной информационной адресной системой виде	Российская Федерация, Чувашская Республика (Чувашия), район Ибресинский, сельское поселение Малокармалинское, поселок Липовка, улица Школьная, дом 63
1.2.	Дополнительные сведения о местоположении земельного участка	-
2.	Площадь земельного участка ± величина погрешности определения (вычисления) площади ($P \pm \Delta P$), м ²	3500 ± 21

3. Сведения о характеристиках уточняемого земельного участка с кадастровым номером 21:10:190701:60 :		
№ п/п	Наименование характеристики земельного участка	Значение характеристики
1	2	3
3.	Формула, примененная для вычисления предельной погрешности определения площади земельного участка, с подставленными значениями и итоговые (вычисленные) значения (ΔP), м ²	$\Delta P=3.5*Mt*\sqrt{P}=3.5*0,1*\sqrt{3500}=21$
4.	Площадь земельного участка согласно сведениям Единого государственного реестра недвижимости (Ркад), м ²	3500
5.	Оценка расхождения Р и Ркад (Р - Ркад), м ²	-
6.	Предельные минимальный и максимальный размеры земельного участка (Рмин и Рмакс), м ²	- -
7.	Вид (виды) разрешенного использования	-
7.1.	Дополнительные сведения об использовании земельного участка	-
8.	Кадастровый или иной государственный учетный номер (инвентарный) здания, сооружения, объекта незавершенного строительства, расположенного на земельном участке	21:10:000000:2534
9.	Сведения о земельных участках (землях общего пользования, территории общего пользования), посредством которых обеспечивается доступ	Земли общего пользования
10.	Иные сведения	-
4. Пояснения к сведениям об уточняемом земельном участке с кадастровым номером 21:10:190701:60 :		
1.	-	

Сведения об уточняемых земельных участках

1. Сведения о характерных точках границы уточняемого земельного участка с кадастровым номером 21:10:190701:61 :

Система координат МСК-21, зона 1					Зона №1		
Обозначение характерных точек границ	Координаты, м				Метод определения координат	Формулы, примененные для расчета средней квадратической погрешности определения координат характерных точек границ (Mt), с подставленными в такие формулы значениями и итоговые (вычисленные) значения Mt, м	Описание закрепления точки
	содержатся в Едином государственном реестре недвижимости		определены в результате выполнения комплексных кадастровых работ				
	X	Y	X	Y			
1	2	3	4	5	6	7	8
						-	
н484У	-	-	294892.77	1222003.14	-	-	-
н485У	-	-	294982.71	1222005.34	-	-	-
н486У	-	-	294983.18	1222060.60	-	-	-
н487У	-	-	294891.51	1222057.99	-	-	-
н484У	-	-	294892.77	1222003.14	-	-	-

2. Сведения о частях границ уточняемого земельного участка с кадастровым номером 21:10:190701:61 :

Обозначение части границ		Горизонтальное проложение (S), м	Описание прохождения части границ	Сведения о согласовании местоположения границ (согласовано/спорное)
от т.	до т.			
1	2	3	4	5
н484У	н485У	89.97	-	-
н485У	н486У	55.26	-	-
н486У	н487У	91.71	-	-
н487У	н484У	54.86	-	-

3. Сведения о характеристиках уточняемого земельного участка с кадастровым номером 21:10:190701:61 :

№ п/п	Наименование характеристики земельного участка	Значение характеристики
1	2	3
1.	Адрес земельного участка	-
1.1.	Сведения о местоположении земельного участка (при отсутствии адреса) в структурированном в соответствии с федеральной информационной адресной системой виде	Российская Федерация, Чувашская Республика (Чувашия), район Ибресинский, сельское поселение Малокармалинское, поселок Липовка, улица Константинова, дом 1
1.2.	Дополнительные сведения о местоположении земельного участка	-
2.	Площадь земельного участка ± величина погрешности определения (вычисления) площади (P ± ΔP), м2	5000 ± 25
3.	Формула, примененная для вычисления предельной погрешности определения площади земельного участка, с подставленными значениями и итоговые (вычисленные) значения (ΔP), м2	$\Delta P = 3.5 * Mt * \sqrt{P} = 3.5 * 0,1 * \sqrt{5000} = 25$

3. Сведения о характеристиках уточняемого земельного участка с кадастровым номером 21:10:190701:61 :

№ п/п	Наименование характеристики земельного участка	Значение характеристики
1	2	3
4.	Площадь земельного участка согласно сведениям Единого государственного реестра недвижимости (Ркад), м2	5000
5.	Оценка расхождения Р и Ркад (Р - Ркад), м2	-
6.	Предельные минимальный и максимальный размеры земельного участка (Рмин и Рмакс), м2	- -
7.	Вид (виды) разрешенного использования	-
7.1.	Дополнительные сведения об использовании земельного участка	-
8.	Кадастровый или иной государственный учетный номер (инвентарный) здания, сооружения, объекта незавершенного строительства, расположенного на земельном участке	-
9.	Сведения о земельных участках (землях общего пользования, территории общего пользования), посредством которых обеспечивается доступ	Земли общего пользования
10.	Иные сведения	-

4. Пояснения к сведениям об уточняемом земельном участке с кадастровым номером 21:10:190701:61 :

1.	-
----	---

Сведения об уточняемых земельных участках

1. Сведения о характерных точках границы уточняемого земельного участка с кадастровым номером 21:10:190701:62 :

Система координат МСК-21, зона 1					Зона № 1		
Обозначение характерных точек границ	Координаты, м				Метод определения координат	Формулы, примененные для расчета средней квадратической погрешности определения координат характерных точек границ (Mt), с подставленными в такие формулы значениями и итоговые (вычисленные) значения Mt, м	Описание закрепления точки
	содержатся в Едином государственном реестре недвижимости		определены в результате выполнения комплексных кадастровых работ				
	X	Y	X	Y			
1	2	3	4	5	6	7	8
						-	
н484У	-	-	294892.77	1222003.14	-	-	-
н488У	-	-	294892.90	1221950.45	-	-	-
н489У	-	-	294923.33	1221952.64	-	-	-
н490У	-	-	294929.84	1221952.92	-	-	-
н491У	-	-	294981.94	1221957.33	-	-	-
н485У	-	-	294982.71	1222005.34	-	-	-
н484У	-	-	294892.77	1222003.14	-	-	-

2. Сведения о частях границ уточняемого земельного участка с кадастровым номером 21:10:190701:62 :

Обозначение части границ		Горизонтальное проложение (S), м	Описание прохождения части границ	Сведения о согласовании местоположения границ (согласовано/спорное)
от т.	до т.			
1	2	3	4	5
н484У	н488У	52.69	-	-
н488У	н489У	30.51	-	-
н489У	н490У	6.52	-	-
н490У	н491У	52.29	-	-
н491У	н485У	48.02	-	-
н485У	н484У	89.97	-	-

3. Сведения о характеристиках уточняемого земельного участка с кадастровым номером 21:10:190701:62 :

№ п/п	Наименование характеристики земельного участка	Значение характеристики
1	2	3
1.	Адрес земельного участка	-
1.1.	Сведения о местоположении земельного участка (при отсутствии адреса) в структурированном в соответствии с федеральной информационной адресной системой виде	Российская Федерация, Чувашская Республика (Чувашия), район Ибресинский, сельское поселение Малокармалинское, поселок Липовка, улица Константинова, дом 3
1.2.	Дополнительные сведения о местоположении земельного участка	-

3. Сведения о характеристиках уточняемого земельного участка с кадастровым номером 21:10:190701:62 :		
№ п/п	Наименование характеристики земельного участка	Значение характеристики
1	2	3
2.	Площадь земельного участка \pm величина погрешности определения (вычисления) площади ($P \pm \Delta P$), м ²	4519 \pm 24
3.	Формула, примененная для вычисления предельной погрешности определения площади земельного участка, с подставленными значениями и итоговые (вычисленные) значения (ΔP), м ²	$\Delta P = 3.5 * M_t * \sqrt{P} = 3.5 * 0,1 * \sqrt{4519} = 24$
4.	Площадь земельного участка согласно сведениям Единого государственного реестра недвижимости ($R_{кад}$), м ²	4900
5.	Оценка расхождения P и $R_{кад}$ ($P - R_{кад}$), м ²	381
6.	Предельные минимальный и максимальный размеры земельного участка ($R_{мин}$ и $R_{макс}$), м ²	- -
7.	Вид (виды) разрешенного использования	-
7.1.	Дополнительные сведения об использовании земельного участка	-
8.	Кадастровый или иной государственный учетный номер (инвентарный) здания, сооружения, объекта незавершенного строительства, расположенного на земельном участке	21:10:190201:347
9.	Сведения о земельных участках (землях общего пользования, территории общего пользования), посредством которых обеспечивается доступ	Земли общего пользования
10.	Иные сведения	-
4. Пояснения к сведениям об уточняемом земельном участке с кадастровым номером 21:10:190701:62 :		
1.	-	

Сведения об уточняемых земельных участках

1. Сведения о характерных точках границы уточняемого земельного участка с кадастровым номером 21:10:190701:64 :

Система координат МСК-21, зона 1					Зона №1		
Обозначение характерных точек границ	Координаты, м				Метод определения координат	Формулы, примененные для расчета средней квадратической погрешности определения координат характерных точек границ (M _t), с подставленными в такие формулы значениями и итоговые (вычисленные) значения M _t , м	Описание закрепления точки
	содержатся в Едином государственном реестре недвижимости		определены в результате выполнения комплексных работ кадастровых работ				
	X	Y	X	Y			
1	2	3	4	5	6	7	8
						-	
н492У	-	-	294892.79	1221909.61	-	-	-
н493У	-	-	294895.86	1221868.26	-	-	-
н494У	-	-	294983.43	1221870.75	-	-	-
н495У	-	-	294982.72	1221914.25	-	-	-
н496У	-	-	294918.53	1221910.63	-	-	-
н497У	-	-	294899.34	1221909.91	-	-	-
н492У	-	-	294892.79	1221909.61	-	-	-

2. Сведения о частях границ уточняемого земельного участка с кадастровым номером 21:10:190701:64 :

Обозначение части границ		Горизонтальное проложение (S), м	Описание прохождения части границ	Сведения о согласовании местоположения границ (согласовано/спорное)
от т.	до т.			
1	2	3	4	5
н492У	н493У	41.46	-	-
н493У	н494У	87.61	-	-
н494У	н495У	43.51	-	-
н495У	н496У	64.29	-	-
н496У	н497У	19.20	-	-
н497У	н492У	6.56	-	-

3. Сведения о характеристиках уточняемого земельного участка с кадастровым номером 21:10:190701:64 :

№ п/п	Наименование характеристики земельного участка	Значение характеристики
1	2	3
1.	Адрес земельного участка	-
1.1.	Сведения о местоположении земельного участка (при отсутствии адреса) в структурированном в соответствии с федеральной информационной адресной системой виде	Российская Федерация, Чувашская Республика (Чувашия), район Ибресинский, сельское поселение Малокармалинское, поселок Липовка, улица Константинова, дом 7
1.2.	Дополнительные сведения о местоположении земельного участка	-

3. Сведения о характеристиках уточняемого земельного участка с кадастровым номером 21:10:190701:64 :		
№ п/п	Наименование характеристики земельного участка	Значение характеристики
1	2	3
2.	Площадь земельного участка \pm величина погрешности определения (вычисления) площади ($P \pm \Delta P$), м ²	3759 \pm 21
3.	Формула, примененная для вычисления предельной погрешности определения площади земельного участка, с подставленными значениями и итоговые (вычисленные) значения (ΔP), м ²	$\Delta P = 3.5 * M_t * \sqrt{P} = 3.5 * 0,1 * \sqrt{3759} = 21$
4.	Площадь земельного участка согласно сведениям Единого государственного реестра недвижимости (Р _{кад}), м ²	4800
5.	Оценка расхождения Р и Р _{кад} (Р - Р _{кад}), м ²	1041
6.	Предельные минимальный и максимальный размеры земельного участка (Р _{мин} и Р _{макс}), м ²	- -
7.	Вид (виды) разрешенного использования	-
7.1.	Дополнительные сведения об использовании земельного участка	-
8.	Кадастровый или иной государственный учетный номер (инвентарный) здания, сооружения, объекта незавершенного строительства, расположенного на земельном участке	21:10:190701:158
9.	Сведения о земельных участках (землях общего пользования, территории общего пользования), посредством которых обеспечивается доступ	Земли общего пользования
10.	Иные сведения	-
4. Пояснения к сведениям об уточняемом земельном участке с кадастровым номером 21:10:190701:64 :		
1.	-	

Сведения об уточняемых земельных участках

1. Сведения о характерных точках границы уточняемого земельного участка с кадастровым номером 21:10:190701:68 :

Система координат МСК-21, зона 1					Зона № 1		
Обозначение характерных точек границ	Координаты, м				Метод определения координат	Формулы, примененные для расчета средней квадратической погрешности определения координат характерных точек границ (Mt), с подставленными в такие формулы значениями и итоговые (вычисленные) значения Mt, м	Описание закрепления точки
	содержатся в Едином государственном реестре недвижимости		определены в результате выполнения комплексных кадастровых работ				
	X	Y	X	Y			
1	2	3	4	5	6	7	8
						-	
н498У	-	-	294891.91	1221730.71	-	-	-
н499У	-	-	294891.86	1221685.69	-	-	-
н500У	-	-	294981.57	1221686.48	-	-	-
н501У	-	-	294982.21	1221733.04	-	-	-
н502У	-	-	294978.50	1221733.27	-	-	-
н498У	-	-	294891.91	1221730.71	-	-	-

2. Сведения о частях границ уточняемого земельного участка с кадастровым номером 21:10:190701:68 :

Обозначение части границ		Горизонтальное проложение (S), м	Описание прохождения части границ	Сведения о согласовании местоположения границ (согласовано/спорное)
от т.	до т.			
1	2	3	4	5
н498У	н499У	45.02	-	-
н499У	н500У	89.71	-	-
н500У	н501У	46.56	-	-
н501У	н502У	3.72	-	-
н502У	н498У	86.63	-	-

3. Сведения о характеристиках уточняемого земельного участка с кадастровым номером 21:10:190701:68 :

№ п/п	Наименование характеристики земельного участка	Значение характеристики
1	2	3
1.	Адрес земельного участка	-
1.1.	Сведения о местоположении земельного участка (при отсутствии адреса) в структурированном в соответствии с федеральной информационной адресной системой виде	Российская Федерация, Чувашская Республика (Чувашия), район Ибресинский, сельское поселение Малокармалинское, поселок Липовка, улица Константинова, дом 15
1.2.	Дополнительные сведения о местоположении земельного участка	-
2.	Площадь земельного участка ± величина погрешности определения (вычисления) площади ($P \pm \Delta P$), м ²	4136 ± 23

3. Сведения о характеристиках уточняемого земельного участка с кадастровым номером 21:10:190701:68 :		
№ п/п	Наименование характеристики земельного участка	Значение характеристики
1	2	3
3.	Формула, примененная для вычисления предельной погрешности определения площади земельного участка, с подставленными значениями и итоговые (вычисленные) значения (ΔP), м ²	$\Delta P=3.5*Mt*\sqrt{P}=3.5*0,1*\sqrt{4136}=23$
4.	Площадь земельного участка согласно сведениям Единого государственного реестра недвижимости (Ркад), м ²	5000
5.	Оценка расхождения Р и Ркад (Р - Ркад), м ²	864
6.	Предельные минимальный и максимальный размеры земельного участка (Рмин и Рмакс), м ²	- -
7.	Вид (виды) разрешенного использования	-
7.1.	Дополнительные сведения об использовании земельного участка	-
8.	Кадастровый или иной государственный учетный номер (инвентарный) здания, сооружения, объекта незавершенного строительства, расположенного на земельном участке	21:10:190701:156
9.	Сведения о земельных участках (землях общего пользования, территории общего пользования), посредством которых обеспечивается доступ	Земли общего пользования
10.	Иные сведения	-
4. Пояснения к сведениям об уточняемом земельном участке с кадастровым номером 21:10:190701:68 :		
1.	-	

Сведения об уточняемых земельных участках

1. Сведения о характерных точках границы уточняемого земельного участка с кадастровым номером 21:10:190701:69 :

Система координат МСК-21, зона 1					Зона № 1		
Обозначение характерных точек границ	Координаты, м				Метод определения координат	Формулы, примененные для расчета средней квадратической погрешности определения координат характерных точек границ (Mt), с подставленными в такие формулы значениями и итоговые (вычисленные) значения Mt, м	Описание закрепления точки
	содержатся в Едином государственном реестре недвижимости		определены в результате выполнения комплексных кадастровых работ				
	X	Y	X	Y			
1	2	3	4	5	6	7	8
						-	
н499У	-	-	294891.86	1221685.69	-	-	-
н503У	-	-	294891.10	1221630.48	-	-	-
н504У	-	-	294981.73	1221636.35	-	-	-
н505У	-	-	294980.96	1221649.91	-	-	-
н500У	-	-	294981.57	1221686.48	-	-	-
н499У	-	-	294891.86	1221685.69	-	-	-

2. Сведения о частях границ уточняемого земельного участка с кадастровым номером 21:10:190701:69 :

Обозначение части границ		Горизонтальное проложение (S), м	Описание прохождения части границ	Сведения о согласовании местоположения границ (согласовано/спорное)
от т.	до т.			
1	2	3	4	5
н499У	н503У	55.22	-	-
н503У	н504У	90.82	-	-
н504У	н505У	13.58	-	-
н505У	н500У	36.58	-	-
н500У	н499У	89.71	-	-

3. Сведения о характеристиках уточняемого земельного участка с кадастровым номером 21:10:190701:69 :

№ п/п	Наименование характеристики земельного участка	Значение характеристики
1	2	3
1.	Адрес земельного участка	-
1.1.	Сведения о местоположении земельного участка (при отсутствии адреса) в структурированном в соответствии с федеральной информационной адресной системой виде	Российская Федерация, Чувашская Республика (Чувашия), район Ибресинский, сельское поселение Малокармалинское, поселок Липовка, улица Константинова, дом 17
1.2.	Дополнительные сведения о местоположении земельного участка	-
2.	Площадь земельного участка ± величина погрешности определения (вычисления) площади ($P \pm \Delta P$), м ²	4730 ± 24

3. Сведения о характеристиках уточняемого земельного участка с кадастровым номером 21:10:190701:69 :		
№ п/п	Наименование характеристики земельного участка	Значение характеристики
1	2	3
3.	Формула, примененная для вычисления предельной погрешности определения площади земельного участка, с подставленными значениями и итоговые (вычисленные) значения (ΔP), м ²	$\Delta P=3.5*Mt*\sqrt{P}=3.5*0,1*\sqrt{4730}=24$
4.	Площадь земельного участка согласно сведениям Единого государственного реестра недвижимости (Ркад), м ²	5000
5.	Оценка расхождения Р и Ркад (Р - Ркад), м ²	270
6.	Предельные минимальный и максимальный размеры земельного участка (Рмин и Рмакс), м ²	- -
7.	Вид (виды) разрешенного использования	-
7.1.	Дополнительные сведения об использовании земельного участка	-
8.	Кадастровый или иной государственный учетный номер (инвентарный) здания, сооружения, объекта незавершенного строительства, расположенного на земельном участке	21:10:190701:161
9.	Сведения о земельных участках (землях общего пользования, территории общего пользования), посредством которых обеспечивается доступ	Земли общего пользования
10.	Иные сведения	-
4. Пояснения к сведениям об уточняемом земельном участке с кадастровым номером 21:10:190701:69 :		
1.	-	

Сведения об уточняемых земельных участках

1. Сведения о характерных точках границы уточняемого земельного участка с кадастровым номером 21:10:190701:80 :

Система координат МСК-21, зона 1					Зона № 1		
Обозначение характерных точек границ	Координаты, м				Метод определения координат	Формулы, примененные для расчета средней квадратической погрешности определения координат характерных точек границ (M _t), с подставленными в такие формулы значениями и итоговые (вычисленные) значения M _t , м	Описание закрепления точки
	содержатся в Едином государственном реестре недвижимости		определены в результате выполнения комплексных кадастровых работ				
	X	Y	X	Y			
1	2	3	4	5	6	7	8
						-	
н506У	-	-	294894.58	1220990.24	-	-	-
н507У	-	-	294961.44	1220975.87	-	-	-
н508У	-	-	294969.96	1220972.87	-	-	-
н509У	-	-	294974.05	1221003.73	-	-	-
н510У	-	-	294970.49	1221007.56	-	-	-
н511У	-	-	294942.29	1221021.86	-	-	-
н512У	-	-	294913.33	1221043.29	-	-	-
н513У	-	-	294894.43	1221044.00	-	-	-
н506У	-	-	294894.58	1220990.24	-	-	-

2. Сведения о частях границ уточняемого земельного участка с кадастровым номером 21:10:190701:80 :

Обозначение части границ		Горизонтальное проложение (S), м	Описание прохождения части границ	Сведения о согласовании местоположения границ (согласовано/спорное)
от т.	до т.			
1	2	3	4	5
н506У	н507У	68.39	-	-
н507У	н508У	9.03	-	-
н508У	н509У	31.13	-	-
н509У	н510У	5.23	-	-
н510У	н511У	31.62	-	-
н511У	н512У	36.03	-	-
н512У	н513У	18.91	-	-
н513У	н506У	53.76	-	-

3. Сведения о характеристиках уточняемого земельного участка с кадастровым номером 21:10:190701:80 :

№ п/п	Наименование характеристики земельного участка	Значение характеристики
1	2	3
1.	Адрес земельного участка	-

3. Сведения о характеристиках уточняемого земельного участка с кадастровым номером 21:10:190701:80 :		
№ п/п	Наименование характеристики земельного участка	Значение характеристики
1	2	3
1.1.	Сведения о местоположении земельного участка (при отсутствии адреса) в структурированном в соответствии с федеральной информационной адресной системой виде	Российская Федерация, Чувашская Республика (Чувашия), район Ибресинский, сельское поселение Малокармалинское, поселок Липовка, улица Константинова, дом 39
1.2.	Дополнительные сведения о местоположении земельного участка	-
2.	Площадь земельного участка \pm величина погрешности определения (вычисления) площади ($P \pm \Delta P$), м ²	3600 \pm 21
3.	Формула, примененная для вычисления предельной погрешности определения площади земельного участка, с подставленными значениями и итоговые (вычисленные) значения (ΔP), м ²	$\Delta P = 3.5 * M_t * \sqrt{P} = 3.5 * 0,1 * \sqrt{3600} = 21$
4.	Площадь земельного участка согласно сведениям Единого государственного реестра недвижимости (Ркад), м ²	3600
5.	Оценка расхождения P и Ркад (P - Ркад), м ²	-
6.	Предельные минимальный и максимальный размеры земельного участка (Рмин и Рмакс), м ²	-
7.	Вид (виды) разрешенного использования	-
7.1.	Дополнительные сведения об использовании земельного участка	-
8.	Кадастровый или иной государственный учетный номер (инвентарный) здания, сооружения, объекта незавершенного строительства, расположенного на земельном участке	21:10:190701:174 21:10:000000:2534
9.	Сведения о земельных участках (землях общего пользования, территории общего пользования), посредством которых обеспечивается доступ	Земли общего пользования
10.	Иные сведения	-
4. Пояснения к сведениям об уточняемом земельном участке с кадастровым номером 21:10:190701:80 :		
1.	-	

Сведения об уточняемых земельных участках

1. Сведения о характерных точках границы уточняемого земельного участка с кадастровым номером 21:10:190701:81 :

Система координат МСК-21, зона 1

Зона №1

Обозначение характерных точек границ	Координаты, м				Метод определения координат	Формулы, примененные для расчета средней квадратической погрешности определения координат характерных точек границ (Mt), с подставленными в такие формулы значениями и итоговые (вычисленные) значения Mt, м	Описание закрепления точки
	содержатся в Едином государственном реестре недвижимости		определены в результате выполнения комплексных кадастровых работ				
	X	Y	X	Y			
1	2	3	4	5	6	7	8
						-	
н508У	-	-	294969.96	1220972.87	-	-	-
н507У	-	-	294961.44	1220975.87	-	-	-
н506У	-	-	294894.58	1220990.24	-	-	-
н514У	-	-	294891.19	1220990.97	-	-	-
н515У	-	-	294891.18	1220989.88	-	-	-
н516У	-	-	294891.34	1220989.88	-	-	-
н517У	-	-	294891.36	1220987.70	-	-	-
н518У	-	-	294891.15	1220987.70	-	-	-
н519У	-	-	294890.57	1220940.99	-	-	-
н520У	-	-	294914.63	1220940.10	-	-	-
н521У	-	-	294949.48	1220935.09	-	-	-
н522У	-	-	294963.10	1220930.57	-	-	-
н508У	-	-	294969.96	1220972.87	-	-	-

2. Сведения о частях границ уточняемого земельного участка с кадастровым номером 21:10:190701:81 :

Обозначение части границ		Горизонтальное проложение (S), м	Описание прохождения части границ	Сведения о согласовании местоположения границ (согласовано/спорное)
от т.	до т.			
1	2	3	4	5
н508У	н507У	9.03	-	-
н507У	н506У	68.39	-	-
н506У	н514У	3.47	-	-
н514У	н515У	1.09	-	-
н515У	н516У	0.16	-	-
н516У	н517У	2.18	-	-
н517У	н518У	0.21	-	-
н518У	н519У	46.71	-	-
н519У	н520У	24.08	-	-
н520У	н521У	35.21	-	-
н521У	н522У	14.35	-	-

2. Сведения о частях границ уточняемого земельного участка с кадастровым номером 21:10:190701:81 :				
Обозначение части границ		Горизонтальное проложение (S), м	Описание прохождения части границ	Сведения о согласовании местоположения границ (согласовано/спорное)
от т.	до т.			
1	2	3	4	5
н522У	н508У	42.85	-	-
3. Сведения о характеристиках уточняемого земельного участка с кадастровым номером 21:10:190701:81 :				
№ п/п	Наименование характеристики земельного участка	Значение характеристики		
1	2	3		
1.	Адрес земельного участка	-		
1.1.	Сведения о местоположении земельного участка (при отсутствии адреса) в структурированном в соответствии с федеральной информационной адресной системой виде	Российская Федерация, Чувашская Республика (Чувашия), район Ибресинский, сельское поселение Малокармалинское, поселок Липовка, улица Константинова, дом 41		
1.2.	Дополнительные сведения о местоположении земельного участка	-		
2.	Площадь земельного участка ± величина погрешности определения (вычисления) площади (P ± ΔP), м2	3447 ± 21		
3.	Формула, примененная для вычисления предельной погрешности определения площади земельного участка, с подставленными значениями и итоговые (вычисленные) значения (ΔP), м2	$\Delta P = 3.5 * M_t * \sqrt{P} = 3.5 * 0,1 * \sqrt{3447} = 21$		
4.	Площадь земельного участка согласно сведениям Единого государственного реестра недвижимости (P _{кад}), м2	3700		
5.	Оценка расхождения P и P _{кад} (P - P _{кад}), м2	253		
6.	Предельные минимальный и максимальный размеры земельного участка (P _{мин} и P _{макс}), м2	-		
7.	Вид (виды) разрешенного использования	-		
7.1.	Дополнительные сведения об использовании земельного участка	-		
8.	Кадастровый или иной государственный учетный номер (инвентарный) здания, сооружения, объекта незавершенного строительства, расположенного на земельном участке	21:10:190701:164 21:10:190701:260		
9.	Сведения о земельных участках (землях общего пользования, территории общего пользования), посредством которых обеспечивается доступ	Земли общего пользования		
10.	Иные сведения	-		
4. Пояснения к сведениям об уточняемом земельном участке с кадастровым номером 21:10:190701:81 :				
1.	-			

Сведения об уточняемых земельных участках

1. Сведения о характерных точках границы уточняемого земельного участка с кадастровым номером 21:10:190701:83 :

Система координат МСК-21, зона 1

Зона № 1

Обозначение характерных точек границ	Координаты, м				Метод определения координат	Формулы, примененные для расчета средней квадратической погрешности определения координат характерных точек границ (M _t), с подставленными в такие формулы значениями и итоговые (вычисленные) значения M _t , м	Описание закрепления точки
	содержатся в Едином государственном реестре недвижимости		определены в результате выполнения комплексных кадастровых работ				
	X	Y	X	Y			
1	2	3	4	5	6	7	8
						-	
н523У	-	-	294866.59	1221968.03	-	-	-
н524У	-	-	294865.71	1221993.97	-	-	-
н525У	-	-	294793.88	1221993.32	-	-	-
н526У	-	-	294795.90	1221952.15	-	-	-
н527У	-	-	294797.54	1221920.77	-	-	-
н528У	-	-	294844.70	1221922.22	-	-	-
н529У	-	-	294844.70	1221968.06	-	-	-
н523У	-	-	294866.59	1221968.03	-	-	-

2. Сведения о частях границ уточняемого земельного участка с кадастровым номером 21:10:190701:83 :

Обозначение части границ		Горизонтальное проложение (S), м	Описание прохождения части границ	Сведения о согласовании местоположения границ (согласовано/спорное)
от т.	до т.			
1	2	3	4	5
н523У	н524У	25.95	-	-
н524У	н525У	71.83	-	-
н525У	н526У	41.22	-	-
н526У	н527У	31.42	-	-
н527У	н528У	47.18	-	-
н528У	н529У	45.84	-	-
н529У	н523У	21.89	-	-

3. Сведения о характеристиках уточняемого земельного участка с кадастровым номером 21:10:190701:83 :

№ п/п	Наименование характеристики земельного участка	Значение характеристики
1	2	3
1.	Адрес земельного участка	-
1.1.	Сведения о местоположении земельного участка (при отсутствии адреса) в структурированном в соответствии с федеральной информационной адресной системой виде	Российская Федерация, Чувашская Республика (Чувашия), район Ибресинский, сельское поселение Малокармалинское, поселок Липовка, улица Константина, дом 2

3. Сведения о характеристиках уточняемого земельного участка с кадастровым номером 21:10:190701:83 :		
№ п/п	Наименование характеристики земельного участка	Значение характеристики
1	2	3
1.2.	Дополнительные сведения о местоположении земельного участка	-
2.	Площадь земельного участка \pm величина погрешности определения (вычисления) площади ($P \pm \Delta P$), м ²	4088 \pm 22
3.	Формула, примененная для вычисления предельной погрешности определения площади земельного участка, с подставленными значениями и итоговые (вычисленные) значения (ΔP), м ²	$\Delta P = 3.5 * M_t * \sqrt{P} = 3.5 * 0,1 * \sqrt{4088} = 22$
4.	Площадь земельного участка согласно сведениям Единого государственного реестра недвижимости ($P_{\text{кад}}$), м ²	3900
5.	Оценка расхождения P и $P_{\text{кад}}$ ($P - P_{\text{кад}}$), м ²	188
6.	Предельные минимальный и максимальный размеры земельного участка ($P_{\text{мин}}$ и $P_{\text{макс}}$), м ²	- -
7.	Вид (виды) разрешенного использования	-
7.1.	Дополнительные сведения об использовании земельного участка	-
8.	Кадастровый или иной государственный учетный номер (инвентарный) здания, сооружения, объекта незавершенного строительства, расположенного на земельном участке	21:10:190201:328
9.	Сведения о земельных участках (землях общего пользования, территории общего пользования), посредством которых обеспечивается доступ	Земли общего пользования
10.	Иные сведения	-
4. Пояснения к сведениям об уточняемом земельном участке с кадастровым номером 21:10:190701:83 :		
1.	-	

Сведения об уточняемых земельных участках

1. Сведения о характерных точках границы уточняемого земельного участка с кадастровым номером 21:10:190701:85 :

Система координат МСК-21, зона 1					Зона №1		
Обозначение характерных точек границ	Координаты, м				Метод определения координат	Формулы, примененные для расчета средней квадратической погрешности определения координат характерных точек границ (Mt), с подставленными в такие формулы значениями и итоговые (вычисленные) значения Mt, м	Описание закрепления точки
	содержатся в Едином государственном реестре недвижимости		определены в результате выполнения комплексных кадастровых работ				
	X	Y	X	Y			
1	2	3	4	5	6	7	8
						-	
н530У	-	-	294806.41	1221821.65	-	-	-
н531У	-	-	294808.13	1221760.53	-	-	-
н532У	-	-	294869.50	1221760.97	-	-	-
н533У	-	-	294868.70	1221821.63	-	-	-
н530У	-	-	294806.41	1221821.65	-	-	-

2. Сведения о частях границ уточняемого земельного участка с кадастровым номером 21:10:190701:85 :

Обозначение части границ		Горизонтальное проложение (S), м	Описание прохождения части границ	Сведения о согласовании местоположения границ (согласовано/спорное)
от т.	до т.			
1	2	3	4	5
н530У	н531У	61.14	-	-
н531У	н532У	61.37	-	-
н532У	н533У	60.67	-	-
н533У	н530У	62.29	-	-

3. Сведения о характеристиках уточняемого земельного участка с кадастровым номером 21:10:190701:85 :

№ п/п	Наименование характеристики земельного участка	Значение характеристики
1	2	3
1.	Адрес земельного участка	-
1.1.	Сведения о местоположении земельного участка (при отсутствии адреса) в структурированном в соответствии с федеральной информационной адресной системой виде	Российская Федерация, Чувашская Республика (Чувашия), район Ибресинский, сельское поселение Малокармалинское, поселок Липовка, улица Константинова, дом 6
1.2.	Дополнительные сведения о местоположении земельного участка	-
2.	Площадь земельного участка ± величина погрешности определения (вычисления) площади (P ± ΔP), м2	3765 ± 21
3.	Формула, примененная для вычисления предельной погрешности определения площади земельного участка, с подставленными значениями и итоговые (вычисленные) значения (ΔP), м2	$\Delta P = 3.5 * Mt * \sqrt{P} = 3.5 * 0,1 * \sqrt{3765} = 21$

3. Сведения о характеристиках уточняемого земельного участка с кадастровым номером 21:10:190701:85 :		
№ п/п	Наименование характеристики земельного участка	Значение характеристики
1	2	3
4.	Площадь земельного участка согласно сведениям Единого государственного реестра недвижимости (Ркад), м2	3600
5.	Оценка расхождения Р и Ркад (Р - Ркад), м2	165
6.	Предельные минимальный и максимальный размеры земельного участка (Рмин и Рмакс), м2	- -
7.	Вид (виды) разрешенного использования	-
7.1.	Дополнительные сведения об использовании земельного участка	-
8.	Кадастровый или иной государственный учетный номер (инвентарный) здания, сооружения, объекта незавершенного строительства, расположенного на земельном участке	21:10:190701:260 21:10:190201:322
9.	Сведения о земельных участках (землях общего пользования, территории общего пользования), посредством которых обеспечивается доступ	Земли общего пользования
10.	Иные сведения	-
4. Пояснения к сведениям об уточняемом земельном участке с кадастровым номером 21:10:190701:85 :		
1.	-	

Сведения об уточняемых земельных участках

1. Сведения о характерных точках границы уточняемого земельного участка с кадастровым номером 21:10:190701:86 :

Система координат МСК-21, зона 1					Зона № 1		
Обозначение характерных точек границ	Координаты, м				Метод определения координат	Формулы, примененные для расчета средней квадратической погрешности определения координат характерных точек границ (Mt), с подставленными в такие формулы значениями и итоговые (вычисленные) значения Mt, м	Описание закрепления точки
	содержатся в Едином государственном реестре недвижимости		определены в результате выполнения комплексных кадастровых работ				
	X	Y	X	Y			
1	2	3	4	5	6	7	8
						-	
н531У	-	-	294808.13	1221760.53	-	-	-
н534У	-	-	294809.61	1221708.95	-	-	-
н535У	-	-	294869.21	1221708.79	-	-	-
н536У	-	-	294871.58	1221708.78	-	-	-
н532У	-	-	294869.50	1221760.97	-	-	-
н531У	-	-	294808.13	1221760.53	-	-	-

2. Сведения о частях границ уточняемого земельного участка с кадастровым номером 21:10:190701:86 :

Обозначение части границ		Горизонтальное проложение (S), м	Описание прохождения части границ	Сведения о согласовании местоположения границ (согласовано/спорное)
от т.	до т.			
1	2	3	4	5
н531У	н534У	51.60	-	-
н534У	н535У	59.60	-	-
н535У	н536У	2.37	-	-
н536У	н532У	52.23	-	-
н532У	н531У	61.37	-	-

3. Сведения о характеристиках уточняемого земельного участка с кадастровым номером 21:10:190701:86 :

№ п/п	Наименование характеристики земельного участка	Значение характеристики
1	2	3
1.	Адрес земельного участка	-
1.1.	Сведения о местоположении земельного участка (при отсутствии адреса) в структурированном в соответствии с федеральной информационной адресной системой виде	Российская Федерация, Чувашская Республика (Чувашия), район Ибресинский, сельское поселение Малокармалинское, поселок Липовка, улица Константинова, дом 8
1.2.	Дополнительные сведения о местоположении земельного участка	-
2.	Площадь земельного участка ± величина погрешности определения (вычисления) площади ($P \pm \Delta P$), м ²	3200 ± 20

3. Сведения о характеристиках уточняемого земельного участка с кадастровым номером 21:10:190701:86 :		
№ п/п	Наименование характеристики земельного участка	Значение характеристики
1	2	3
3.	Формула, примененная для вычисления предельной погрешности определения площади земельного участка, с подставленными значениями и итоговые (вычисленные) значения (ΔP), м ²	$\Delta P=3.5*Mt*\sqrt{P}=3.5*0,1*\sqrt{3200}=20$
4.	Площадь земельного участка согласно сведениям Единого государственного реестра недвижимости (Ркад), м ²	3200
5.	Оценка расхождения Р и Ркад (Р - Ркад), м ²	-
6.	Предельные минимальный и максимальный размеры земельного участка (Рмин и Рмакс), м ²	- -
7.	Вид (виды) разрешенного использования	-
7.1.	Дополнительные сведения об использовании земельного участка	-
8.	Кадастровый или иной государственный учетный номер (инвентарный) здания, сооружения, объекта незавершенного строительства, расположенного на земельном участке	21:10:190201:342
9.	Сведения о земельных участках (землях общего пользования, территории общего пользования), посредством которых обеспечивается доступ	Земли общего пользования
10.	Иные сведения	-
4. Пояснения к сведениям об уточняемом земельном участке с кадастровым номером 21:10:190701:86 :		
1.	-	

Сведения об уточняемых земельных участках

1. Сведения о характерных точках границы уточняемого земельного участка с кадастровым номером 21:10:190701:87 :

Система координат МСК-21, зона 1					Зона №1		
Обозначение характерных точек границ	Координаты, м				Метод определения координат	Формулы, примененные для расчета средней квадратической погрешности определения координат характерных точек границ (Mt), с подставленными в такие формулы значениями и итоговые (вычисленные) значения Mt, м	Описание закрепления точки
	содержатся в Едином государственном реестре недвижимости		определены в результате выполнения комплексных кадастровых работ				
	X	Y	X	Y			
1	2	3	4	5	6	7	8
						-	
н534У	-	-	294809.61	1221708.95	-	-	-
н537У	-	-	294810.32	1221644.77	-	-	-
н538У	-	-	294870.52	1221644.97	-	-	-
н535У	-	-	294869.21	1221708.79	-	-	-
н534У	-	-	294809.61	1221708.95	-	-	-

2. Сведения о частях границ уточняемого земельного участка с кадастровым номером 21:10:190701:87 :

Обозначение части границ		Горизонтальное проложение (S), м	Описание прохождения части границ	Сведения о согласовании местоположения границ (согласовано/спорное)
от т.	до т.			
1	2	3	4	5
н534У	н537У	64.18	-	-
н537У	н538У	60.20	-	-
н538У	н535У	63.83	-	-
н535У	н534У	59.60	-	-

3. Сведения о характеристиках уточняемого земельного участка с кадастровым номером 21:10:190701:87 :

№ п/п	Наименование характеристики земельного участка	Значение характеристики
1	2	3
1.	Адрес земельного участка	-
1.1.	Сведения о местоположении земельного участка (при отсутствии адреса) в структурированном в соответствии с федеральной информационной адресной системой виде	Российская Федерация, Чувашская Республика (Чувашия), район Ибресинский, сельское поселение Малокармалинское, поселок Липовка, улица Константинова, дом 10
1.2.	Дополнительные сведения о местоположении земельного участка	-
2.	Площадь земельного участка ± величина погрешности определения (вычисления) площади (P ± ΔP), м2	3834 ± 22
3.	Формула, примененная для вычисления предельной погрешности определения площади земельного участка, с подставленными значениями и итоговые (вычисленные) значения (ΔP), м2	$\Delta P = 3.5 * Mt * \sqrt{P} = 3.5 * 0,1 * \sqrt{3834} = 22$

3. Сведения о характеристиках уточняемого земельного участка с кадастровым номером 21:10:190701:87 :

№ п/п	Наименование характеристики земельного участка	Значение характеристики
1	2	3
4.	Площадь земельного участка согласно сведениям Единого государственного реестра недвижимости (Ркад), м2	3600
5.	Оценка расхождения Р и Ркад (Р - Ркад), м2	234
6.	Предельные минимальный и максимальный размеры земельного участка (Рмин и Рмакс), м2	- -
7.	Вид (виды) разрешенного использования	-
7.1.	Дополнительные сведения об использовании земельного участка	-
8.	Кадастровый или иной государственный учетный номер (инвентарный) здания, сооружения, объекта незавершенного строительства, расположенного на земельном участке	-
9.	Сведения о земельных участках (землях общего пользования, территории общего пользования), посредством которых обеспечивается доступ	Земли общего пользования
10.	Иные сведения	-

4. Пояснения к сведениям об уточняемом земельном участке с кадастровым номером 21:10:190701:87 :

1.	-
----	---

Сведения об уточняемых земельных участках

1. Сведения о характерных точках границы уточняемого земельного участка с кадастровым номером 21:10:190701:88 :

Система координат МСК-21, зона 1					Зона №1		
Обозначение характерных точек границ	Координаты, м				Метод определения координат	Формулы, примененные для расчета средней квадратической погрешности определения координат характерных точек границ (Mt), с подставленными в такие формулы значениями и итоговые (вычисленные) значения Mt, м	Описание закрепления точки
	содержатся в Едином государственном реестре недвижимости		определены в результате выполнения комплексных кадастровых работ				
	X	Y	X	Y			
1	2	3	4	5	6	7	8
						-	
н539У	-	-	294814.37	1221577.42	-	-	-
н540У	-	-	294817.37	1221577.49	-	-	-
н541У	-	-	294876.12	1221578.98	-	-	-
н542У	-	-	294875.63	1221628.81	-	-	-
н543У	-	-	294813.66	1221627.80	-	-	-
н539У	-	-	294814.37	1221577.42	-	-	-

2. Сведения о частях границ уточняемого земельного участка с кадастровым номером 21:10:190701:88 :

Обозначение части границ		Горизонтальное проложение (S), м	Описание прохождения части границ	Сведения о согласовании местоположения границ (согласовано/спорное)
от т.	до т.			
1	2	3	4	5
н539У	н540У	3.00	-	-
н540У	н541У	58.77	-	-
н541У	н542У	49.83	-	-
н542У	н543У	61.98	-	-
н543У	н539У	50.39	-	-

3. Сведения о характеристиках уточняемого земельного участка с кадастровым номером 21:10:190701:88 :

№ п/п	Наименование характеристики земельного участка	Значение характеристики
1	2	3
1.	Адрес земельного участка	-
1.1.	Сведения о местоположении земельного участка (при отсутствии адреса) в структурированном в соответствии с федеральной информационной адресной системой виде	Российская Федерация, Чувашская Республика (Чувашия), район Ибресинский, сельское поселение Малокармалинское, поселок Липовка, улица Константинова, дом 12
1.2.	Дополнительные сведения о местоположении земельного участка	-
2.	Площадь земельного участка ± величина погрешности определения (вычисления) площади ($P \pm \Delta P$), м ²	3100 ± 19

3. Сведения о характеристиках уточняемого земельного участка с кадастровым номером 21:10:190701:88 :		
№ п/п	Наименование характеристики земельного участка	Значение характеристики
1	2	3
3.	Формула, примененная для вычисления предельной погрешности определения площади земельного участка, с подставленными значениями и итоговые (вычисленные) значения (ΔP), м ²	$\Delta P=3.5*Mt*\sqrt{P}=3.5*0,1*\sqrt{3100}=19$
4.	Площадь земельного участка согласно сведениям Единого государственного реестра недвижимости (Ркад), м ²	3100
5.	Оценка расхождения Р и Ркад (Р - Ркад), м ²	-
6.	Предельные минимальный и максимальный размеры земельного участка (Рмин и Рмакс), м ²	- -
7.	Вид (виды) разрешенного использования	-
7.1.	Дополнительные сведения об использовании земельного участка	-
8.	Кадастровый или иной государственный учетный номер (инвентарный) здания, сооружения, объекта незавершенного строительства, расположенного на земельном участке	21:10:190701:157 21:10:000000:2534
9.	Сведения о земельных участках (землях общего пользования, территории общего пользования), посредством которых обеспечивается доступ	Земли общего пользования
10.	Иные сведения	-
4. Пояснения к сведениям об уточняемом земельном участке с кадастровым номером 21:10:190701:88 :		
1.	-	

Сведения об уточняемых земельных участках

1. Сведения о характерных точках границы уточняемого земельного участка с кадастровым номером 21:10:190701:89 :

Система координат МСК-21, зона 1					Зона №1		
Обозначение характерных точек границ	Координаты, м				Метод определения координат	Формулы, примененные для расчета средней квадратической погрешности определения координат характерных точек границ (Mt), с подставленными в такие формулы значениями и итоговые (вычисленные) значения Mt, м	Описание закрепления точки
	содержатся в Едином государственном реестре недвижимости		определены в результате выполнения комплексных кадастровых работ				
	X	Y	X	Y			
1	2	3	4	5	6	7	8
						-	
н540У	-	-	294817.37	1221577.49	-	-	-
н544У	-	-	294818.07	1221513.41	-	-	-
н545У	-	-	294876.99	1221513.90	-	-	-
н541У	-	-	294876.12	1221578.98	-	-	-
н540У	-	-	294817.37	1221577.49	-	-	-

2. Сведения о частях границ уточняемого земельного участка с кадастровым номером 21:10:190701:89 :

Обозначение части границ		Горизонтальное проложение (S), м	Описание прохождения части границ	Сведения о согласовании местоположения границ (согласовано/спорное)
от т.	до т.			
1	2	3	4	5
н540У	н544У	64.08	-	-
н544У	н545У	58.92	-	-
н545У	н541У	65.09	-	-
н541У	н540У	58.77	-	-

3. Сведения о характеристиках уточняемого земельного участка с кадастровым номером 21:10:190701:89 :

№ п/п	Наименование характеристики земельного участка	Значение характеристики
1	2	3
1.	Адрес земельного участка	-
1.1.	Сведения о местоположении земельного участка (при отсутствии адреса) в структурированном в соответствии с федеральной информационной адресной системой виде	Российская Федерация, Чувашская Республика (Чувашия), район Ибресинский, сельское поселение Малокармалинское, поселок Липовка, улица Константинова, дом 14
1.2.	Дополнительные сведения о местоположении земельного участка	-
2.	Площадь земельного участка ± величина погрешности определения (вычисления) площади (P ± ΔP), м2	3800 ± 22
3.	Формула, примененная для вычисления предельной погрешности определения площади земельного участка, с подставленными значениями и итоговые (вычисленные) значения (ΔP), м2	$\Delta P = 3.5 * M_t * \sqrt{P} = 3.5 * 0,1 * \sqrt{3800} = 22$

3. Сведения о характеристиках уточняемого земельного участка с кадастровым номером 21:10:190701:89 :

№ п/п	Наименование характеристики земельного участка	Значение характеристики
1	2	3
4.	Площадь земельного участка согласно сведениям Единого государственного реестра недвижимости (Ркад), м2	3800
5.	Оценка расхождения Р и Ркад (Р - Ркад), м2	-
6.	Предельные минимальный и максимальный размеры земельного участка (Рмин и Рмакс), м2	- -
7.	Вид (виды) разрешенного использования	-
7.1.	Дополнительные сведения об использовании земельного участка	-
8.	Кадастровый или иной государственный учетный номер (инвентарный) здания, сооружения, объекта незавершенного строительства, расположенного на земельном участке	21:10:190701:173
9.	Сведения о земельных участках (землях общего пользования, территории общего пользования), посредством которых обеспечивается доступ	Земли общего пользования
10.	Иные сведения	-

4. Пояснения к сведениям об уточняемом земельном участке с кадастровым номером 21:10:190701:89 :

1.	-
----	---

Сведения об уточняемых земельных участках

1. Сведения о характерных точках границы уточняемого земельного участка с кадастровым номером 21:10:190701:90 :

Система координат МСК-21, зона 1					Зона №1		
Обозначение характерных точек границ	Координаты, м				Метод определения координат	Формулы, примененные для расчета средней квадратической погрешности определения координат характерных точек границ (Mt), с подставленными в такие формулы значениями и итоговые (вычисленные) значения Mt, м	Описание закрепления точки
	содержатся в Едином государственном реестре недвижимости		определены в результате выполнения комплексных кадастровых работ				
	X	Y	X	Y			
1	2	3	4	5	6	7	8
						-	
н546У	-	-	294877.29	1221457.60	-	-	-
н545У	-	-	294876.99	1221513.90	-	-	-
н544У	-	-	294818.07	1221513.41	-	-	-
н547У	-	-	294818.69	1221457.39	-	-	-
н546У	-	-	294877.29	1221457.60	-	-	-

2. Сведения о частях границ уточняемого земельного участка с кадастровым номером 21:10:190701:90 :

Обозначение части границ		Горизонтальное проложение (S), м	Описание прохождения части границ	Сведения о согласовании местоположения границ (согласовано/спорное)
от т.	до т.			
1	2	3	4	5
н546У	н545У	56.30	-	-
н545У	н544У	58.92	-	-
н544У	н547У	56.02	-	-
н547У	н546У	58.60	-	-

3. Сведения о характеристиках уточняемого земельного участка с кадастровым номером 21:10:190701:90 :

№ п/п	Наименование характеристики земельного участка	Значение характеристики
1	2	3
1.	Адрес земельного участка	-
1.1.	Сведения о местоположении земельного участка (при отсутствии адреса) в структурированном в соответствии с федеральной информационной адресной системой виде	Российская Федерация, Чувашская Республика (Чувашия), район Ибресинский, сельское поселение Малокармалинское, поселок Липовка, улица Константинова, дом 16
1.2.	Дополнительные сведения о местоположении земельного участка	-
2.	Площадь земельного участка ± величина погрешности определения (вычисления) площади (P ± ΔP), м2	3300 ± 20
3.	Формула, примененная для вычисления предельной погрешности определения площади земельного участка, с подставленными значениями и итоговые (вычисленные) значения (ΔP), м2	$\Delta P = 3.5 * Mt * \sqrt{P} = 3.5 * 0,1 * \sqrt{3300} = 20$

3. Сведения о характеристиках уточняемого земельного участка с кадастровым номером 21:10:190701:90 :		
№ п/п	Наименование характеристики земельного участка	Значение характеристики
1	2	3
4.	Площадь земельного участка согласно сведениям Единого государственного реестра недвижимости (Ркад), м2	3300
5.	Оценка расхождения Р и Ркад (Р - Ркад), м2	-
6.	Предельные минимальный и максимальный размеры земельного участка (Рмин и Рмакс), м2	- -
7.	Вид (виды) разрешенного использования	-
7.1.	Дополнительные сведения об использовании земельного участка	-
8.	Кадастровый или иной государственный учетный номер (инвентарный) здания, сооружения, объекта незавершенного строительства, расположенного на земельном участке	21:10:190701:172
9.	Сведения о земельных участках (землях общего пользования, территории общего пользования), посредством которых обеспечивается доступ	Земли общего пользования
10.	Иные сведения	-
4. Пояснения к сведениям об уточняемом земельном участке с кадастровым номером 21:10:190701:90 :		
1.	-	

Сведения об уточняемых земельных участках

1. Сведения о характерных точках границы уточняемого земельного участка с кадастровым номером 21:10:190701:91 :

Система координат МСК-21, зона 1					Зона № 1		
Обозначение характерных точек границ	Координаты, м				Метод определения координат	Формулы, примененные для расчета средней квадратической погрешности определения координат характерных точек границ (Mt), с подставленными в такие формулы значениями и итоговые (вычисленные) значения Mt, м	Описание закрепления точки
	содержатся в Едином государственном реестре недвижимости		определены в результате выполнения комплексных кадастровых работ				
	X	Y	X	Y			
1	2	3	4	5	6	7	8
						-	
н548У	-	-	294818.34	1221442.12	-	-	-
н549У	-	-	294818.74	1221381.75	-	-	-
н550У	-	-	294878.34	1221382.25	-	-	-
н551У	-	-	294878.04	1221407.87	-	-	-
н552У	-	-	294877.93	1221442.83	-	-	-
н548У	-	-	294818.34	1221442.12	-	-	-

2. Сведения о частях границ уточняемого земельного участка с кадастровым номером 21:10:190701:91 :

Обозначение части границ		Горизонтальное проложение (S), м	Описание прохождения части границ	Сведения о согласовании местоположения границ (согласовано/спорное)
от т.	до т.			
1	2	3	4	5
н548У	н549У	60.37	-	-
н549У	н550У	59.60	-	-
н550У	н551У	25.62	-	-
н551У	н552У	34.96	-	-
н552У	н548У	59.59	-	-

3. Сведения о характеристиках уточняемого земельного участка с кадастровым номером 21:10:190701:91 :

№ п/п	Наименование характеристики земельного участка	Значение характеристики
1	2	3
1.	Адрес земельного участка	-
1.1.	Сведения о местоположении земельного участка (при отсутствии адреса) в структурированном в соответствии с федеральной информационной адресной системой виде	Российская Федерация, Чувашская Республика (Чувашия), район Ибресинский, сельское поселение Малокармалинское, поселок Липовка, улица Константинова, дом 18
1.2.	Дополнительные сведения о местоположении земельного участка	-
2.	Площадь земельного участка ± величина погрешности определения (вычисления) площади ($P \pm \Delta P$), м ²	3600 ± 21

3. Сведения о характеристиках уточняемого земельного участка с кадастровым номером 21:10:190701:91 :		
№ п/п	Наименование характеристики земельного участка	Значение характеристики
1	2	3
3.	Формула, примененная для вычисления предельной погрешности определения площади земельного участка, с подставленными значениями и итоговые (вычисленные) значения (ΔP), м ²	$\Delta P=3.5*Mt*\sqrt{P}=3.5*0,1*\sqrt{3600}=21$
4.	Площадь земельного участка согласно сведениям Единого государственного реестра недвижимости (Ркад), м ²	3600
5.	Оценка расхождения Р и Ркад (Р - Ркад), м ²	-
6.	Предельные минимальный и максимальный размеры земельного участка (Рмин и Рмакс), м ²	- -
7.	Вид (виды) разрешенного использования	-
7.1.	Дополнительные сведения об использовании земельного участка	-
8.	Кадастровый или иной государственный учетный номер (инвентарный) здания, сооружения, объекта незавершенного строительства, расположенного на земельном участке	21:10:190701:260 21:10:190201:348
9.	Сведения о земельных участках (землях общего пользования, территории общего пользования), посредством которых обеспечивается доступ	Земли общего пользования
10.	Иные сведения	-
4. Пояснения к сведениям об уточняемом земельном участке с кадастровым номером 21:10:190701:91 :		
1.	-	

Сведения об уточняемых земельных участках

1. Сведения о характерных точках границы уточняемого земельного участка с кадастровым номером 21:10:190701:92 :

Система координат МСК-21, зона 1					Зона №1		
Обозначение характерных точек границ	Координаты, м				Метод определения координат	Формулы, примененные для расчета средней квадратической погрешности определения координат характерных точек границ (Mt), с подставленными в такие формулы значениями и итоговые (вычисленные) значения Mt, м	Описание закрепления точки
	содержатся в Едином государственном реестре недвижимости		определены в результате выполнения комплексных кадастровых работ				
	X	Y	X	Y			
1	2	3	4	5	6	7	8
						-	
н549У	-	-	294818.74	1221381.75	-	-	-
н553У	-	-	294819.16	1221331.67	-	-	-
н554У	-	-	294878.57	1221331.50	-	-	-
н550У	-	-	294878.34	1221382.25	-	-	-
н549У	-	-	294818.74	1221381.75	-	-	-

2. Сведения о частях границ уточняемого земельного участка с кадастровым номером 21:10:190701:92 :

Обозначение части границ		Горизонтальное проложение (S), м	Описание прохождения части границ	Сведения о согласовании местоположения границ (согласовано/спорное)
от т.	до т.			
1	2	3	4	5
н549У	н553У	50.08	-	-
н553У	н554У	59.41	-	-
н554У	н550У	50.75	-	-
н550У	н549У	59.60	-	-

3. Сведения о характеристиках уточняемого земельного участка с кадастровым номером 21:10:190701:92 :

№ п/п	Наименование характеристики земельного участка	Значение характеристики
1	2	3
1.	Адрес земельного участка	-
1.1.	Сведения о местоположении земельного участка (при отсутствии адреса) в структурированном в соответствии с федеральной информационной адресной системой виде	Российская Федерация, Чувашская Республика (Чувашия), район Ибресинский, сельское поселение Малокармалинское, поселок Липовка, улица Константинова, дом 20
1.2.	Дополнительные сведения о местоположении земельного участка	-
2.	Площадь земельного участка ± величина погрешности определения (вычисления) площади (P ± ΔP), м ²	3000 ± 19
3.	Формула, примененная для вычисления предельной погрешности определения площади земельного участка, с подставленными значениями и итоговые (вычисленные) значения (ΔP), м ²	$\Delta P = 3.5 * M_t * \sqrt{P} = 3.5 * 0,1 * \sqrt{3000} = 19$

3. Сведения о характеристиках уточняемого земельного участка с кадастровым номером 21:10:190701:92 :		
№ п/п	Наименование характеристики земельного участка	Значение характеристики
1	2	3
4.	Площадь земельного участка согласно сведениям Единого государственного реестра недвижимости (Ркад), м2	3000
5.	Оценка расхождения Р и Ркад (Р - Ркад), м2	-
6.	Предельные минимальный и максимальный размеры земельного участка (Рмин и Рмакс), м2	- -
7.	Вид (виды) разрешенного использования	-
7.1.	Дополнительные сведения об использовании земельного участка	-
8.	Кадастровый или иной государственный учетный номер (инвентарный) здания, сооружения, объекта незавершенного строительства, расположенного на земельном участке	21:10:190701:165
9.	Сведения о земельных участках (землях общего пользования, территории общего пользования), посредством которых обеспечивается доступ	Земли общего пользования
10.	Иные сведения	-
4. Пояснения к сведениям об уточняемом земельном участке с кадастровым номером 21:10:190701:92 :		
1.	-	

Сведения об уточняемых земельных участках

1. Сведения о характерных точках границы уточняемого земельного участка с кадастровым номером 21:10:190701:93 :

Система координат МСК-21, зона 1					Зона №1		
Обозначение характерных точек границ	Координаты, м				Метод определения координат	Формулы, примененные для расчета средней квадратической погрешности определения координат характерных точек границ (Mt), с подставленными в такие формулы значениями и итоговые (вычисленные) значения Mt, м	Описание закрепления точки
	содержатся в Едином государственном реестре недвижимости		определены в результате выполнения комплексных кадастровых работ				
	X	Y	X	Y			
1	2	3	4	5	6	7	8
						-	
н553У	-	-	294819.16	1221331.67	-	-	-
н555У	-	-	294818.93	1221284.66	-	-	-
н556У	-	-	294844.47	1221269.50	-	-	-
н557У	-	-	294878.67	1221269.90	-	-	-
н554У	-	-	294878.57	1221331.50	-	-	-
н553У	-	-	294819.16	1221331.67	-	-	-

2. Сведения о частях границ уточняемого земельного участка с кадастровым номером 21:10:190701:93 :

Обозначение части границ		Горизонтальное проложение (S), м	Описание прохождения части границ	Сведения о согласовании местоположения границ (согласовано/спорное)
от т.	до т.			
1	2	3	4	5
н553У	н555У	47.01	-	-
н555У	н556У	29.70	-	-
н556У	н557У	34.20	-	-
н557У	н554У	61.60	-	-
н554У	н553У	59.41	-	-

3. Сведения о характеристиках уточняемого земельного участка с кадастровым номером 21:10:190701:93 :

№ п/п	Наименование характеристики земельного участка	Значение характеристики
1	2	3
1.	Адрес земельного участка	-
1.1.	Сведения о местоположении земельного участка (при отсутствии адреса) в структурированном в соответствии с федеральной информационной адресной системой виде	Российская Федерация, Чувашская Республика (Чувашия), район Ибресинский, сельское поселение Малокармалинское, поселок Липовка, улица Константинова, дом 22
1.2.	Дополнительные сведения о местоположении земельного участка	-
2.	Площадь земельного участка ± величина погрешности определения (вычисления) площади ($P \pm \Delta P$), м ²	3500 ± 21

3. Сведения о характеристиках уточняемого земельного участка с кадастровым номером 21:10:190701:93 :		
№ п/п	Наименование характеристики земельного участка	Значение характеристики
1	2	3
3.	Формула, примененная для вычисления предельной погрешности определения площади земельного участка, с подставленными значениями и итоговые (вычисленные) значения (ΔP), м ²	$\Delta P = 3.5 * M_t * \sqrt{P} = 3.5 * 0,1 * \sqrt{3500} = 21$
4.	Площадь земельного участка согласно сведениям Единого государственного реестра недвижимости (Ркад), м ²	3500
5.	Оценка расхождения Р и Ркад (Р - Ркад), м ²	-
6.	Предельные минимальный и максимальный размеры земельного участка (Рмин и Рмакс), м ²	- -
7.	Вид (виды) разрешенного использования	-
7.1.	Дополнительные сведения об использовании земельного участка	-
8.	Кадастровый или иной государственный учетный номер (инвентарный) здания, сооружения, объекта незавершенного строительства, расположенного на земельном участке	-
9.	Сведения о земельных участках (землях общего пользования, территории общего пользования), посредством которых обеспечивается доступ	Земли общего пользования
10.	Иные сведения	-
4. Пояснения к сведениям об уточняемом земельном участке с кадастровым номером 21:10:190701:93 :		
1.	-	

Сведения об уточняемых земельных участках

1. Сведения о характерных точках границы уточняемого земельного участка с кадастровым номером 21:10:190701:94 :

Система координат МСК-21, зона 1					Зона № 1		
Обозначение характерных точек границ	Координаты, м				Метод определения координат	Формулы, примененные для расчета средней квадратической погрешности определения координат характерных точек границ (Mt), с подставленными в такие формулы значениями и итоговые (вычисленные) значения Mt, м	Описание закрепления точки
	содержатся в Едином государственном реестре недвижимости		определены в результате выполнения комплексных кадастровых работ				
	X	Y	X	Y			
1	2	3	4	5	6	7	8
						-	
н558У	-	-	294873.83	1221125.35	-	-	-
н559У	-	-	294873.49	1221198.03	-	-	-
н560У	-	-	294826.61	1221198.03	-	-	-
н561У	-	-	294826.50	1221140.50	-	-	-
н562У	-	-	294842.85	1221125.37	-	-	-
н558У	-	-	294873.83	1221125.35	-	-	-

2. Сведения о частях границ уточняемого земельного участка с кадастровым номером 21:10:190701:94 :

Обозначение части границ		Горизонтальное проложение (S), м	Описание прохождения части границ	Сведения о согласовании местоположения границ (согласовано/спорное)
от т.	до т.			
1	2	3	4	5
н558У	н559У	72.68	-	-
н559У	н560У	46.88	-	-
н560У	н561У	57.53	-	-
н561У	н562У	22.28	-	-
н562У	н558У	30.98	-	-

3. Сведения о характеристиках уточняемого земельного участка с кадастровым номером 21:10:190701:94 :

№ п/п	Наименование характеристики земельного участка	Значение характеристики
1	2	3
1.	Адрес земельного участка	-
1.1.	Сведения о местоположении земельного участка (при отсутствии адреса) в структурированном в соответствии с федеральной информационной адресной системой виде	Российская Федерация, Чувашская Республика (Чувашия), район Ибресинский, сельское поселение Малокармалинское, поселок Липовка, улица Константинова, дом 24
1.2.	Дополнительные сведения о местоположении земельного участка	-
2.	Площадь земельного участка ± величина погрешности определения (вычисления) площади ($P \pm \Delta P$), м ²	3300 ± 20

3. Сведения о характеристиках уточняемого земельного участка с кадастровым номером 21:10:190701:94 :		
№ п/п	Наименование характеристики земельного участка	Значение характеристики
1	2	3
3.	Формула, примененная для вычисления предельной погрешности определения площади земельного участка, с подставленными значениями и итоговые (вычисленные) значения (ΔP), м ²	$\Delta P=3.5*Mt*\sqrt{P}=3.5*0,1*\sqrt{3300}=20$
4.	Площадь земельного участка согласно сведениям Единого государственного реестра недвижимости (Ркад), м ²	3300
5.	Оценка расхождения Р и Ркад (Р - Ркад), м ²	-
6.	Предельные минимальный и максимальный размеры земельного участка (Рмин и Рмакс), м ²	- -
7.	Вид (виды) разрешенного использования	-
7.1.	Дополнительные сведения об использовании земельного участка	-
8.	Кадастровый или иной государственный учетный номер (инвентарный) здания, сооружения, объекта незавершенного строительства, расположенного на земельном участке	21:10:190701:163
9.	Сведения о земельных участках (землях общего пользования, территории общего пользования), посредством которых обеспечивается доступ	Земли общего пользования
10.	Иные сведения	-
4. Пояснения к сведениям об уточняемом земельном участке с кадастровым номером 21:10:190701:94 :		
1.	-	

Сведения об уточняемых земельных участках

1. Сведения о характерных точках границы уточняемого земельного участка с кадастровым номером 21:10:190701:95 :

Система координат МСК-21, зона 1

Зона №1

Обозначение характерных точек границ	Координаты, м				Метод определения координат	Формулы, примененные для расчета средней квадратической погрешности определения координат характерных точек границ (Mt), с подставленными в такие формулы значениями и итоговые (вычисленные) значения Mt, м	Описание закрепления точки
	содержатся в Едином государственном реестре недвижимости		определены в результате выполнения комплексных кадастровых работ				
	X	Y	X	Y			
1	2	3	4	5	6	7	8
						-	
н563У	-	-	294865.50	1220990.34	-	-	-
н564У	-	-	294867.75	1220998.49	-	-	-
н565У	-	-	294872.45	1221003.84	-	-	-
н566У	-	-	294872.45	1221044.39	-	-	-
н567У	-	-	294863.83	1221044.64	-	-	-
н568У	-	-	294863.63	1221054.29	-	-	-
н569У	-	-	294849.20	1221054.51	-	-	-
н570У	-	-	294849.20	1221069.64	-	-	-
н571У	-	-	294832.15	1221073.34	-	-	-
н572У	-	-	294830.59	1221055.50	-	-	-
н573У	-	-	294826.51	1221055.85	-	-	-
н455У	-	-	294825.85	1221050.67	-	-	-
н454У	-	-	294828.41	1221050.65	-	-	-
н453У	-	-	294828.93	1221011.86	-	-	-
н462У	-	-	294828.94	1220994.44	-	-	-
н563У	-	-	294865.50	1220990.34	-	-	-

2. Сведения о частях границ уточняемого земельного участка с кадастровым номером 21:10:190701:95 :

Обозначение части границ		Горизонтальное проложение (S), м	Описание прохождения части границ	Сведения о согласовании местоположения границ (согласовано/спорное)
от т.	до т.			
1	2	3	4	5
н563У	н564У	8.45	-	-
н564У	н565У	7.12	-	-
н565У	н566У	40.55	-	-
н566У	н567У	8.62	-	-
н567У	н568У	9.65	-	-
н568У	н569У	14.43	-	-
н569У	н570У	15.13	-	-
н570У	н571У	17.45	-	-

2. Сведения о частях границ уточняемого земельного участка с кадастровым номером 21:10:190701:95 :				
Обозначение части границ		Горизонтальное проложение (S), м	Описание прохождения части границ	Сведения о согласовании местоположения границ (согласовано/спорное)
от т.	до т.			
1	2	3	4	5
н571У	н572У	17.91	-	-
н572У	н573У	4.09	-	-
н573У	н455У	5.22	-	-
н455У	н454У	2.56	-	-
н454У	н453У	38.79	-	-
н453У	н462У	17.42	-	-
н462У	н563У	36.79	-	-
3. Сведения о характеристиках уточняемого земельного участка с кадастровым номером 21:10:190701:95 :				
№ п/п	Наименование характеристики земельного участка	Значение характеристики		
1	2	3		
1.	Адрес земельного участка	-		
1.1.	Сведения о местоположении земельного участка (при отсутствии адреса) в структурированном в соответствии с федеральной информационной адресной системой виде	Российская Федерация, Чувашская Республика (Чувашия), район Ибресинский, сельское поселение Малокармалинское, поселок Липовка, улица Константинова, дом 26		
1.2.	Дополнительные сведения о местоположении земельного участка	-		
2.	Площадь земельного участка ± величина погрешности определения (вычисления) площади ($P \pm \Delta P$), м ²	2900 ± 19		
3.	Формула, примененная для вычисления предельной погрешности определения площади земельного участка, с подставленными значениями и итоговые (вычисленные) значения (ΔP), м ²	$\Delta P = 3.5 * M_t * \sqrt{P} = 3.5 * 0,1 * \sqrt{2900} = 19$		
4.	Площадь земельного участка согласно сведениям Единого государственного реестра недвижимости (Р _{кад}), м ²	2900		
5.	Оценка расхождения P и Р _{кад} (P - Р _{кад}), м ²	-		
6.	Предельные минимальный и максимальный размеры земельного участка (Р _{мин} и Р _{макс}), м ²	-		
7.	Вид (виды) разрешенного использования	-		
7.1.	Дополнительные сведения об использовании земельного участка	-		
8.	Кадастровый или иной государственный учетный номер (инвентарный) здания, сооружения, объекта незавершенного строительства, расположенного на земельном участке	-		
9.	Сведения о земельных участках (землях общего пользования, территории общего пользования), посредством которых обеспечивается доступ	Земли общего пользования		
10.	Иные сведения	-		
4. Пояснения к сведениям об уточняемом земельном участке с кадастровым номером 21:10:190701:95 :				
1.	-			

Сведения об уточняемых земельных участках

1. Сведения о характерных точках границы уточняемого земельного участка с кадастровым номером 21:10:190701:138 :

Система координат МСК-21, зона 1					Зона № 1		
Обозначение характерных точек границ	Координаты, м				Метод определения координат	Формулы, примененные для расчета средней квадратической погрешности определения координат характерных точек границ (Mt), с подставленными в такие формулы значениями и итоговые (вычисленные) значения Mt, м	Описание закрепления точки
	содержатся в Едином государственном реестре недвижимости		определены в результате выполнения комплексных кадастровых работ				
	X	Y	X	Y			
1	2	3	4	5	6	7	8
						-	
н574У	-	-	294823.91	1222302.97	-	$Mt = \sqrt{(m_0^2 + m_1^2)}$	-
н575У	-	-	294822.63	1222302.97	-	$Mt = \sqrt{(m_0^2 + m_1^2)}$	-
н576У	-	-	294822.63	1222302.22	-	$Mt = \sqrt{(m_0^2 + m_1^2)}$	-
н577У	-	-	294823.91	1222302.22	-	$Mt = \sqrt{(m_0^2 + m_1^2)}$	-
н574У	-	-	294823.91	1222302.97	-	$Mt = \sqrt{(m_0^2 + m_1^2)}$	-

2. Сведения о частях границ уточняемого земельного участка с кадастровым номером 21:10:190701:138 :

Обозначение части границ		Горизонтальное проложение (S), м	Описание прохождения части границ	Сведения о согласовании местоположения границ (согласовано/спорное)
от т.	до т.			
1	2	3	4	5
н574У	н575У	1.28	-	-
н575У	н576У	0.75	-	-
н576У	н577У	1.28	-	-
н577У	н574У	0.75	-	-

3. Сведения о характеристиках уточняемого земельного участка с кадастровым номером 21:10:190701:138 :

№ п/п	Наименование характеристики земельного участка	Значение характеристики
1	2	3
1.	Адрес земельного участка	-
1.1.	Сведения о местоположении земельного участка (при отсутствии адреса) в структурированном в соответствии с федеральной информационной адресной системой виде	-
1.2.	Дополнительные сведения о местоположении земельного участка	-
2.	Площадь земельного участка ± величина погрешности определения (вычисления) площади (P ± ΔP), м ²	1 ± 0
3.	Формула, примененная для вычисления предельной погрешности определения площади земельного участка, с подставленными значениями и итоговые (вычисленные) значения (ΔP), м ²	$\Delta P = 3.5 * Mt * \sqrt{P} = 3.5 * 0,1 * \sqrt{2852} = 19$
4.	Площадь земельного участка согласно сведениям Единого государственного реестра недвижимости (P _{кад}), м ²	1

3. Сведения о характеристиках уточняемого земельного участка с кадастровым номером 21:10:190701:138 :

№ п/п	Наименование характеристики земельного участка	Значение характеристики
1	2	3
5.	Оценка расхождения Р и Ркад (Р - Ркад), м2	-
6.	Предельные минимальный и максимальный размеры земельного участка (Рмин и Рмакс), м2	- -
7.	Вид (виды) разрешенного использования	-
7.1.	Дополнительные сведения об использовании земельного участка	-
8.	Кадастровый или иной государственный учетный номер (инвентарный) здания, сооружения, объекта незавершенного строительства, расположенного на земельном участке	-
9.	Сведения о земельных участках (землях общего пользования, территории общего пользования), посредством которых обеспечивается доступ	Земли общего пользования
10.	Иные сведения	-

4. Пояснения к сведениям об уточняемом земельном участке с кадастровым номером 21:10:190701:138 :

1.	-
----	---

**Описание местоположения зданий, сооружений,
объектов незавершенного строительства на земельном участке**

1. Сведения о характерных точках контура объекта недвижимости с кадастровым номером : 21:10:160208:131 :

Система координат МСК-21, зона 1

Зона № 1

Обозначение характерных точек контура	Содержатся в Едином государственном реестре недвижимости			Определены в ходе выполнения комплексных кадастровых работ			Метод определения координат	Формулы, примененные для расчета средней квадратической погрешности определения координат характерных точек (Mt), м, с подставленными в такие формулы значениями и итоговые (вычисленные) значения Mt, м
	Координаты, м		Радиус, м	Координаты, м		Радиус, м		
	X	Y	R	X	Y	R		
1	2	3	4	5	6	7	8	9
								-
н1О	-	-	-	294681.68	1221478.06	-	-	-
н2О	-	-	-	294690.54	1221478.17	-	-	-
н3О	-	-	-	294690.51	1221483.56	-	-	-
н4О	-	-	-	294681.58	1221483.41	-	-	-
н1О	-	-	-	294681.68	1221478.06	-	-	-

2. Сведения о характеристиках объекта недвижимости с кадастровым номером : 21:10:160208:131 :

№ п/п	Наименование характеристики	Значение характеристики
1	2	3
1.	Вид объекта недвижимости	здание
2.	Ранее присвоенный государственный учетный номер (инвентарный) здания, сооружения, объекта незавершенного строительства	-
3.	Кадастровый номер земельного участка (земельных участков), в границах которого (которых) расположены здание, сооружение, объект незавершенного строительства	21:10:190701:17
4.	Уникальный учетный номер кадастрового квартала, в границах которого расположены здание, сооружение, объект незавершенного строительства	21:10:190701
5.	Адрес здания, сооружения, объекта незавершенного строительства	Российская Федерация, Чувашская Республика (Чувашия), район Ибресинский, сельское поселение Малокармалинское, поселок Липовка, улица Школьная
5.1.	Сведения о местоположении здания, сооружения, объекта незавершенного строительства (при отсутствии адреса) в структурированном в соответствии с федеральной информационной адресной системой виде	-
5.2.	Дополнительные сведения о местоположении	-
6.	Иные сведения	-

3. Пояснения к сведениям об объекте недвижимости с кадастровым номером 21:10:160208:131 :

1.	-
----	---

Описание местоположения зданий, сооружений, объектов незавершенного строительства на земельном участке

1. Сведения о характерных точках контура объекта недвижимости с кадастровым номером : 21:10:190201:322 :

Система координат МСК-21, зона 1

Зона № 1

Обозначение характерных точек контура	Содержатся в Едином государственном реестре недвижимости			Определены в ходе выполнения комплексных кадастровых работ			Метод определения координат	Формулы, примененные для расчета средней квадратической погрешности определения координат характерных точек (Mt), м, с подставленными в такие формулы значениями и итоговые (вычисленные) значения Mt, м
	Координаты, м		Радиус, м	Координаты, м		Радиус, м		
	X	Y	R	X	Y	R		
1	2	3	4	5	6	7	8	9
								-
н50	-	-	-	294834.55	1221814.27	-	-	-
н60	-	-	-	294829.19	1221814.27	-	-	-
н70	-	-	-	294829.19	1221804.39	-	-	-
н80	-	-	-	294834.51	1221804.39	-	-	-
н50	-	-	-	294834.55	1221814.27	-	-	-

2. Сведения о характеристиках объекта недвижимости с кадастровым номером : 21:10:190201:322 :

№ п/п	Наименование характеристики	Значение характеристики
1	2	3
1.	Вид объекта недвижимости	здание
2.	Ранее присвоенный государственный учетный номер (инвентарный) здания, сооружения, объекта незавершенного строительства	-
3.	Кадастровый номер земельного участка (земельных участков), в границах которого (которых) расположены здание, сооружение, объект незавершенного строительства	21:10:190701:85
4.	Уникальный учетный номер кадастрового квартала, в границах которого расположены здание, сооружение, объект незавершенного строительства	21:10:190201
5.	Адрес здания, сооружения, объекта незавершенного строительства	Российская Федерация, Чувашская Республика (Чувашия), район Ибресинский, сельское поселение Малокармалинское, поселок Липовка, улица Константинова, дом 6
5.1.	Сведения о местоположении здания, сооружения, объекта незавершенного строительства (при отсутствии адреса) в структурированном в соответствии с федеральной информационной адресной системой виде	-
5.2.	Дополнительные сведения о местоположении	-
6.	Иные сведения	-

3. Пояснения к сведениям об объекте недвижимости с кадастровым номером 21:10:190201:322 :

1.	-
----	---

Описание местоположения зданий, сооружений, объектов незавершенного строительства на земельном участке

1. Сведения о характерных точках контура объекта недвижимости с кадастровым номером : 21:10:190201:328 :

Система координат МСК-21, зона 1

Зона № 1

Обозначение характерных точек контура	Содержатся в Едином государственном реестре недвижимости			Определены в ходе выполнения комплексных кадастровых работ			Метод определения координат	Формулы, примененные для расчета средней квадратической погрешности определения координат характерных точек (Mt), м, с подставленными в такие формулы значениями и итоговые (вычисленные) значения Mt, м
	Координаты, м		Радиус, м	Координаты, м		Радиус, м		
	X	Y	R	X	Y	R		
1	2	3	4	5	6	7	8	9
								-
н90	-	-	-	294833.68	1221988.06	-	-	-
н100	-	-	-	294825.58	1221988.02	-	-	-
н110	-	-	-	294825.58	1221980.10	-	-	-
н120	-	-	-	294833.68	1221980.10	-	-	-
н90	-	-	-	294833.68	1221988.06	-	-	-

2. Сведения о характеристиках объекта недвижимости с кадастровым номером : 21:10:190201:328 :

№ п/п	Наименование характеристики	Значение характеристики
1	2	3
1.	Вид объекта недвижимости	здание
2.	Ранее присвоенный государственный учетный номер (инвентарный) здания, сооружения, объекта незавершенного строительства	-
3.	Кадастровый номер земельного участка (земельных участков), в границах которого (которых) расположены здание, сооружение, объект незавершенного строительства	21:10:190701:83
4.	Уникальный учетный номер кадастрового квартала, в границах которого расположены здание, сооружение, объект незавершенного строительства	21:10:190201
5.	Адрес здания, сооружения, объекта незавершенного строительства	Российская Федерация, Чувашская Республика (Чувашия), район Ибресинский, сельское поселение Малокармалинское, поселок Липовка, улица Константинова, дом 2
5.1.	Сведения о местоположении здания, сооружения, объекта незавершенного строительства (при отсутствии адреса) в структурированном в соответствии с федеральной информационной адресной системой виде	-
5.2.	Дополнительные сведения о местоположении	-
6.	Иные сведения	-

3. Пояснения к сведениям об объекте недвижимости с кадастровым номером 21:10:190201:328 :

1.	-
----	---

Описание местоположения зданий, сооружений, объектов незавершенного строительства на земельном участке

1. Сведения о характерных точках контура объекта недвижимости с кадастровым номером : 21:10:190201:331 :

Система координат МСК-21, зона 1

Зона № 1

Обозначение характерных точек контура	Содержатся в Едином государственном реестре недвижимости			Определены в ходе выполнения комплексных кадастровых работ			Метод определения координат	Формулы, примененные для расчета средней квадратической погрешности определения координат характерных точек (Mt), м, с подставленными в такие формулы значениями и итоговые (вычисленные) значения Mt, м
	Координаты, м		Радиус, м	Координаты, м		Радиус, м		
	X	Y	R	X	Y	R		
1	2	3	4	5	6	7	8	9
								-
н130	-	-	-	294914.44	1221387.62	-	-	-
н140	-	-	-	294902.96	1221387.62	-	-	-
н150	-	-	-	294902.96	1221380.58	-	-	-
н160	-	-	-	294914.44	1221380.62	-	-	-
н130	-	-	-	294914.44	1221387.62	-	-	-

2. Сведения о характеристиках объекта недвижимости с кадастровым номером : 21:10:190201:331 :

№ п/п	Наименование характеристики	Значение характеристики
1	2	3
1.	Вид объекта недвижимости	здание
2.	Ранее присвоенный государственный учетный номер (инвентарный) здания, сооружения, объекта незавершенного строительства	-
3.	Кадастровый номер земельного участка (земельных участков), в границах которого (которых) расположены здание, сооружение, объект незавершенного строительства	21:10:190701:75
4.	Уникальный учетный номер кадастрового квартала, в границах которого расположены здание, сооружение, объект незавершенного строительства	21:10:190201
5.	Адрес здания, сооружения, объекта незавершенного строительства	Российская Федерация, Чувашская Республика (Чувашия), район Ибресинский, сельское поселение Малокармалинское, поселок Липовка, улица Константинова, дом 31
5.1.	Сведения о местоположении здания, сооружения, объекта незавершенного строительства (при отсутствии адреса) в структурированном в соответствии с федеральной информационной адресной системой виде	-
5.2.	Дополнительные сведения о местоположении	-
6.	Иные сведения	-

3. Пояснения к сведениям об объекте недвижимости с кадастровым номером 21:10:190201:331 :

1.	-
----	---

**Описание местоположения зданий, сооружений,
объектов незавершенного строительства на земельном участке**

1. Сведения о характерных точках контура объекта недвижимости с кадастровым номером : 21:10:190201:342 :

Система координат МСК-21, зона 1

Зона № 1

Обозначение характерных точек контура	Содержатся в Едином государственном реестре недвижимости			Определены в ходе выполнения комплексных кадастровых работ			Метод определения координат	Формулы, примененные для расчета средней квадратической погрешности определения координат характерных точек (Mt), м, с подставленными в такие формулы значениями и итоговые (вычисленные) значения Mt, м
	Координаты, м		Радиус, м	Координаты, м		Радиус, м		
	X	Y	R	X	Y	R		
1	2	3	4	5	6	7	8	9
								-
н170	-	-	-	294867.14	1221723.36	-	-	-
н180	-	-	-	294859.74	1221723.36	-	-	-
н190	-	-	-	294859.74	1221715.76	-	-	-
н200	-	-	-	294867.14	1221715.76	-	-	-
н170	-	-	-	294867.14	1221723.36	-	-	-

2. Сведения о характеристиках объекта недвижимости с кадастровым номером : 21:10:190201:342 :

№ п/п	Наименование характеристики	Значение характеристики
1	2	3
1.	Вид объекта недвижимости	здание
2.	Ранее присвоенный государственный учетный номер (инвентарный) здания, сооружения, объекта незавершенного строительства	-
3.	Кадастровый номер земельного участка (земельных участков), в границах которого (которых) расположены здание, сооружение, объект незавершенного строительства	21:10:190701:86
4.	Уникальный учетный номер кадастрового квартала, в границах которого расположены здание, сооружение, объект незавершенного строительства	21:10:190201
5.	Адрес здания, сооружения, объекта незавершенного строительства	Российская Федерация, Чувашская Республика (Чувашия), район Ибресинский, сельское поселение Малокармалинское, поселок Липовка, улица Константинова, дом 8
5.1.	Сведения о местоположении здания, сооружения, объекта незавершенного строительства (при отсутствии адреса) в структурированном в соответствии с федеральной информационной адресной системой виде	-
5.2.	Дополнительные сведения о местоположении	-
6.	Иные сведения	-

3. Пояснения к сведениям об объекте недвижимости с кадастровым номером 21:10:190201:342 :

1.	-
----	---

**Описание местоположения зданий, сооружений,
объектов незавершенного строительства на земельном участке**

1. Сведения о характерных точках контура объекта недвижимости с кадастровым номером : 21:10:190201:347 :

Система координат МСК-21, зона 1

Зона № 1

Обозначение характерных точек контура	Содержатся в Едином государственном реестре недвижимости			Определены в ходе выполнения комплексных кадастровых работ			Метод определения координат	Формулы, примененные для расчета средней квадратической погрешности определения координат характерных точек (Mt), м, с подставленными в такие формулы значениями и итоговые (вычисленные) значения Mt, м
	Координаты, м		Радиус, м	Координаты, м		Радиус, м		
	X	Y	R	X	Y	R		
1	2	3	4	5	6	7	8	9
								-
н21О	-	-	-	294910.44	1221988.44	-	-	-
н22О	-	-	-	294903.08	1221988.44	-	-	-
н23О	-	-	-	294903.08	1221981.98	-	-	-
н24О	-	-	-	294910.44	1221981.98	-	-	-
н21О	-	-	-	294910.44	1221988.44	-	-	-

2. Сведения о характеристиках объекта недвижимости с кадастровым номером : 21:10:190201:347 :

№ п/п	Наименование характеристики	Значение характеристики
1	2	3
1.	Вид объекта недвижимости	здание
2.	Ранее присвоенный государственный учетный номер (инвентарный) здания, сооружения, объекта незавершенного строительства	-
3.	Кадастровый номер земельного участка (земельных участков), в границах которого (которых) расположены здание, сооружение, объект незавершенного строительства	21:10:190701:62
4.	Уникальный учетный номер кадастрового квартала, в границах которого расположены здание, сооружение, объект незавершенного строительства	21:10:190201
5.	Адрес здания, сооружения, объекта незавершенного строительства	Российская Федерация, Чувашская Республика (Чувашия), район Ибресинский, сельское поселение Малокармалинское, поселок Липовка, улица Константинова, дом 3
5.1.	Сведения о местоположении здания, сооружения, объекта незавершенного строительства (при отсутствии адреса) в структурированном в соответствии с федеральной информационной адресной системой виде	-
5.2.	Дополнительные сведения о местоположении	-
6.	Иные сведения	-

3. Пояснения к сведениям об объекте недвижимости с кадастровым номером 21:10:190201:347 :

1.	-
----	---

Описание местоположения зданий, сооружений, объектов незавершенного строительства на земельном участке

1. Сведения о характерных точках контура объекта недвижимости с кадастровым номером : 21:10:190201:348 :

Система координат МСК-21, зона 1

Зона № 1

Обозначение характерных точек контура	Содержатся в Едином государственном реестре недвижимости			Определены в ходе выполнения комплексных кадастровых работ			Метод определения координат	Формулы, примененные для расчета средней квадратической погрешности определения координат характерных точек (Mt), м, с подставленными в такие формулы значениями и итоговые (вычисленные) значения Mt, м
	Координаты, м		Радиус, м	Координаты, м		Радиус, м		
	X	Y	R	X	Y	R		
1	2	3	4	5	6	7	8	9
								-
н25О	-	-	-	294874.74	1221425.58	-	-	-
н26О	-	-	-	294866.34	1221425.58	-	-	-
н27О	-	-	-	294866.34	1221419.88	-	-	-
н28О	-	-	-	294874.74	1221419.86	-	-	-
н25О	-	-	-	294874.74	1221425.58	-	-	-

2. Сведения о характеристиках объекта недвижимости с кадастровым номером : 21:10:190201:348 :

№ п/п	Наименование характеристики	Значение характеристики
1	2	3
1.	Вид объекта недвижимости	здание
2.	Ранее присвоенный государственный учетный номер (инвентарный) здания, сооружения, объекта незавершенного строительства	-
3.	Кадастровый номер земельного участка (земельных участков), в границах которого (которых) расположены здание, сооружение, объект незавершенного строительства	21:10:190701:91
4.	Уникальный учетный номер кадастрового квартала, в границах которого расположены здание, сооружение, объект незавершенного строительства	21:10:190201
5.	Адрес здания, сооружения, объекта незавершенного строительства	Российская Федерация, Чувашская Республика (Чувашия), район Ибресинский, сельское поселение Малокармалинское, поселок Липовка, улица Константинова, дом 18
5.1.	Сведения о местоположении здания, сооружения, объекта незавершенного строительства (при отсутствии адреса) в структурированном в соответствии с федеральной информационной адресной системой виде	-
5.2.	Дополнительные сведения о местоположении	-
6.	Иные сведения	-

3. Пояснения к сведениям об объекте недвижимости с кадастровым номером 21:10:190201:348 :

1.	-
----	---

Описание местоположения зданий, сооружений, объектов незавершенного строительства на земельном участке

1. Сведения о характерных точках контура объекта недвижимости с кадастровым номером : 21:10:190201:354 :

Система координат МСК-21, зона 1

Зона № 1

Обозначение характерных точек контура	Содержатся в Едином государственном реестре недвижимости			Определены в ходе выполнения комплексных кадастровых работ			Метод определения координат	Формулы, примененные для расчета средней квадратической погрешности определения координат характерных точек (M _t), м, с подставленными в такие формулы значениями и итоговые (вычисленные) значения M _t , м
	Координаты, м		Радиус, м	Координаты, м		Радиус, м		
	X	Y	R	X	Y	R		
1	2	3	4	5	6	7	8	9
								-
н29О	-	-	-	294919.13	1221745.27	-	-	-
н30О	-	-	-	294915.17	1221745.27	-	-	-
н31О	-	-	-	294915.17	1221738.81	-	-	-
н32О	-	-	-	294919.13	1221738.83	-	-	-
н29О	-	-	-	294919.13	1221745.27	-	-	-

2. Сведения о характеристиках объекта недвижимости с кадастровым номером : 21:10:190201:354 :

№ п/п	Наименование характеристики	Значение характеристики
1	2	3
1.	Вид объекта недвижимости	здание
2.	Ранее присвоенный государственный учетный номер (инвентарный) здания, сооружения, объекта незавершенного строительства	-
3.	Кадастровый номер земельного участка (земельных участков), в границах которого (которых) расположены здание, сооружение, объект незавершенного строительства	21:10:190701:67
4.	Уникальный учетный номер кадастрового квартала, в границах которого расположены здание, сооружение, объект незавершенного строительства	21:10:190201
5.	Адрес здания, сооружения, объекта незавершенного строительства	Российская Федерация, Чувашская Республика (Чувашия), район Ибресинский, сельское поселение Малокармалинское, поселок Липовка, улица Константинова, дом 13
5.1.	Сведения о местоположении здания, сооружения, объекта незавершенного строительства (при отсутствии адреса) в структурированном в соответствии с федеральной информационной адресной системой виде	-
5.2.	Дополнительные сведения о местоположении	-
6.	Иные сведения	-

3. Пояснения к сведениям об объекте недвижимости с кадастровым номером 21:10:190201:354 :

1.	-
----	---

Описание местоположения зданий, сооружений, объектов незавершенного строительства на земельном участке

1. Сведения о характерных точках контура объекта недвижимости с кадастровым номером : 21:10:190701:156 :

Система координат МСК-21, зона 1

Зона № 1

Обозначение характерных точек контура	Содержатся в Едином государственном реестре недвижимости			Определены в ходе выполнения комплексных кадастровых работ			Метод определения координат	Формулы, примененные для расчета средней квадратической погрешности определения координат характерных точек (Mt), м, с подставленными в такие формулы значениями и итоговые (вычисленные) значения Mt, м
	Координаты, м		Радиус, м	Координаты, м		Радиус, м		
	X	Y	R	X	Y	R		
1	2	3	4	5	6	7	8	9
								-
н33О	-	-	-	294912.54	1221728.65	-	-	-
н34О	-	-	-	294902.79	1221728.60	-	-	-
н35О	-	-	-	294902.79	1221720.65	-	-	-
н36О	-	-	-	294912.54	1221720.75	-	-	-
н33О	-	-	-	294912.54	1221728.65	-	-	-

2. Сведения о характеристиках объекта недвижимости с кадастровым номером : 21:10:190701:156 :

№ п/п	Наименование характеристики	Значение характеристики
1	2	3
1.	Вид объекта недвижимости	здание
2.	Ранее присвоенный государственный учетный номер (инвентарный) здания, сооружения, объекта незавершенного строительства	-
3.	Кадастровый номер земельного участка (земельных участков), в границах которого (которых) расположены здание, сооружение, объект незавершенного строительства	21:10:190701:68
4.	Уникальный учетный номер кадастрового квартала, в границах которого расположены здание, сооружение, объект незавершенного строительства	21:10:190701
5.	Адрес здания, сооружения, объекта незавершенного строительства	Российская Федерация, Чувашская Республика (Чувашия), район Ибресинский, сельское поселение Малокармалинское, поселок Липовка, улица Константинова
5.1.	Сведения о местоположении здания, сооружения, объекта незавершенного строительства (при отсутствии адреса) в структурированном в соответствии с федеральной информационной адресной системой виде	-
5.2.	Дополнительные сведения о местоположении	-
6.	Иные сведения	-

3. Пояснения к сведениям об объекте недвижимости с кадастровым номером 21:10:190701:156 :

1.	-
----	---

Описание местоположения зданий, сооружений, объектов незавершенного строительства на земельном участке

1. Сведения о характерных точках контура объекта недвижимости с кадастровым номером : 21:10:190701:157 :

Система координат МСК-21, зона 1

Зона № 1

Обозначение характерных точек контура	Содержатся в Едином государственном реестре недвижимости			Определены в ходе выполнения комплексных кадастровых работ			Метод определения координат	Формулы, примененные для расчета средней квадратической погрешности определения координат характерных точек (Mt), м, с подставленными в такие формулы значениями и итоговые (вычисленные) значения Mt, м
	Координаты, м		Радиус, м	Координаты, м		Радиус, м		
	X	Y	R	X	Y	R		
1	2	3	4	5	6	7	8	9
								-
н37О	-	-	-	294873.74	1221623.95	-	-	-
н38О	-	-	-	294867.76	1221623.95	-	-	-
н39О	-	-	-	294867.76	1221614.69	-	-	-
н40О	-	-	-	294873.70	1221614.69	-	-	-
н37О	-	-	-	294873.74	1221623.95	-	-	-

2. Сведения о характеристиках объекта недвижимости с кадастровым номером : 21:10:190701:157 :

№ п/п	Наименование характеристики	Значение характеристики
1	2	3
1.	Вид объекта недвижимости	здание
2.	Ранее присвоенный государственный учетный номер (инвентарный) здания, сооружения, объекта незавершенного строительства	-
3.	Кадастровый номер земельного участка (земельных участков), в границах которого (которых) расположены здание, сооружение, объект незавершенного строительства	21:10:190701:88
4.	Уникальный учетный номер кадастрового квартала, в границах которого расположены здание, сооружение, объект незавершенного строительства	21:10:190701
5.	Адрес здания, сооружения, объекта незавершенного строительства	Российская Федерация, Чувашская Республика (Чувашия), район Ибресинский, сельское поселение Малокармалинское, поселок Липовка, улица Константинова
5.1.	Сведения о местоположении здания, сооружения, объекта незавершенного строительства (при отсутствии адреса) в структурированном в соответствии с федеральной информационной адресной системой виде	-
5.2.	Дополнительные сведения о местоположении	-
6.	Иные сведения	-

3. Пояснения к сведениям об объекте недвижимости с кадастровым номером 21:10:190701:157 :

1.	-
----	---

Описание местоположения зданий, сооружений, объектов незавершенного строительства на земельном участке

1. Сведения о характерных точках контура объекта недвижимости с кадастровым номером : 21:10:190701:158 :

Система координат МСК-21, зона 1

Зона № 1

Обозначение характерных точек контура	Содержатся в Едином государственном реестре недвижимости			Определены в ходе выполнения комплексных кадастровых работ			Метод определения координат	Формулы, примененные для расчета средней квадратической погрешности определения координат характерных точек (Mt), м, с подставленными в такие формулы значениями и итоговые (вычисленные) значения Mt, м
	Координаты, м		Радиус, м	Координаты, м		Радиус, м		
	X	Y	R	X	Y	R		
1	2	3	4	5	6	7	8	9
								-
н41О	-	-	-	294911.73	1221899.89	-	-	-
н42О	-	-	-	294904.67	1221899.89	-	-	-
н43О	-	-	-	294904.67	1221891.27	-	-	-
н44О	-	-	-	294911.73	1221891.27	-	-	-
н41О	-	-	-	294911.73	1221899.89	-	-	-

2. Сведения о характеристиках объекта недвижимости с кадастровым номером : 21:10:190701:158 :

№ п/п	Наименование характеристики	Значение характеристики
1	2	3
1.	Вид объекта недвижимости	здание
2.	Ранее присвоенный государственный учетный номер (инвентарный) здания, сооружения, объекта незавершенного строительства	-
3.	Кадастровый номер земельного участка (земельных участков), в границах которого (которых) расположены здание, сооружение, объект незавершенного строительства	21:10:190701:64
4.	Уникальный учетный номер кадастрового квартала, в границах которого расположены здание, сооружение, объект незавершенного строительства	21:10:190701
5.	Адрес здания, сооружения, объекта незавершенного строительства	Российская Федерация, Чувашская Республика (Чувашия), район Ибресинский, сельское поселение Малокармалинское, поселок Липовка, улица Константинова
5.1.	Сведения о местоположении здания, сооружения, объекта незавершенного строительства (при отсутствии адреса) в структурированном в соответствии с федеральной информационной адресной системой виде	-
5.2.	Дополнительные сведения о местоположении	-
6.	Иные сведения	-

3. Пояснения к сведениям об объекте недвижимости с кадастровым номером 21:10:190701:158 :

1.	-
----	---

Описание местоположения зданий, сооружений, объектов незавершенного строительства на земельном участке

1. Сведения о характерных точках контура объекта недвижимости с кадастровым номером : 21:10:190701:159 :

Система координат МСК-21, зона 1

Зона № 1

Обозначение характерных точек контура	Содержатся в Едином государственном реестре недвижимости			Определены в ходе выполнения комплексных кадастровых работ			Метод определения координат	Формулы, примененные для расчета средней квадратической погрешности определения координат характерных точек (Mt), м, с подставленными в такие формулы значениями и итоговые (вычисленные) значения Mt, м
	Координаты, м		Радиус, м	Координаты, м		Радиус, м		
	X	Y	R	X	Y	R		
1	2	3	4	5	6	7	8	9
								-
н450	-	-	-	294920.49	1221861.24	-	-	-
н460	-	-	-	294915.45	1221861.24	-	-	-
н470	-	-	-	294915.41	1221851.96	-	-	-
н480	-	-	-	294920.49	1221851.96	-	-	-
н450	-	-	-	294920.49	1221861.24	-	-	-

2. Сведения о характеристиках объекта недвижимости с кадастровым номером : 21:10:190701:159 :

№ п/п	Наименование характеристики	Значение характеристики
1	2	3
1.	Вид объекта недвижимости	здание
2.	Ранее присвоенный государственный учетный номер (инвентарный) здания, сооружения, объекта незавершенного строительства	-
3.	Кадастровый номер земельного участка (земельных участков), в границах которого (которых) расположены здание, сооружение, объект незавершенного строительства	21:10:190701:65
4.	Уникальный учетный номер кадастрового квартала, в границах которого расположены здание, сооружение, объект незавершенного строительства	21:10:190701
5.	Адрес здания, сооружения, объекта незавершенного строительства	Российская Федерация, Чувашская Республика (Чувашия), район Ибресинский, сельское поселение Малокармалинское, поселок Липовка, улица Константинова
5.1.	Сведения о местоположении здания, сооружения, объекта незавершенного строительства (при отсутствии адреса) в структурированном в соответствии с федеральной информационной адресной системой виде	-
5.2.	Дополнительные сведения о местоположении	-
6.	Иные сведения	-

3. Пояснения к сведениям об объекте недвижимости с кадастровым номером 21:10:190701:159 :

1.	-
----	---

Описание местоположения зданий, сооружений, объектов незавершенного строительства на земельном участке

1. Сведения о характерных точках контура объекта недвижимости с кадастровым номером : 21:10:190701:160 :

Система координат МСК-21, зона 1

Зона № 1

Обозначение характерных точек контура	Содержатся в Едином государственном реестре недвижимости			Определены в ходе выполнения комплексных кадастровых работ			Метод определения координат	Формулы, примененные для расчета средней квадратической погрешности определения координат характерных точек (Mt), м, с подставленными в такие формулы значениями и итоговые (вычисленные) значения Mt, м
	Координаты, м		Радиус, м	Координаты, м		Радиус, м		
	X	Y	R	X	Y	R		
1	2	3	4	5	6	7	8	9
								-
н49О	-	-	-	294912.29	1221800.75	-	-	-
н50О	-	-	-	294903.79	1221800.75	-	-	-
н51О	-	-	-	294903.79	1221793.55	-	-	-
н52О	-	-	-	294912.21	1221793.55	-	-	-
н49О	-	-	-	294912.29	1221800.75	-	-	-

2. Сведения о характеристиках объекта недвижимости с кадастровым номером : 21:10:190701:160 :

№ п/п	Наименование характеристики	Значение характеристики
1	2	3
1.	Вид объекта недвижимости	здание
2.	Ранее присвоенный государственный учетный номер (инвентарный) здания, сооружения, объекта незавершенного строительства	-
3.	Кадастровый номер земельного участка (земельных участков), в границах которого (которых) расположены здание, сооружение, объект незавершенного строительства	21:10:190701:66
4.	Уникальный учетный номер кадастрового квартала, в границах которого расположены здание, сооружение, объект незавершенного строительства	21:10:190701
5.	Адрес здания, сооружения, объекта незавершенного строительства	Российская Федерация, Чувашская Республика (Чувашия), район Ибресинский, сельское поселение Малокармалинское, поселок Липовка, улица Константинова
5.1.	Сведения о местоположении здания, сооружения, объекта незавершенного строительства (при отсутствии адреса) в структурированном в соответствии с федеральной информационной адресной системой виде	-
5.2.	Дополнительные сведения о местоположении	-
6.	Иные сведения	-

3. Пояснения к сведениям об объекте недвижимости с кадастровым номером 21:10:190701:160 :

1.	-
----	---

Описание местоположения зданий, сооружений, объектов незавершенного строительства на земельном участке

1. Сведения о характерных точках контура объекта недвижимости с кадастровым номером : 21:10:190701:161 :

Система координат МСК-21, зона 1

Зона № 1

Обозначение характерных точек контура	Содержатся в Едином государственном реестре недвижимости			Определены в ходе выполнения комплексных кадастровых работ			Метод определения координат	Формулы, примененные для расчета средней квадратической погрешности определения координат характерных точек (Mt), м, с подставленными в такие формулы значениями и итоговые (вычисленные) значения Mt, м
	Координаты, м		Радиус, м	Координаты, м		Радиус, м		
	X	Y	R	X	Y	R		
1	2	3	4	5	6	7	8	9
								-
н53О	-	-	-	294907.33	1221666.05	-	-	-
н54О	-	-	-	294899.79	1221666.05	-	-	-
н55О	-	-	-	294899.79	1221656.75	-	-	-
н56О	-	-	-	294907.33	1221656.75	-	-	-
н53О	-	-	-	294907.33	1221666.05	-	-	-

2. Сведения о характеристиках объекта недвижимости с кадастровым номером : 21:10:190701:161 :

№ п/п	Наименование характеристики	Значение характеристики
1	2	3
1.	Вид объекта недвижимости	здание
2.	Ранее присвоенный государственный учетный номер (инвентарный) здания, сооружения, объекта незавершенного строительства	-
3.	Кадастровый номер земельного участка (земельных участков), в границах которого (которых) расположены здание, сооружение, объект незавершенного строительства	21:10:190701:69
4.	Уникальный учетный номер кадастрового квартала, в границах которого расположены здание, сооружение, объект незавершенного строительства	21:10:190701
5.	Адрес здания, сооружения, объекта незавершенного строительства	Российская Федерация, Чувашская Республика (Чувашия), район Ибресинский, сельское поселение Малокармалинское, поселок Липовка, улица Константинова
5.1.	Сведения о местоположении здания, сооружения, объекта незавершенного строительства (при отсутствии адреса) в структурированном в соответствии с федеральной информационной адресной системой виде	-
5.2.	Дополнительные сведения о местоположении	-
6.	Иные сведения	-

3. Пояснения к сведениям об объекте недвижимости с кадастровым номером 21:10:190701:161 :

1.	-
----	---

Описание местоположения зданий, сооружений, объектов незавершенного строительства на земельном участке

1. Сведения о характерных точках контура объекта недвижимости с кадастровым номером : 21:10:190701:162 :

Система координат МСК-21, зона 1

Зона № 1

Обозначение характерных точек контура	Содержатся в Едином государственном реестре недвижимости			Определены в ходе выполнения комплексных кадастровых работ			Метод определения координат	Формулы, примененные для расчета средней квадратической погрешности определения координат характерных точек (Mt), м, с подставленными в такие формулы значениями и итоговые (вычисленные) значения Mt, м
	Координаты, м		Радиус, м	Координаты, м		Радиус, м		
	X	Y	R	X	Y	R		
1	2	3	4	5	6	7	8	9
								-
н57О	-	-	-	294907.29	1221521.86	-	-	-
н58О	-	-	-	294900.03	1221521.86	-	-	-
н59О	-	-	-	294900.03	1221512.01	-	-	-
н60О	-	-	-	294907.29	1221512.02	-	-	-
н57О	-	-	-	294907.29	1221521.86	-	-	-

2. Сведения о характеристиках объекта недвижимости с кадастровым номером : 21:10:190701:162 :

№ п/п	Наименование характеристики	Значение характеристики
1	2	3
1.	Вид объекта недвижимости	здание
2.	Ранее присвоенный государственный учетный номер (инвентарный) здания, сооружения, объекта незавершенного строительства	-
3.	Кадастровый номер земельного участка (земельных участков), в границах которого (которых) расположены здание, сооружение, объект незавершенного строительства	21:10:190701:71
4.	Уникальный учетный номер кадастрового квартала, в границах которого расположены здание, сооружение, объект незавершенного строительства	21:10:190701
5.	Адрес здания, сооружения, объекта незавершенного строительства	Российская Федерация, Чувашская Республика (Чувашия), район Ибресинский, сельское поселение Малокармалинское, поселок Липовка, улица Константинова
5.1.	Сведения о местоположении здания, сооружения, объекта незавершенного строительства (при отсутствии адреса) в структурированном в соответствии с федеральной информационной адресной системой виде	-
5.2.	Дополнительные сведения о местоположении	-
6.	Иные сведения	-

3. Пояснения к сведениям об объекте недвижимости с кадастровым номером 21:10:190701:162 :

1.	-
----	---

Описание местоположения зданий, сооружений, объектов незавершенного строительства на земельном участке

1. Сведения о характерных точках контура объекта недвижимости с кадастровым номером : 21:10:190701:163 :

Система координат МСК-21, зона 1

Зона № 1

Обозначение характерных точек контура	Содержатся в Едином государственном реестре недвижимости			Определены в ходе выполнения комплексных кадастровых работ			Метод определения координат	Формулы, примененные для расчета средней квадратической погрешности определения координат характерных точек (Mt), м, с подставленными в такие формулы значениями и итоговые (вычисленные) значения Mt, м
	Координаты, м		Радиус, м	Координаты, м		Радиус, м		
	X	Y	R	X	Y	R		
1	2	3	4	5	6	7	8	9
								-
нб1О	-	-	-	294870.75	1221147.37	-	-	-
нб2О	-	-	-	294861.33	1221147.37	-	-	-
нб3О	-	-	-	294861.29	1221140.73	-	-	-
нб4О	-	-	-	294870.75	1221140.73	-	-	-
нб1О	-	-	-	294870.75	1221147.37	-	-	-

2. Сведения о характеристиках объекта недвижимости с кадастровым номером : 21:10:190701:163 :

№ п/п	Наименование характеристики	Значение характеристики
1	2	3
1.	Вид объекта недвижимости	здание
2.	Ранее присвоенный государственный учетный номер (инвентарный) здания, сооружения, объекта незавершенного строительства	-
3.	Кадастровый номер земельного участка (земельных участков), в границах которого (которых) расположены здание, сооружение, объект незавершенного строительства	21:10:190701:94
4.	Уникальный учетный номер кадастрового квартала, в границах которого расположены здание, сооружение, объект незавершенного строительства	21:10:190701
5.	Адрес здания, сооружения, объекта незавершенного строительства	Российская Федерация, Чувашская Республика (Чувашия), район Ибресинский, сельское поселение Малокармалинское, поселок Липовка, улица Константинова
5.1.	Сведения о местоположении здания, сооружения, объекта незавершенного строительства (при отсутствии адреса) в структурированном в соответствии с федеральной информационной адресной системой виде	-
5.2.	Дополнительные сведения о местоположении	-
6.	Иные сведения	-

3. Пояснения к сведениям об объекте недвижимости с кадастровым номером 21:10:190701:163 :

1.	-
----	---

Описание местоположения зданий, сооружений, объектов незавершенного строительства на земельном участке

1. Сведения о характерных точках контура объекта недвижимости с кадастровым номером : 21:10:190701:164 :

Система координат МСК-21, зона 1

Зона № 1

Обозначение характерных точек контура	Содержатся в Едином государственном реестре недвижимости			Определены в ходе выполнения комплексных кадастровых работ			Метод определения координат	Формулы, примененные для расчета средней квадратической погрешности определения координат характерных точек (Mt), м, с подставленными в такие формулы значениями и итоговые (вычисленные) значения Mt, м
	Координаты, м		Радиус, м	Координаты, м		Радиус, м		
	X	Y	R	X	Y	R		
1	2	3	4	5	6	7	8	9
								-
н65О	-	-	-	294909.58	1220982.46	-	-	-
н66О	-	-	-	294901.35	1220982.42	-	-	-
н67О	-	-	-	294901.35	1220974.28	-	-	-
н68О	-	-	-	294909.58	1220974.28	-	-	-
н65О	-	-	-	294909.58	1220982.46	-	-	-

2. Сведения о характеристиках объекта недвижимости с кадастровым номером : 21:10:190701:164 :

№ п/п	Наименование характеристики	Значение характеристики
1	2	3
1.	Вид объекта недвижимости	здание
2.	Ранее присвоенный государственный учетный номер (инвентарный) здания, сооружения, объекта незавершенного строительства	-
3.	Кадастровый номер земельного участка (земельных участков), в границах которого (которых) расположены здание, сооружение, объект незавершенного строительства	21:10:190701:81
4.	Уникальный учетный номер кадастрового квартала, в границах которого расположены здание, сооружение, объект незавершенного строительства	21:10:190701
5.	Адрес здания, сооружения, объекта незавершенного строительства	Российская Федерация, Чувашская Республика (Чувашия), район Ибресинский, сельское поселение Малокармалинское, поселок Липовка, улица Константинова
5.1.	Сведения о местоположении здания, сооружения, объекта незавершенного строительства (при отсутствии адреса) в структурированном в соответствии с федеральной информационной адресной системой виде	-
5.2.	Дополнительные сведения о местоположении	-
6.	Иные сведения	-

3. Пояснения к сведениям об объекте недвижимости с кадастровым номером 21:10:190701:164 :

1.	-
----	---

**Описание местоположения зданий, сооружений,
объектов незавершенного строительства на земельном участке**

1. Сведения о характерных точках контура объекта недвижимости с кадастровым номером : 21:10:190701:165 :

Система координат МСК-21, зона 1

Зона № 1

Обозначение характерных точек контура	Содержатся в Едином государственном реестре недвижимости			Определены в ходе выполнения комплексных кадастровых работ			Метод определения координат	Формулы, примененные для расчета средней квадратической погрешности определения координат характерных точек (Mt), м, с подставленными в такие формулы значениями и итоговые (вычисленные) значения Mt, м
	Координаты, м		Радиус, м	Координаты, м		Радиус, м		
	X	Y	R	X	Y	R		
1	2	3	4	5	6	7	8	9
								-
н69О	-	-	-	294871.98	1221377.63	-	-	-
н70О	-	-	-	294867.28	1221377.64	-	-	-
н71О	-	-	-	294867.28	1221368.20	-	-	-
н72О	-	-	-	294871.98	1221368.23	-	-	-
н69О	-	-	-	294871.98	1221377.63	-	-	-

2. Сведения о характеристиках объекта недвижимости с кадастровым номером : 21:10:190701:165 :

№ п/п	Наименование характеристики	Значение характеристики
1	2	3
1.	Вид объекта недвижимости	здание
2.	Ранее присвоенный государственный учетный номер (инвентарный) здания, сооружения, объекта незавершенного строительства	-
3.	Кадастровый номер земельного участка (земельных участков), в границах которого (которых) расположены здание, сооружение, объект незавершенного строительства	21:10:190701:92
4.	Уникальный учетный номер кадастрового квартала, в границах которого расположены здание, сооружение, объект незавершенного строительства	21:10:190701
5.	Адрес здания, сооружения, объекта незавершенного строительства	Российская Федерация, Чувашская Республика (Чувашия), район Ибресинский, сельское поселение Малокармалинское, поселок Липовка, улица Константинова
5.1.	Сведения о местоположении здания, сооружения, объекта незавершенного строительства (при отсутствии адреса) в структурированном в соответствии с федеральной информационной адресной системой виде	-
5.2.	Дополнительные сведения о местоположении	-
6.	Иные сведения	-

3. Пояснения к сведениям об объекте недвижимости с кадастровым номером 21:10:190701:165 :

1.	-
----	---

Описание местоположения зданий, сооружений, объектов незавершенного строительства на земельном участке

1. Сведения о характерных точках контура объекта недвижимости с кадастровым номером : 21:10:190701:166 :

Система координат МСК-21, зона 1

Зона № 1

Обозначение характерных точек контура	Содержатся в Едином государственном реестре недвижимости			Определены в ходе выполнения комплексных кадастровых работ			Метод определения координат	Формулы, примененные для расчета средней квадратической погрешности определения координат характерных точек (Mt), м, с подставленными в такие формулы значениями и итоговые (вычисленные) значения Mt, м
	Координаты, м		Радиус, м	Координаты, м		Радиус, м		
	X	Y	R	X	Y	R		
1	2	3	4	5	6	7	8	9
								-
н73О	-	-	-	294908.41	1221617.41	-	-	-
н74О	-	-	-	294899.01	1221617.36	-	-	-
н75О	-	-	-	294899.01	1221610.01	-	-	-
н76О	-	-	-	294908.42	1221610.01	-	-	-
н73О	-	-	-	294908.41	1221617.41	-	-	-

2. Сведения о характеристиках объекта недвижимости с кадастровым номером : 21:10:190701:166 :

№ п/п	Наименование характеристики	Значение характеристики
1	2	3
1.	Вид объекта недвижимости	здание
2.	Ранее присвоенный государственный учетный номер (инвентарный) здания, сооружения, объекта незавершенного строительства	-
3.	Кадастровый номер земельного участка (земельных участков), в границах которого (которых) расположены здание, сооружение, объект незавершенного строительства	21:10:190701:70
4.	Уникальный учетный номер кадастрового квартала, в границах которого расположены здание, сооружение, объект незавершенного строительства	21:10:190701
5.	Адрес здания, сооружения, объекта незавершенного строительства	Российская Федерация, Чувашская Республика (Чувашия), район Ибресинский, сельское поселение Малокармалинское, поселок Липовка, улица Константинова
5.1.	Сведения о местоположении здания, сооружения, объекта незавершенного строительства (при отсутствии адреса) в структурированном в соответствии с федеральной информационной адресной системой виде	-
5.2.	Дополнительные сведения о местоположении	-
6.	Иные сведения	-

3. Пояснения к сведениям об объекте недвижимости с кадастровым номером 21:10:190701:166 :

1.	-
----	---

**Описание местоположения зданий, сооружений,
объектов незавершенного строительства на земельном участке**

1. Сведения о характерных точках контура объекта недвижимости с кадастровым номером : 21:10:190701:167 :

Система координат МСК-21, зона 1

Зона № 1

Обозначение характерных точек контура	Содержатся в Едином государственном реестре недвижимости			Определены в ходе выполнения комплексных кадастровых работ			Метод определения координат	Формулы, примененные для расчета средней квадратической погрешности определения координат характерных точек (Mt), м, с подставленными в такие формулы значениями и итоговые (вычисленные) значения Mt, м
	Координаты, м		Радиус, м	Координаты, м		Радиус, м		
	X	Y	R	X	Y	R		
1	2	3	4	5	6	7	8	9
								-
н77О	-	-	-	294916.01	1221225.09	-	-	-
н78О	-	-	-	294907.85	1221225.09	-	-	-
н79О	-	-	-	294907.85	1221214.65	-	-	-
н80О	-	-	-	294916.01	1221214.65	-	-	-
н77О	-	-	-	294916.01	1221225.09	-	-	-

2. Сведения о характеристиках объекта недвижимости с кадастровым номером : 21:10:190701:167 :

№ п/п	Наименование характеристики	Значение характеристики
1	2	3
1.	Вид объекта недвижимости	здание
2.	Ранее присвоенный государственный учетный номер (инвентарный) здания, сооружения, объекта незавершенного строительства	-
3.	Кадастровый номер земельного участка (земельных участков), в границах которого (которых) расположены здание, сооружение, объект незавершенного строительства	21:10:190701:79
4.	Уникальный учетный номер кадастрового квартала, в границах которого расположены здание, сооружение, объект незавершенного строительства	21:10:190701
5.	Адрес здания, сооружения, объекта незавершенного строительства	Российская Федерация, Чувашская Республика (Чувашия), район Ибресинский, сельское поселение Малокармалинское, поселок Липовка, улица Константинова
5.1.	Сведения о местоположении здания, сооружения, объекта незавершенного строительства (при отсутствии адреса) в структурированном в соответствии с федеральной информационной адресной системой виде	-
5.2.	Дополнительные сведения о местоположении	-
6.	Иные сведения	-

3. Пояснения к сведениям об объекте недвижимости с кадастровым номером 21:10:190701:167 :

1.	-
----	---

Описание местоположения зданий, сооружений, объектов незавершенного строительства на земельном участке

1. Сведения о характерных точках контура объекта недвижимости с кадастровым номером : 21:10:190701:168 :

Система координат МСК-21, зона 1

Зона № 1

Обозначение характерных точек контура	Содержатся в Едином государственном реестре недвижимости			Определены в ходе выполнения комплексных кадастровых работ			Метод определения координат	Формулы, примененные для расчета средней квадратической погрешности определения координат характерных точек (Mt), м, с подставленными в такие формулы значениями и итоговые (вычисленные) значения Mt, м
	Координаты, м		Радиус, м	Координаты, м		Радиус, м		
	X	Y	R	X	Y	R		
1	2	3	4	5	6	7	8	9
								-
н81О	-	-	-	294910.96	1221439.94	-	-	-
н82О	-	-	-	294903.34	1221439.88	-	-	-
н83О	-	-	-	294903.28	1221431.08	-	-	-
н84О	-	-	-	294910.96	1221431.08	-	-	-
н81О	-	-	-	294910.96	1221439.94	-	-	-

2. Сведения о характеристиках объекта недвижимости с кадастровым номером : 21:10:190701:168 :

№ п/п	Наименование характеристики	Значение характеристики
1	2	3
1.	Вид объекта недвижимости	здание
2.	Ранее присвоенный государственный учетный номер (инвентарный) здания, сооружения, объекта незавершенного строительства	-
3.	Кадастровый номер земельного участка (земельных участков), в границах которого (которых) расположены здание, сооружение, объект незавершенного строительства	21:10:190701:74
4.	Уникальный учетный номер кадастрового квартала, в границах которого расположены здание, сооружение, объект незавершенного строительства	21:10:190701
5.	Адрес здания, сооружения, объекта незавершенного строительства	Российская Федерация, Чувашская Республика (Чувашия), район Ибресинский, сельское поселение Малокармалинское, поселок Липовка, улица Константинова
5.1.	Сведения о местоположении здания, сооружения, объекта незавершенного строительства (при отсутствии адреса) в структурированном в соответствии с федеральной информационной адресной системой виде	-
5.2.	Дополнительные сведения о местоположении	-
6.	Иные сведения	-

3. Пояснения к сведениям об объекте недвижимости с кадастровым номером 21:10:190701:168 :

1.	-
----	---

Описание местоположения зданий, сооружений, объектов незавершенного строительства на земельном участке

1. Сведения о характерных точках контура объекта недвижимости с кадастровым номером : 21:10:190701:169 :

Система координат МСК-21, зона 1

Зона № 1

Обозначение характерных точек контура	Содержатся в Едином государственном реестре недвижимости			Определены в ходе выполнения комплексных кадастровых работ			Метод определения координат	Формулы, примененные для расчета средней квадратической погрешности определения координат характерных точек (Mt), м, с подставленными в такие формулы значениями и итоговые (вычисленные) значения Mt, м
	Координаты, м		Радиус, м	Координаты, м		Радиус, м		
	X	Y	R	X	Y	R		
1	2	3	4	5	6	7	8	9
								-
н85О	-	-	-	294826.83	1221853.50	-	-	-
н86О	-	-	-	294819.95	1221853.47	-	-	-
н87О	-	-	-	294819.95	1221841.67	-	-	-
н88О	-	-	-	294826.83	1221841.67	-	-	-
н85О	-	-	-	294826.83	1221853.50	-	-	-

2. Сведения о характеристиках объекта недвижимости с кадастровым номером : 21:10:190701:169 :

№ п/п	Наименование характеристики	Значение характеристики
1	2	3
1.	Вид объекта недвижимости	здание
2.	Ранее присвоенный государственный учетный номер (инвентарный) здания, сооружения, объекта незавершенного строительства	-
3.	Кадастровый номер земельного участка (земельных участков), в границах которого (которых) расположены здание, сооружение, объект незавершенного строительства	21:10:190701:84
4.	Уникальный учетный номер кадастрового квартала, в границах которого расположены здание, сооружение, объект незавершенного строительства	21:10:190701
5.	Адрес здания, сооружения, объекта незавершенного строительства	Российская Федерация, Чувашская Республика (Чувашия), район Ибресинский, сельское поселение Малокармалинское, поселок Липовка, улица Константинова
5.1.	Сведения о местоположении здания, сооружения, объекта незавершенного строительства (при отсутствии адреса) в структурированном в соответствии с федеральной информационной адресной системой виде	-
5.2.	Дополнительные сведения о местоположении	-
6.	Иные сведения	-

3. Пояснения к сведениям об объекте недвижимости с кадастровым номером 21:10:190701:169 :

1.	-
----	---

Описание местоположения зданий, сооружений, объектов незавершенного строительства на земельном участке

1. Сведения о характерных точках контура объекта недвижимости с кадастровым номером : 21:10:190701:170 :

Система координат МСК-21, зона 1

Зона № 1

Обозначение характерных точек контура	Содержатся в Едином государственном реестре недвижимости			Определены в ходе выполнения комплексных кадастровых работ			Метод определения координат	Формулы, примененные для расчета средней квадратической погрешности определения координат характерных точек (Mt), м, с подставленными в такие формулы значениями и итоговые (вычисленные) значения Mt, м
	Координаты, м		Радиус, м	Координаты, м		Радиус, м		
	X	Y	R	X	Y	R		
1	2	3	4	5	6	7	8	9
								-
н89О	-	-	-	294910.68	1221493.24	-	-	-
н90О	-	-	-	294901.63	1221493.24	-	-	-
н91О	-	-	-	294901.63	1221482.14	-	-	-
н92О	-	-	-	294910.63	1221482.14	-	-	-
н89О	-	-	-	294910.68	1221493.24	-	-	-

2. Сведения о характеристиках объекта недвижимости с кадастровым номером : 21:10:190701:170 :

№ п/п	Наименование характеристики	Значение характеристики
1	2	3
1.	Вид объекта недвижимости	здание
2.	Ранее присвоенный государственный учетный номер (инвентарный) здания, сооружения, объекта незавершенного строительства	-
3.	Кадастровый номер земельного участка (земельных участков), в границах которого (которых) расположены здание, сооружение, объект незавершенного строительства	21:10:190701:73
4.	Уникальный учетный номер кадастрового квартала, в границах которого расположены здание, сооружение, объект незавершенного строительства	21:10:190701
5.	Адрес здания, сооружения, объекта незавершенного строительства	Российская Федерация, Чувашская Республика (Чувашия), район Ибресинский, сельское поселение Малокармалинское, поселок Липовка, улица Константинова
5.1.	Сведения о местоположении здания, сооружения, объекта незавершенного строительства (при отсутствии адреса) в структурированном в соответствии с федеральной информационной адресной системой виде	-
5.2.	Дополнительные сведения о местоположении	-
6.	Иные сведения	-

3. Пояснения к сведениям об объекте недвижимости с кадастровым номером 21:10:190701:170 :

1.	-
----	---

Описание местоположения зданий, сооружений, объектов незавершенного строительства на земельном участке

1. Сведения о характерных точках контура объекта недвижимости с кадастровым номером : 21:10:190701:171 :

Система координат МСК-21, зона 1

Зона № 1

Обозначение характерных точек контура	Содержатся в Едином государственном реестре недвижимости			Определены в ходе выполнения комплексных кадастровых работ			Метод определения координат	Формулы, примененные для расчета средней квадратической погрешности определения координат характерных точек (Mt), м, с подставленными в такие формулы значениями и итоговые (вычисленные) значения Mt, м
	Координаты, м		Радиус, м	Координаты, м		Радиус, м		
	X	Y	R	X	Y	R		
1	2	3	4	5	6	7	8	9
								-
н93О	-	-	-	294909.68	1220929.99	-	-	-
н94О	-	-	-	294899.65	1220929.92	-	-	-
н95О	-	-	-	294899.65	1220921.32	-	-	-
н96О	-	-	-	294909.68	1220921.32	-	-	-
н93О	-	-	-	294909.68	1220929.99	-	-	-

2. Сведения о характеристиках объекта недвижимости с кадастровым номером : 21:10:190701:171 :

№ п/п	Наименование характеристики	Значение характеристики
1	2	3
1.	Вид объекта недвижимости	здание
2.	Ранее присвоенный государственный учетный номер (инвентарный) здания, сооружения, объекта незавершенного строительства	-
3.	Кадастровый номер земельного участка (земельных участков), в границах которого (которых) расположены здание, сооружение, объект незавершенного строительства	21:10:190701:82
4.	Уникальный учетный номер кадастрового квартала, в границах которого расположены здание, сооружение, объект незавершенного строительства	21:10:190701
5.	Адрес здания, сооружения, объекта незавершенного строительства	Российская Федерация, Чувашская Республика (Чувашия), район Ибресинский, сельское поселение Малокармалинское, поселок Липовка, улица Константинова
5.1.	Сведения о местоположении здания, сооружения, объекта незавершенного строительства (при отсутствии адреса) в структурированном в соответствии с федеральной информационной адресной системой виде	-
5.2.	Дополнительные сведения о местоположении	-
6.	Иные сведения	-

3. Пояснения к сведениям об объекте недвижимости с кадастровым номером 21:10:190701:171 :

1.	-
----	---

Описание местоположения зданий, сооружений, объектов незавершенного строительства на земельном участке

1. Сведения о характерных точках контура объекта недвижимости с кадастровым номером : 21:10:190701:172 :

Система координат МСК-21, зона 1

Зона № 1

Обозначение характерных точек контура	Содержатся в Едином государственном реестре недвижимости			Определены в ходе выполнения комплексных кадастровых работ			Метод определения координат	Формулы, примененные для расчета средней квадратической погрешности определения координат характерных точек (Mt), м, с подставленными в такие формулы значениями и итоговые (вычисленные) значения Mt, м
	Координаты, м		Радиус, м	Координаты, м		Радиус, м		
	X	Y	R	X	Y	R		
1	2	3	4	5	6	7	8	9
								-
н97О	-	-	-	294838.11	1221469.35	-	-	-
н98О	-	-	-	294831.71	1221469.35	-	-	-
н99О	-	-	-	294831.65	1221462.37	-	-	-
н100О	-	-	-	294838.11	1221462.37	-	-	-
н97О	-	-	-	294838.11	1221469.35	-	-	-

2. Сведения о характеристиках объекта недвижимости с кадастровым номером : 21:10:190701:172 :

№ п/п	Наименование характеристики	Значение характеристики
1	2	3
1.	Вид объекта недвижимости	здание
2.	Ранее присвоенный государственный учетный номер (инвентарный) здания, сооружения, объекта незавершенного строительства	-
3.	Кадастровый номер земельного участка (земельных участков), в границах которого (которых) расположены здание, сооружение, объект незавершенного строительства	21:10:190701:90
4.	Уникальный учетный номер кадастрового квартала, в границах которого расположены здание, сооружение, объект незавершенного строительства	21:10:190701
5.	Адрес здания, сооружения, объекта незавершенного строительства	Российская Федерация, Чувашская Республика (Чувашия), район Ибресинский, сельское поселение Малокармалинское, поселок Липовка, улица Константинова
5.1.	Сведения о местоположении здания, сооружения, объекта незавершенного строительства (при отсутствии адреса) в структурированном в соответствии с федеральной информационной адресной системой виде	-
5.2.	Дополнительные сведения о местоположении	-
6.	Иные сведения	-

3. Пояснения к сведениям об объекте недвижимости с кадастровым номером 21:10:190701:172 :

1.	-
----	---

Описание местоположения зданий, сооружений, объектов незавершенного строительства на земельном участке

1. Сведения о характерных точках контура объекта недвижимости с кадастровым номером : 21:10:190701:173 :

Система координат МСК-21, зона 1

Зона № 1

Обозначение характерных точек контура	Содержатся в Едином государственном реестре недвижимости			Определены в ходе выполнения комплексных кадастровых работ			Метод определения координат	Формулы, примененные для расчета средней квадратической погрешности определения координат характерных точек (Mt), м, с подставленными в такие формулы значениями и итоговые (вычисленные) значения Mt, м
	Координаты, м		Радиус, м	Координаты, м		Радиус, м		
	X	Y	R	X	Y	R		
1	2	3	4	5	6	7	8	9
								-
н101О	-	-	-	294875.73	1221557.94	-	-	-
н102О	-	-	-	294866.93	1221557.94	-	-	-
н103О	-	-	-	294866.93	1221551.04	-	-	-
н104О	-	-	-	294875.73	1221550.94	-	-	-
н101О	-	-	-	294875.73	1221557.94	-	-	-

2. Сведения о характеристиках объекта недвижимости с кадастровым номером : 21:10:190701:173 :

№ п/п	Наименование характеристики	Значение характеристики
1	2	3
1.	Вид объекта недвижимости	здание
2.	Ранее присвоенный государственный учетный номер (инвентарный) здания, сооружения, объекта незавершенного строительства	-
3.	Кадастровый номер земельного участка (земельных участков), в границах которого (которых) расположены здание, сооружение, объект незавершенного строительства	21:10:190701:89
4.	Уникальный учетный номер кадастрового квартала, в границах которого расположены здание, сооружение, объект незавершенного строительства	21:10:190701
5.	Адрес здания, сооружения, объекта незавершенного строительства	Российская Федерация, Чувашская Республика (Чувашия), район Ибресинский, сельское поселение Малокармалинское, поселок Липовка, улица Константинова
5.1.	Сведения о местоположении здания, сооружения, объекта незавершенного строительства (при отсутствии адреса) в структурированном в соответствии с федеральной информационной адресной системой виде	-
5.2.	Дополнительные сведения о местоположении	-
6.	Иные сведения	-

3. Пояснения к сведениям об объекте недвижимости с кадастровым номером 21:10:190701:173 :

1.	-
----	---

Описание местоположения зданий, сооружений, объектов незавершенного строительства на земельном участке

1. Сведения о характерных точках контура объекта недвижимости с кадастровым номером : 21:10:190701:174 :

Система координат МСК-21, зона 1

Зона № 1

Обозначение характерных точек контура	Содержатся в Едином государственном реестре недвижимости			Определены в ходе выполнения комплексных кадастровых работ			Метод определения координат	Формулы, примененные для расчета средней квадратической погрешности определения координат характерных точек (Mt), м, с подставленными в такие формулы значениями и итоговые (вычисленные) значения Mt, м
	Координаты, м		Радиус, м	Координаты, м		Радиус, м		
	X	Y	R	X	Y	R		
1	2	3	4	5	6	7	8	9
								-
н105О	-	-	-	294914.42	1221026.42	-	-	-
н106О	-	-	-	294900.93	1221026.42	-	-	-
н107О	-	-	-	294900.93	1221018.42	-	-	-
н108О	-	-	-	294914.43	1221018.42	-	-	-
н105О	-	-	-	294914.42	1221026.42	-	-	-

2. Сведения о характеристиках объекта недвижимости с кадастровым номером : 21:10:190701:174 :

№ п/п	Наименование характеристики	Значение характеристики
1	2	3
1.	Вид объекта недвижимости	здание
2.	Ранее присвоенный государственный учетный номер (инвентарный) здания, сооружения, объекта незавершенного строительства	-
3.	Кадастровый номер земельного участка (земельных участков), в границах которого (которых) расположены здание, сооружение, объект незавершенного строительства	21:10:190701:80
4.	Уникальный учетный номер кадастрового квартала, в границах которого расположены здание, сооружение, объект незавершенного строительства	21:10:190701
5.	Адрес здания, сооружения, объекта незавершенного строительства	Российская Федерация, Чувашская Республика (Чувашия), район Ибресинский, сельское поселение Малокармалинское, поселок Липовка, улица Константинова
5.1.	Сведения о местоположении здания, сооружения, объекта незавершенного строительства (при отсутствии адреса) в структурированном в соответствии с федеральной информационной адресной системой виде	-
5.2.	Дополнительные сведения о местоположении	-
6.	Иные сведения	-

3. Пояснения к сведениям об объекте недвижимости с кадастровым номером 21:10:190701:174 :

1.	-
----	---

Описание местоположения зданий, сооружений, объектов незавершенного строительства на земельном участке

1. Сведения о характерных точках контура объекта недвижимости с кадастровым номером : 21:10:190701:175 :

Система координат МСК-21, зона 1

Зона № 1

Обозначение характерных точек контура	Содержатся в Едином государственном реестре недвижимости			Определены в ходе выполнения комплексных кадастровых работ			Метод определения координат	Формулы, примененные для расчета средней квадратической погрешности определения координат характерных точек (Mt), м, с подставленными в такие формулы значениями и итоговые (вычисленные) значения Mt, м
	Координаты, м		Радиус, м	Координаты, м		Радиус, м		
	X	Y	R	X	Y	R		
1	2	3	4	5	6	7	8	9
								-
н109О	-	-	-	294675.38	1221968.73	-	-	-
н110О	-	-	-	294675.40	1221975.55	-	-	-
н111О	-	-	-	294665.74	1221975.55	-	-	-
н112О	-	-	-	294665.74	1221968.73	-	-	-
н109О	-	-	-	294675.38	1221968.73	-	-	-

2. Сведения о характеристиках объекта недвижимости с кадастровым номером : 21:10:190701:175 :

№ п/п	Наименование характеристики	Значение характеристики
1	2	3
1.	Вид объекта недвижимости	здание
2.	Ранее присвоенный государственный учетный номер (инвентарный) здания, сооружения, объекта незавершенного строительства	-
3.	Кадастровый номер земельного участка (земельных участков), в границах которого (которых) расположены здание, сооружение, объект незавершенного строительства	21:10:190701:6
4.	Уникальный учетный номер кадастрового квартала, в границах которого расположены здание, сооружение, объект незавершенного строительства	21:10:190701
5.	Адрес здания, сооружения, объекта незавершенного строительства	Российская Федерация, Чувашская Республика (Чувашия), район Ибресинский, сельское поселение Малокармалинское, поселок Липовка, улица Школьная
5.1.	Сведения о местоположении здания, сооружения, объекта незавершенного строительства (при отсутствии адреса) в структурированном в соответствии с федеральной информационной адресной системой виде	-
5.2.	Дополнительные сведения о местоположении	-
6.	Иные сведения	-

3. Пояснения к сведениям об объекте недвижимости с кадастровым номером 21:10:190701:175 :

1.	-
----	---

Описание местоположения зданий, сооружений, объектов незавершенного строительства на земельном участке

1. Сведения о характерных точках контура объекта недвижимости с кадастровым номером : 21:10:190701:176 :

Система координат МСК-21, зона 1

Зона № 1

Обозначение характерных точек контура	Содержатся в Едином государственном реестре недвижимости			Определены в ходе выполнения комплексных кадастровых работ			Метод определения координат	Формулы, примененные для расчета средней квадратической погрешности определения координат характерных точек (Mt), м, с подставленными в такие формулы значениями и итоговые (вычисленные) значения Mt, м
	Координаты, м		Радиус, м	Координаты, м		Радиус, м		
	X	Y	R	X	Y	R		
1	2	3	4	5	6	7	8	9
								-
н113О	-	-	-	294732.40	1221840.06	-	-	-
н114О	-	-	-	294732.42	1221848.31	-	-	-
н115О	-	-	-	294723.52	1221848.31	-	-	-
н116О	-	-	-	294723.52	1221840.06	-	-	-
н113О	-	-	-	294732.40	1221840.06	-	-	-

2. Сведения о характеристиках объекта недвижимости с кадастровым номером : 21:10:190701:176 :

№ п/п	Наименование характеристики	Значение характеристики
1	2	3
1.	Вид объекта недвижимости	здание
2.	Ранее присвоенный государственный учетный номер (инвентарный) здания, сооружения, объекта незавершенного строительства	-
3.	Кадастровый номер земельного участка (земельных участков), в границах которого (которых) расположены здание, сооружение, объект незавершенного строительства	21:10:190701:34
4.	Уникальный учетный номер кадастрового квартала, в границах которого расположены здание, сооружение, объект незавершенного строительства	21:10:190701
5.	Адрес здания, сооружения, объекта незавершенного строительства	Российская Федерация, Чувашская Республика (Чувашия), район Ибресинский, сельское поселение Малокармалинское, поселок Липовка, улица Школьная
5.1.	Сведения о местоположении здания, сооружения, объекта незавершенного строительства (при отсутствии адреса) в структурированном в соответствии с федеральной информационной адресной системой виде	-
5.2.	Дополнительные сведения о местоположении	-
6.	Иные сведения	-

3. Пояснения к сведениям об объекте недвижимости с кадастровым номером 21:10:190701:176 :

1.	-
----	---

Описание местоположения зданий, сооружений, объектов незавершенного строительства на земельном участке

1. Сведения о характерных точках контура объекта недвижимости с кадастровым номером : 21:10:190701:177 :

Система координат МСК-21, зона 1

Зона № 1

Обозначение характерных точек контура	Содержатся в Едином государственном реестре недвижимости			Определены в ходе выполнения комплексных кадастровых работ			Метод определения координат	Формулы, примененные для расчета средней квадратической погрешности определения координат характерных точек (Mt), м, с подставленными в такие формулы значениями и итоговые (вычисленные) значения Mt, м
	Координаты, м		Радиус, м	Координаты, м		Радиус, м		
	X	Y	R	X	Y	R		
1	2	3	4	5	6	7	8	9
								-
н117О	-	-	-	294680.42	1221836.16	-	-	-
н118О	-	-	-	294680.42	1221844.88	-	-	-
н119О	-	-	-	294672.26	1221844.88	-	-	-
н120О	-	-	-	294672.26	1221836.18	-	-	-
н117О	-	-	-	294680.42	1221836.16	-	-	-

2. Сведения о характеристиках объекта недвижимости с кадастровым номером : 21:10:190701:177 :

№ п/п	Наименование характеристики	Значение характеристики
1	2	3
1.	Вид объекта недвижимости	здание
2.	Ранее присвоенный государственный учетный номер (инвентарный) здания, сооружения, объекта незавершенного строительства	-
3.	Кадастровый номер земельного участка (земельных участков), в границах которого (которых) расположены здание, сооружение, объект незавершенного строительства	21:10:190701:9
4.	Уникальный учетный номер кадастрового квартала, в границах которого расположены здание, сооружение, объект незавершенного строительства	21:10:190701
5.	Адрес здания, сооружения, объекта незавершенного строительства	Российская Федерация, Чувашская Республика (Чувашия), район Ибресинский, сельское поселение Малокармалинское, поселок Липовка, улица Школьная
5.1.	Сведения о местоположении здания, сооружения, объекта незавершенного строительства (при отсутствии адреса) в структурированном в соответствии с федеральной информационной адресной системой виде	-
5.2.	Дополнительные сведения о местоположении	-
6.	Иные сведения	-

3. Пояснения к сведениям об объекте недвижимости с кадастровым номером 21:10:190701:177 :

1.	-
----	---

Описание местоположения зданий, сооружений, объектов незавершенного строительства на земельном участке

1. Сведения о характерных точках контура объекта недвижимости с кадастровым номером : 21:10:190701:178 :

Система координат МСК-21, зона 1

Зона № 1

Обозначение характерных точек контура	Содержатся в Едином государственном реестре недвижимости			Определены в ходе выполнения комплексных кадастровых работ			Метод определения координат	Формулы, примененные для расчета средней квадратической погрешности определения координат характерных точек (Mt), м, с подставленными в такие формулы значениями и итоговые (вычисленные) значения Mt, м
	Координаты, м		Радиус, м	Координаты, м		Радиус, м		
	X	Y	R	X	Y	R		
1	2	3	4	5	6	7	8	9
								-
н121О	-	-	-	294739.83	1221742.24	-	-	-
н122О	-	-	-	294739.80	1221749.26	-	-	-
н123О	-	-	-	294728.31	1221749.26	-	-	-
н124О	-	-	-	294728.31	1221742.24	-	-	-
н121О	-	-	-	294739.83	1221742.24	-	-	-

2. Сведения о характеристиках объекта недвижимости с кадастровым номером : 21:10:190701:178 :

№ п/п	Наименование характеристики	Значение характеристики
1	2	3
1.	Вид объекта недвижимости	здание
2.	Ранее присвоенный государственный учетный номер (инвентарный) здания, сооружения, объекта незавершенного строительства	-
3.	Кадастровый номер земельного участка (земельных участков), в границах которого (которых) расположены здание, сооружение, объект незавершенного строительства	21:10:190701:37
4.	Уникальный учетный номер кадастрового квартала, в границах которого расположены здание, сооружение, объект незавершенного строительства	21:10:190701
5.	Адрес здания, сооружения, объекта незавершенного строительства	Российская Федерация, Чувашская Республика (Чувашия), район Ибресинский, сельское поселение Малокармалинское, поселок Липовка, улица Школьная
5.1.	Сведения о местоположении здания, сооружения, объекта незавершенного строительства (при отсутствии адреса) в структурированном в соответствии с федеральной информационной адресной системой виде	-
5.2.	Дополнительные сведения о местоположении	-
6.	Иные сведения	-

3. Пояснения к сведениям об объекте недвижимости с кадастровым номером 21:10:190701:178 :

1.	-
----	---

Описание местоположения зданий, сооружений, объектов незавершенного строительства на земельном участке

1. Сведения о характерных точках контура объекта недвижимости с кадастровым номером : 21:10:190701:179 :

Система координат МСК-21, зона 1

Зона № 1

Обозначение характерных точек контура	Содержатся в Едином государственном реестре недвижимости			Определены в ходе выполнения комплексных кадастровых работ			Метод определения координат	Формулы, примененные для расчета средней квадратической погрешности определения координат характерных точек (Mt), м, с подставленными в такие формулы значениями и итоговые (вычисленные) значения Mt, м
	Координаты, м		Радиус, м	Координаты, м		Радиус, м		
	X	Y	R	X	Y	R		
1	2	3	4	5	6	7	8	9
								-
н125О	-	-	-	294696.50	1220991.15	-	-	-
н126О	-	-	-	294696.50	1221000.73	-	-	-
н127О	-	-	-	294689.32	1221000.73	-	-	-
н128О	-	-	-	294689.32	1220991.15	-	-	-
н125О	-	-	-	294696.50	1220991.15	-	-	-

2. Сведения о характеристиках объекта недвижимости с кадастровым номером : 21:10:190701:179 :

№ п/п	Наименование характеристики	Значение характеристики
1	2	3
1.	Вид объекта недвижимости	здание
2.	Ранее присвоенный государственный учетный номер (инвентарный) здания, сооружения, объекта незавершенного строительства	-
3.	Кадастровый номер земельного участка (земельных участков), в границах которого (которых) расположены здание, сооружение, объект незавершенного строительства	21:10:190701:25
4.	Уникальный учетный номер кадастрового квартала, в границах которого расположены здание, сооружение, объект незавершенного строительства	21:10:190701
5.	Адрес здания, сооружения, объекта незавершенного строительства	Российская Федерация, Чувашская Республика (Чувашия), район Ибресинский, сельское поселение Малокармалинское, поселок Липовка, улица Школьная
5.1.	Сведения о местоположении здания, сооружения, объекта незавершенного строительства (при отсутствии адреса) в структурированном в соответствии с федеральной информационной адресной системой виде	-
5.2.	Дополнительные сведения о местоположении	-
6.	Иные сведения	-

3. Пояснения к сведениям об объекте недвижимости с кадастровым номером 21:10:190701:179 :

1.	-
----	---

**Описание местоположения зданий, сооружений,
объектов незавершенного строительства на земельном участке**

1. Сведения о характерных точках контура объекта недвижимости с кадастровым номером : 21:10:190701:181 :

Система координат МСК-21, зона 1

Зона № 1

Обозначение характерных точек контура	Содержатся в Едином государственном реестре недвижимости			Определены в ходе выполнения комплексных кадастровых работ			Метод определения координат	Формулы, примененные для расчета средней квадратической погрешности определения координат характерных точек (Mt), м, с подставленными в такие формулы значениями и итоговые (вычисленные) значения Mt, м
	Координаты, м		Радиус, м	Координаты, м		Радиус, м		
	X	Y	R	X	Y	R		
1	2	3	4	5	6	7	8	9
								-
н129О	-	-	-	294729.87	1221926.58	-	-	-
н130О	-	-	-	294729.82	1221934.41	-	-	-
н131О	-	-	-	294720.22	1221934.41	-	-	-
н132О	-	-	-	294720.22	1221926.58	-	-	-
н129О	-	-	-	294729.87	1221926.58	-	-	-

2. Сведения о характеристиках объекта недвижимости с кадастровым номером : 21:10:190701:181 :

№ п/п	Наименование характеристики	Значение характеристики
1	2	3
1.	Вид объекта недвижимости	здание
2.	Ранее присвоенный государственный учетный номер (инвентарный) здания, сооружения, объекта незавершенного строительства	-
3.	Кадастровый номер земельного участка (земельных участков), в границах которого (которых) расположены здание, сооружение, объект незавершенного строительства	21:10:190701:35
4.	Уникальный учетный номер кадастрового квартала, в границах которого расположены здание, сооружение, объект незавершенного строительства	21:10:190701
5.	Адрес здания, сооружения, объекта незавершенного строительства	Российская Федерация, Чувашская Республика (Чувашия), район Ибресинский, сельское поселение Малокармалинское, поселок Липовка, улица Школьная
5.1.	Сведения о местоположении здания, сооружения, объекта незавершенного строительства (при отсутствии адреса) в структурированном в соответствии с федеральной информационной адресной системой виде	-
5.2.	Дополнительные сведения о местоположении	-
6.	Иные сведения	-

3. Пояснения к сведениям об объекте недвижимости с кадастровым номером 21:10:190701:181 :

1.	-
----	---

Описание местоположения зданий, сооружений, объектов незавершенного строительства на земельном участке

1. Сведения о характерных точках контура объекта недвижимости с кадастровым номером : 21:10:190701:182 :

Система координат МСК-21, зона 1

Зона № 1

Обозначение характерных точек контура	Содержатся в Едином государственном реестре недвижимости			Определены в ходе выполнения комплексных кадастровых работ			Метод определения координат	Формулы, примененные для расчета средней квадратической погрешности определения координат характерных точек (Mt), м, с подставленными в такие формулы значениями и итоговые (вычисленные) значения Mt, м
	Координаты, м		Радиус, м	Координаты, м		Радиус, м		
	X	Y	R	X	Y	R		
1	2	3	4	5	6	7	8	9
								-
н133О	-	-	-	294763.42	1220907.33	-	-	-
н134О	-	-	-	294755.02	1220907.29	-	-	-
н135О	-	-	-	294755.02	1220901.35	-	-	-
н136О	-	-	-	294763.42	1220901.35	-	-	-
н133О	-	-	-	294763.42	1220907.33	-	-	-

2. Сведения о характеристиках объекта недвижимости с кадастровым номером : 21:10:190701:182 :

№ п/п	Наименование характеристики	Значение характеристики
1	2	3
1.	Вид объекта недвижимости	здание
2.	Ранее присвоенный государственный учетный номер (инвентарный) здания, сооружения, объекта незавершенного строительства	-
3.	Кадастровый номер земельного участка (земельных участков), в границах которого (которых) расположены здание, сооружение, объект незавершенного строительства	21:10:190701:55
4.	Уникальный учетный номер кадастрового квартала, в границах которого расположены здание, сооружение, объект незавершенного строительства	21:10:190701
5.	Адрес здания, сооружения, объекта незавершенного строительства	Российская Федерация, Чувашская Республика (Чувашия), район Ибресинский, сельское поселение Малокармалинское, поселок Липовка, улица Школьная
5.1.	Сведения о местоположении здания, сооружения, объекта незавершенного строительства (при отсутствии адреса) в структурированном в соответствии с федеральной информационной адресной системой виде	-
5.2.	Дополнительные сведения о местоположении	-
6.	Иные сведения	-

3. Пояснения к сведениям об объекте недвижимости с кадастровым номером 21:10:190701:182 :

1.	-
----	---

Описание местоположения зданий, сооружений, объектов незавершенного строительства на земельном участке

1. Сведения о характерных точках контура объекта недвижимости с кадастровым номером : 21:10:190701:183 :

Система координат МСК-21, зона 1

Зона № 1

Обозначение характерных точек контура	Содержатся в Едином государственном реестре недвижимости			Определены в ходе выполнения комплексных кадастровых работ			Метод определения координат	Формулы, примененные для расчета средней квадратической погрешности определения координат характерных точек (Mt), м, с подставленными в такие формулы значениями и итоговые (вычисленные) значения Mt, м
	Координаты, м		Радиус, м	Координаты, м		Радиус, м		
	X	Y	R	X	Y	R		
1	2	3	4	5	6	7	8	9
								-
н137О	-	-	-	294669.44	1222056.09	-	-	-
н138О	-	-	-	294669.44	1222062.78	-	-	-
н139О	-	-	-	294665.70	1222062.78	-	-	-
н140О	-	-	-	294665.70	1222056.12	-	-	-
н137О	-	-	-	294669.44	1222056.09	-	-	-

2. Сведения о характеристиках объекта недвижимости с кадастровым номером : 21:10:190701:183 :

№ п/п	Наименование характеристики	Значение характеристики
1	2	3
1.	Вид объекта недвижимости	здание
2.	Ранее присвоенный государственный учетный номер (инвентарный) здания, сооружения, объекта незавершенного строительства	-
3.	Кадастровый номер земельного участка (земельных участков), в границах которого (которых) расположены здание, сооружение, объект незавершенного строительства	21:10:190701:4
4.	Уникальный учетный номер кадастрового квартала, в границах которого расположены здание, сооружение, объект незавершенного строительства	21:10:190701
5.	Адрес здания, сооружения, объекта незавершенного строительства	Российская Федерация, Чувашская Республика (Чувашия), район Ибресинский, сельское поселение Малокармалинское, поселок Липовка, улица Школьная
5.1.	Сведения о местоположении здания, сооружения, объекта незавершенного строительства (при отсутствии адреса) в структурированном в соответствии с федеральной информационной адресной системой виде	-
5.2.	Дополнительные сведения о местоположении	-
6.	Иные сведения	-

3. Пояснения к сведениям об объекте недвижимости с кадастровым номером 21:10:190701:183 :

1.	-
----	---

Описание местоположения зданий, сооружений, объектов незавершенного строительства на земельном участке

1. Сведения о характерных точках контура объекта недвижимости с кадастровым номером : 21:10:190701:185 :

Система координат МСК-21, зона 1

Зона № 1

Обозначение характерных точек контура	Содержатся в Едином государственном реестре недвижимости			Определены в ходе выполнения комплексных кадастровых работ			Метод определения координат	Формулы, примененные для расчета средней квадратической погрешности определения координат характерных точек (Mt), м, с подставленными в такие формулы значениями и итоговые (вычисленные) значения Mt, м
	Координаты, м		Радиус, м	Координаты, м		Радиус, м		
	X	Y	R	X	Y	R		
1	2	3	4	5	6	7	8	9
								-
н141О	-	-	-	294738.07	1221884.91	-	-	-
н142О	-	-	-	294738.07	1221895.75	-	-	-
н143О	-	-	-	294733.17	1221895.75	-	-	-
н144О	-	-	-	294733.17	1221884.87	-	-	-
н141О	-	-	-	294738.07	1221884.91	-	-	-

2. Сведения о характеристиках объекта недвижимости с кадастровым номером : 21:10:190701:185 :

№ п/п	Наименование характеристики	Значение характеристики
1	2	3
1.	Вид объекта недвижимости	здание
2.	Ранее присвоенный государственный учетный номер (инвентарный) здания, сооружения, объекта незавершенного строительства	-
3.	Кадастровый номер земельного участка (земельных участков), в границах которого (которых) расположены здание, сооружение, объект незавершенного строительства	21:10:190701:36
4.	Уникальный учетный номер кадастрового квартала, в границах которого расположены здание, сооружение, объект незавершенного строительства	21:10:190701
5.	Адрес здания, сооружения, объекта незавершенного строительства	Российская Федерация, Чувашская Республика (Чувашия), район Ибресинский, сельское поселение Малокармалинское, поселок Липовка, улица Школьная
5.1.	Сведения о местоположении здания, сооружения, объекта незавершенного строительства (при отсутствии адреса) в структурированном в соответствии с федеральной информационной адресной системой виде	-
5.2.	Дополнительные сведения о местоположении	-
6.	Иные сведения	-

3. Пояснения к сведениям об объекте недвижимости с кадастровым номером 21:10:190701:185 :

1.	-
----	---

Описание местоположения зданий, сооружений, объектов незавершенного строительства на земельном участке

1. Сведения о характерных точках контура объекта недвижимости с кадастровым номером : 21:10:190701:186 :

Система координат МСК-21, зона 1

Зона № 1

Обозначение характерных точек контура	Содержатся в Едином государственном реестре недвижимости			Определены в ходе выполнения комплексных кадастровых работ			Метод определения координат	Формулы, примененные для расчета средней квадратической погрешности определения координат характерных точек (Mt), м, с подставленными в такие формулы значениями и итоговые (вычисленные) значения Mt, м
	Координаты, м		Радиус, м	Координаты, м		Радиус, м		
	X	Y	R	X	Y	R		
1	2	3	4	5	6	7	8	9
								-
n145O	-	-	-	294741.59	1221604.48	-	-	-
n146O	-	-	-	294741.59	1221613.34	-	-	-
n147O	-	-	-	294731.85	1221613.34	-	-	-
n148O	-	-	-	294731.85	1221604.48	-	-	-
n145O	-	-	-	294741.59	1221604.48	-	-	-

2. Сведения о характеристиках объекта недвижимости с кадастровым номером : 21:10:190701:186 :

№ п/п	Наименование характеристики	Значение характеристики
1	2	3
1.	Вид объекта недвижимости	здание
2.	Ранее присвоенный государственный учетный номер (инвентарный) здания, сооружения, объекта незавершенного строительства	-
3.	Кадастровый номер земельного участка (земельных участков), в границах которого (которых) расположены здание, сооружение, объект незавершенного строительства	21:10:190701:41
4.	Уникальный учетный номер кадастрового квартала, в границах которого расположены здание, сооружение, объект незавершенного строительства	21:10:190701
5.	Адрес здания, сооружения, объекта незавершенного строительства	Российская Федерация, Чувашская Республика (Чувашия), район Ибресинский, сельское поселение Малокармалинское, поселок Липовка, улица Школьная
5.1.	Сведения о местоположении здания, сооружения, объекта незавершенного строительства (при отсутствии адреса) в структурированном в соответствии с федеральной информационной адресной системой виде	-
5.2.	Дополнительные сведения о местоположении	-
6.	Иные сведения	-

3. Пояснения к сведениям об объекте недвижимости с кадастровым номером 21:10:190701:186 :

1.	-
----	---

Описание местоположения зданий, сооружений, объектов незавершенного строительства на земельном участке

1. Сведения о характерных точках контура объекта недвижимости с кадастровым номером : 21:10:190701:187 :

Система координат МСК-21, зона 1

Зона № 1

Обозначение характерных точек контура	Содержатся в Едином государственном реестре недвижимости			Определены в ходе выполнения комплексных кадастровых работ			Метод определения координат	Формулы, примененные для расчета средней квадратической погрешности определения координат характерных точек (Mt), м, с подставленными в такие формулы значениями и итоговые (вычисленные) значения Mt, м
	Координаты, м		Радиус, м	Координаты, м		Радиус, м		
	X	Y	R	X	Y	R		
1	2	3	4	5	6	7	8	9
								-
н149О	-	-	-	294656.10	1222148.28	-	-	-
н150О	-	-	-	294656.10	1222162.80	-	-	-
н151О	-	-	-	294650.82	1222162.80	-	-	-
н152О	-	-	-	294650.82	1222148.26	-	-	-
н149О	-	-	-	294656.10	1222148.28	-	-	-

2. Сведения о характеристиках объекта недвижимости с кадастровым номером : 21:10:190701:187 :

№ п/п	Наименование характеристики	Значение характеристики
1	2	3
1.	Вид объекта недвижимости	здание
2.	Ранее присвоенный государственный учетный номер (инвентарный) здания, сооружения, объекта незавершенного строительства	-
3.	Кадастровый номер земельного участка (земельных участков), в границах которого (которых) расположены здание, сооружение, объект незавершенного строительства	21:10:190701:2
4.	Уникальный учетный номер кадастрового квартала, в границах которого расположены здание, сооружение, объект незавершенного строительства	21:10:190701
5.	Адрес здания, сооружения, объекта незавершенного строительства	Российская Федерация, Чувашская Республика (Чувашия), район Ибресинский, сельское поселение Малокармалинское, поселок Липовка, улица Школьная
5.1.	Сведения о местоположении здания, сооружения, объекта незавершенного строительства (при отсутствии адреса) в структурированном в соответствии с федеральной информационной адресной системой виде	-
5.2.	Дополнительные сведения о местоположении	-
6.	Иные сведения	-

3. Пояснения к сведениям об объекте недвижимости с кадастровым номером 21:10:190701:187 :

1.	-
----	---

Описание местоположения зданий, сооружений, объектов незавершенного строительства на земельном участке

1. Сведения о характерных точках контура объекта недвижимости с кадастровым номером : 21:10:190701:188 :

Система координат МСК-21, зона 1

Зона № 1

Обозначение характерных точек контура	Содержатся в Едином государственном реестре недвижимости			Определены в ходе выполнения комплексных кадастровых работ			Метод определения координат	Формулы, примененные для расчета средней квадратической погрешности определения координат характерных точек (Mt), м, с подставленными в такие формулы значениями и итоговые (вычисленные) значения Mt, м
	Координаты, м		Радиус, м	Координаты, м		Радиус, м		
	X	Y	R	X	Y	R		
1	2	3	4	5	6	7	8	9
								-
н153О	-	-	-	294689.16	1221238.83	-	-	-
н154О	-	-	-	294689.10	1221246.87	-	-	-
н155О	-	-	-	294682.50	1221246.87	-	-	-
н156О	-	-	-	294682.46	1221238.83	-	-	-
н153О	-	-	-	294689.16	1221238.83	-	-	-

2. Сведения о характеристиках объекта недвижимости с кадастровым номером : 21:10:190701:188 :

№ п/п	Наименование характеристики	Значение характеристики
1	2	3
1.	Вид объекта недвижимости	здание
2.	Ранее присвоенный государственный учетный номер (инвентарный) здания, сооружения, объекта незавершенного строительства	-
3.	Кадастровый номер земельного участка (земельных участков), в границах которого (которых) расположены здание, сооружение, объект незавершенного строительства	21:10:190701:19
4.	Уникальный учетный номер кадастрового квартала, в границах которого расположены здание, сооружение, объект незавершенного строительства	21:10:190701
5.	Адрес здания, сооружения, объекта незавершенного строительства	Российская Федерация, Чувашская Республика (Чувашия), район Ибресинский, сельское поселение Малокармалинское, поселок Липовка, улица Школьная
5.1.	Сведения о местоположении здания, сооружения, объекта незавершенного строительства (при отсутствии адреса) в структурированном в соответствии с федеральной информационной адресной системой виде	-
5.2.	Дополнительные сведения о местоположении	-
6.	Иные сведения	-

3. Пояснения к сведениям об объекте недвижимости с кадастровым номером 21:10:190701:188 :

1.	-
----	---

Описание местоположения зданий, сооружений, объектов незавершенного строительства на земельном участке

1. Сведения о характерных точках контура объекта недвижимости с кадастровым номером : 21:10:190701:189 :

Система координат МСК-21, зона 1

Зона № 1

Обозначение характерных точек контура	Содержатся в Едином государственном реестре недвижимости			Определены в ходе выполнения комплексных кадастровых работ			Метод определения координат	Формулы, примененные для расчета средней квадратической погрешности определения координат характерных точек (Mt), м, с подставленными в такие формулы значениями и итоговые (вычисленные) значения Mt, м
	Координаты, м		Радиус, м	Координаты, м		Радиус, м		
	X	Y	R	X	Y	R		
1	2	3	4	5	6	7	8	9
								-
н157О	-	-	-	294740.62	1221420.27	-	-	-
н158О	-	-	-	294740.62	1221428.67	-	-	-
н159О	-	-	-	294736.14	1221428.69	-	-	-
н160О	-	-	-	294736.14	1221420.27	-	-	-
н157О	-	-	-	294740.62	1221420.27	-	-	-

2. Сведения о характеристиках объекта недвижимости с кадастровым номером : 21:10:190701:189 :

№ п/п	Наименование характеристики	Значение характеристики
1	2	3
1.	Вид объекта недвижимости	здание
2.	Ранее присвоенный государственный учетный номер (инвентарный) здания, сооружения, объекта незавершенного строительства	-
3.	Кадастровый номер земельного участка (земельных участков), в границах которого (которых) расположены здание, сооружение, объект незавершенного строительства	21:10:190701:45
4.	Уникальный учетный номер кадастрового квартала, в границах которого расположены здание, сооружение, объект незавершенного строительства	21:10:190701
5.	Адрес здания, сооружения, объекта незавершенного строительства	Российская Федерация, Чувашская Республика (Чувашия), район Ибресинский, сельское поселение Малокармалинское, поселок Липовка, улица Школьная
5.1.	Сведения о местоположении здания, сооружения, объекта незавершенного строительства (при отсутствии адреса) в структурированном в соответствии с федеральной информационной адресной системой виде	-
5.2.	Дополнительные сведения о местоположении	-
6.	Иные сведения	-

3. Пояснения к сведениям об объекте недвижимости с кадастровым номером 21:10:190701:189 :

1.	-
----	---

Описание местоположения зданий, сооружений, объектов незавершенного строительства на земельном участке

1. Сведения о характерных точках контура объекта недвижимости с кадастровым номером : 21:10:190701:190 :

Система координат МСК-21, зона 1

Зона № 1

Обозначение характерных точек контура	Содержатся в Едином государственном реестре недвижимости			Определены в ходе выполнения комплексных кадастровых работ			Метод определения координат	Формулы, примененные для расчета средней квадратической погрешности определения координат характерных точек (Mt), м, с подставленными в такие формулы значениями и итоговые (вычисленные) значения Mt, м
	Координаты, м		Радиус, м	Координаты, м		Радиус, м		
	X	Y	R	X	Y	R		
1	2	3	4	5	6	7	8	9
								-
n161O	-	-	-	294680.49	1221476.86	-	-	-
n162O	-	-	-	294680.48	1221490.08	-	-	-
n163O	-	-	-	294673.53	1221490.02	-	-	-
n164O	-	-	-	294673.57	1221476.86	-	-	-
n161O	-	-	-	294680.49	1221476.86	-	-	-

2. Сведения о характеристиках объекта недвижимости с кадастровым номером : 21:10:190701:190 :

№ п/п	Наименование характеристики	Значение характеристики
1	2	3
1.	Вид объекта недвижимости	здание
2.	Ранее присвоенный государственный учетный номер (инвентарный) здания, сооружения, объекта незавершенного строительства	-
3.	Кадастровый номер земельного участка (земельных участков), в границах которого (которых) расположены здание, сооружение, объект незавершенного строительства	21:10:190701:17
4.	Уникальный учетный номер кадастрового квартала, в границах которого расположены здание, сооружение, объект незавершенного строительства	21:10:190701
5.	Адрес здания, сооружения, объекта незавершенного строительства	Российская Федерация, Чувашская Республика (Чувашия), район Ибресинский, сельское поселение Малокармалинское, поселок Липовка, улица Школьная
5.1.	Сведения о местоположении здания, сооружения, объекта незавершенного строительства (при отсутствии адреса) в структурированном в соответствии с федеральной информационной адресной системой виде	-
5.2.	Дополнительные сведения о местоположении	-
6.	Иные сведения	-

3. Пояснения к сведениям об объекте недвижимости с кадастровым номером 21:10:190701:190 :

1.	-
----	---

Описание местоположения зданий, сооружений, объектов незавершенного строительства на земельном участке

1. Сведения о характерных точках контура объекта недвижимости с кадастровым номером : 21:10:190701:191 :

Система координат МСК-21, зона 1

Зона № 1

Обозначение характерных точек контура	Содержатся в Едином государственном реестре недвижимости			Определены в ходе выполнения комплексных кадастровых работ			Метод определения координат	Формулы, примененные для расчета средней квадратической погрешности определения координат характерных точек (Mt), м, с подставленными в такие формулы значениями и итоговые (вычисленные) значения Mt, м
	Координаты, м		Радиус, м	Координаты, м		Радиус, м		
	X	Y	R	X	Y	R		
1	2	3	4	5	6	7	8	9
								-
н165О	-	-	-	294700.11	1221212.03	-	-	-
н166О	-	-	-	294700.02	1221219.71	-	-	-
н167О	-	-	-	294693.47	1221219.71	-	-	-
н168О	-	-	-	294693.47	1221212.03	-	-	-
н165О	-	-	-	294700.11	1221212.03	-	-	-

2. Сведения о характеристиках объекта недвижимости с кадастровым номером : 21:10:190701:191 :

№ п/п	Наименование характеристики	Значение характеристики
1	2	3
1.	Вид объекта недвижимости	здание
2.	Ранее присвоенный государственный учетный номер (инвентарный) здания, сооружения, объекта незавершенного строительства	-
3.	Кадастровый номер земельного участка (земельных участков), в границах которого (которых) расположены здание, сооружение, объект незавершенного строительства	21:10:190701:20
4.	Уникальный учетный номер кадастрового квартала, в границах которого расположены здание, сооружение, объект незавершенного строительства	21:10:190701
5.	Адрес здания, сооружения, объекта незавершенного строительства	Российская Федерация, Чувашская Республика (Чувашия), район Ибресинский, сельское поселение Малокармалинское, поселок Липовка, улица Школьная
5.1.	Сведения о местоположении здания, сооружения, объекта незавершенного строительства (при отсутствии адреса) в структурированном в соответствии с федеральной информационной адресной системой виде	-
5.2.	Дополнительные сведения о местоположении	-
6.	Иные сведения	-

3. Пояснения к сведениям об объекте недвижимости с кадастровым номером 21:10:190701:191 :

1.	-
----	---

Описание местоположения зданий, сооружений, объектов незавершенного строительства на земельном участке

1. Сведения о характерных точках контура объекта недвижимости с кадастровым номером : 21:10:190701:192 :

Система координат МСК-21, зона 1

Зона № 1

Обозначение характерных точек контура	Содержатся в Едином государственном реестре недвижимости			Определены в ходе выполнения комплексных кадастровых работ			Метод определения координат	Формулы, примененные для расчета средней квадратической погрешности определения координат характерных точек (Mt), м, с подставленными в такие формулы значениями и итоговые (вычисленные) значения Mt, м
	Координаты, м		Радиус, м	Координаты, м		Радиус, м		
	X	Y	R	X	Y	R		
1	2	3	4	5	6	7	8	9
								-
n169O	-	-	-	294756.32	1221004.04	-	-	-
n170O	-	-	-	294748.20	1221004.00	-	-	-
n171O	-	-	-	294748.20	1220995.62	-	-	-
n172O	-	-	-	294756.32	1220995.46	-	-	-
n169O	-	-	-	294756.32	1221004.04	-	-	-

2. Сведения о характеристиках объекта недвижимости с кадастровым номером : 21:10:190701:192 :

№ п/п	Наименование характеристики	Значение характеристики
1	2	3
1.	Вид объекта недвижимости	здание
2.	Ранее присвоенный государственный учетный номер (инвентарный) здания, сооружения, объекта незавершенного строительства	-
3.	Кадастровый номер земельного участка (земельных участков), в границах которого (которых) расположены здание, сооружение, объект незавершенного строительства	21:10:190701:53
4.	Уникальный учетный номер кадастрового квартала, в границах которого расположены здание, сооружение, объект незавершенного строительства	21:10:190701
5.	Адрес здания, сооружения, объекта незавершенного строительства	Российская Федерация, Чувашская Республика (Чувашия), район Ибресинский, сельское поселение Малокармалинское, поселок Липовка, улица Школьная
5.1.	Сведения о местоположении здания, сооружения, объекта незавершенного строительства (при отсутствии адреса) в структурированном в соответствии с федеральной информационной адресной системой виде	-
5.2.	Дополнительные сведения о местоположении	-
6.	Иные сведения	-

3. Пояснения к сведениям об объекте недвижимости с кадастровым номером 21:10:190701:192 :

1.	-
----	---

Описание местоположения зданий, сооружений, объектов незавершенного строительства на земельном участке

1. Сведения о характерных точках контура объекта недвижимости с кадастровым номером : 21:10:190701:193 :

Система координат МСК-21, зона 1

Зона № 1

Обозначение характерных точек контура	Содержатся в Едином государственном реестре недвижимости			Определены в ходе выполнения комплексных кадастровых работ			Метод определения координат	Формулы, примененные для расчета средней квадратической погрешности определения координат характерных точек (Mt), м, с подставленными в такие формулы значениями и итоговые (вычисленные) значения Mt, м
	Координаты, м		Радиус, м	Координаты, м		Радиус, м		
	X	Y	R	X	Y	R		
1	2	3	4	5	6	7	8	9
								-
н173О	-	-	-	294708.51	1220951.02	-	-	-
н174О	-	-	-	294708.51	1220958.82	-	-	-
н175О	-	-	-	294695.76	1220958.82	-	-	-
н176О	-	-	-	294695.76	1220951.13	-	-	-
н173О	-	-	-	294708.51	1220951.02	-	-	-

2. Сведения о характеристиках объекта недвижимости с кадастровым номером : 21:10:190701:193 :

№ п/п	Наименование характеристики	Значение характеристики
1	2	3
1.	Вид объекта недвижимости	здание
2.	Ранее присвоенный государственный учетный номер (инвентарный) здания, сооружения, объекта незавершенного строительства	-
3.	Кадастровый номер земельного участка (земельных участков), в границах которого (которых) расположены здание, сооружение, объект незавершенного строительства	21:10:190701:26
4.	Уникальный учетный номер кадастрового квартала, в границах которого расположены здание, сооружение, объект незавершенного строительства	21:10:190701
5.	Адрес здания, сооружения, объекта незавершенного строительства	Российская Федерация, Чувашская Республика (Чувашия), район Ибресинский, сельское поселение Малокармалинское, поселок Липовка, улица Школьная
5.1.	Сведения о местоположении здания, сооружения, объекта незавершенного строительства (при отсутствии адреса) в структурированном в соответствии с федеральной информационной адресной системой виде	-
5.2.	Дополнительные сведения о местоположении	-
6.	Иные сведения	-

3. Пояснения к сведениям об объекте недвижимости с кадастровым номером 21:10:190701:193 :

1.	-
----	---

Описание местоположения зданий, сооружений, объектов незавершенного строительства на земельном участке

1. Сведения о характерных точках контура объекта недвижимости с кадастровым номером : 21:10:190701:194 :

Система координат МСК-21, зона 1

Зона № 1

Обозначение характерных точек контура	Содержатся в Едином государственном реестре недвижимости			Определены в ходе выполнения комплексных кадастровых работ			Метод определения координат	Формулы, примененные для расчета средней квадратической погрешности определения координат характерных точек (Mt), м, с подставленными в такие формулы значениями и итоговые (вычисленные) значения Mt, м
	Координаты, м		Радиус, м	Координаты, м		Радиус, м		
	X	Y	R	X	Y	R		
1	2	3	4	5	6	7	8	9
								-
н177О	-	-	-	294764.05	1220865.17	-	-	-
н178О	-	-	-	294756.05	1220865.17	-	-	-
н179О	-	-	-	294756.05	1220857.37	-	-	-
н180О	-	-	-	294764.05	1220857.37	-	-	-
н177О	-	-	-	294764.05	1220865.17	-	-	-

2. Сведения о характеристиках объекта недвижимости с кадастровым номером : 21:10:190701:194 :

№ п/п	Наименование характеристики	Значение характеристики
1	2	3
1.	Вид объекта недвижимости	здание
2.	Ранее присвоенный государственный учетный номер (инвентарный) здания, сооружения, объекта незавершенного строительства	-
3.	Кадастровый номер земельного участка (земельных участков), в границах которого (которых) расположены здание, сооружение, объект незавершенного строительства	21:10:190701:56
4.	Уникальный учетный номер кадастрового квартала, в границах которого расположены здание, сооружение, объект незавершенного строительства	21:10:190701
5.	Адрес здания, сооружения, объекта незавершенного строительства	Российская Федерация, Чувашская Республика (Чувашия), район Ибресинский, сельское поселение Малокармалинское, поселок Липовка, улица Школьная
5.1.	Сведения о местоположении здания, сооружения, объекта незавершенного строительства (при отсутствии адреса) в структурированном в соответствии с федеральной информационной адресной системой виде	-
5.2.	Дополнительные сведения о местоположении	-
6.	Иные сведения	-

3. Пояснения к сведениям об объекте недвижимости с кадастровым номером 21:10:190701:194 :

1.	-
----	---

**Описание местоположения зданий, сооружений,
объектов незавершенного строительства на земельном участке**

1. Сведения о характерных точках контура объекта недвижимости с кадастровым номером : 21:10:190701:196 :

Система координат МСК-21, зона 1

Зона № 1

Обозначение характерных точек контура	Содержатся в Едином государственном реестре недвижимости			Определены в ходе выполнения комплексных кадастровых работ			Метод определения координат	Формулы, примененные для расчета средней квадратической погрешности определения координат характерных точек (Mt), м, с подставленными в такие формулы значениями и итоговые (вычисленные) значения Mt, м
	Координаты, м		Радиус, м	Координаты, м		Радиус, м		
	X	Y	R	X	Y	R		
1	2	3	4	5	6	7	8	9
								-
н181О	-	-	-	294738.45	1221704.97	-	-	-
н182О	-	-	-	294738.45	1221714.02	-	-	-
н183О	-	-	-	294730.15	1221714.01	-	-	-
н184О	-	-	-	294730.15	1221704.97	-	-	-
н181О	-	-	-	294738.45	1221704.97	-	-	-

2. Сведения о характеристиках объекта недвижимости с кадастровым номером : 21:10:190701:196 :

№ п/п	Наименование характеристики	Значение характеристики
1	2	3
1.	Вид объекта недвижимости	здание
2.	Ранее присвоенный государственный учетный номер (инвентарный) здания, сооружения, объекта незавершенного строительства	-
3.	Кадастровый номер земельного участка (земельных участков), в границах которого (которых) расположены здание, сооружение, объект незавершенного строительства	21:10:190701:39
4.	Уникальный учетный номер кадастрового квартала, в границах которого расположены здание, сооружение, объект незавершенного строительства	21:10:190701
5.	Адрес здания, сооружения, объекта незавершенного строительства	Российская Федерация, Чувашская Республика (Чувашия), район Ибресинский, сельское поселение Малокармалинское, поселок Липовка, улица Школьная
5.1.	Сведения о местоположении здания, сооружения, объекта незавершенного строительства (при отсутствии адреса) в структурированном в соответствии с федеральной информационной адресной системой виде	-
5.2.	Дополнительные сведения о местоположении	-
6.	Иные сведения	-

3. Пояснения к сведениям об объекте недвижимости с кадастровым номером 21:10:190701:196 :

1.	-
----	---

Описание местоположения зданий, сооружений, объектов незавершенного строительства на земельном участке

1. Сведения о характерных точках контура объекта недвижимости с кадастровым номером : 21:10:190701:197 :

Система координат МСК-21, зона 1

Зона № 1

Обозначение характерных точек контура	Содержатся в Едином государственном реестре недвижимости			Определены в ходе выполнения комплексных кадастровых работ			Метод определения координат	Формулы, примененные для расчета средней квадратической погрешности определения координат характерных точек (Mt), м, с подставленными в такие формулы значениями и итоговые (вычисленные) значения Mt, м
	Координаты, м		Радиус, м	Координаты, м		Радиус, м		
	X	Y	R	X	Y	R		
1	2	3	4	5	6	7	8	9
								-
н1850	-	-	-	294689.31	1221570.25	-	-	-
н1860	-	-	-	294689.31	1221576.55	-	-	-
н1870	-	-	-	294675.71	1221576.55	-	-	-
н1880	-	-	-	294675.71	1221570.25	-	-	-
н1850	-	-	-	294689.31	1221570.25	-	-	-

2. Сведения о характеристиках объекта недвижимости с кадастровым номером : 21:10:190701:197 :

№ п/п	Наименование характеристики	Значение характеристики
1	2	3
1.	Вид объекта недвижимости	здание
2.	Ранее присвоенный государственный учетный номер (инвентарный) здания, сооружения, объекта незавершенного строительства	-
3.	Кадастровый номер земельного участка (земельных участков), в границах которого (которых) расположены здание, сооружение, объект незавершенного строительства	21:10:190701:15
4.	Уникальный учетный номер кадастрового квартала, в границах которого расположены здание, сооружение, объект незавершенного строительства	21:10:190701
5.	Адрес здания, сооружения, объекта незавершенного строительства	Российская Федерация, Чувашская Республика (Чувашия), район Ибресинский, сельское поселение Малокармалинское, поселок Липовка, улица Школьная
5.1.	Сведения о местоположении здания, сооружения, объекта незавершенного строительства (при отсутствии адреса) в структурированном в соответствии с федеральной информационной адресной системой виде	-
5.2.	Дополнительные сведения о местоположении	-
6.	Иные сведения	-

3. Пояснения к сведениям об объекте недвижимости с кадастровым номером 21:10:190701:197 :

1.	-
----	---

Описание местоположения зданий, сооружений, объектов незавершенного строительства на земельном участке

1. Сведения о характерных точках контура объекта недвижимости с кадастровым номером : 21:10:190701:198 :

Система координат МСК-21, зона 1

Зона № 1

Обозначение характерных точек контура	Содержатся в Едином государственном реестре недвижимости			Определены в ходе выполнения комплексных кадастровых работ			Метод определения координат	Формулы, примененные для расчета средней квадратической погрешности определения координат характерных точек (Mt), м, с подставленными в такие формулы значениями и итоговые (вычисленные) значения Mt, м
	Координаты, м		Радиус, м	Координаты, м		Радиус, м		
	X	Y	R	X	Y	R		
1	2	3	4	5	6	7	8	9
								-
н189О	-	-	-	294688.59	1221516.58	-	-	-
н190О	-	-	-	294688.62	1221526.08	-	-	-
н191О	-	-	-	294683.31	1221526.08	-	-	-
н192О	-	-	-	294683.31	1221516.58	-	-	-
н189О	-	-	-	294688.59	1221516.58	-	-	-

2. Сведения о характеристиках объекта недвижимости с кадастровым номером : 21:10:190701:198 :

№ п/п	Наименование характеристики	Значение характеристики
1	2	3
1.	Вид объекта недвижимости	здание
2.	Ранее присвоенный государственный учетный номер (инвентарный) здания, сооружения, объекта незавершенного строительства	-
3.	Кадастровый номер земельного участка (земельных участков), в границах которого (которых) расположены здание, сооружение, объект незавершенного строительства	21:10:190701:16
4.	Уникальный учетный номер кадастрового квартала, в границах которого расположены здание, сооружение, объект незавершенного строительства	21:10:190701
5.	Адрес здания, сооружения, объекта незавершенного строительства	Российская Федерация, Чувашская Республика (Чувашия), район Ибресинский, сельское поселение Малокармалинское, поселок Липовка, улица Школьная
5.1.	Сведения о местоположении здания, сооружения, объекта незавершенного строительства (при отсутствии адреса) в структурированном в соответствии с федеральной информационной адресной системой виде	-
5.2.	Дополнительные сведения о местоположении	-
6.	Иные сведения	-

3. Пояснения к сведениям об объекте недвижимости с кадастровым номером 21:10:190701:198 :

1.	-
----	---

Описание местоположения зданий, сооружений, объектов незавершенного строительства на земельном участке

1. Сведения о характерных точках контура объекта недвижимости с кадастровым номером : 21:10:190701:199 :

Система координат МСК-21, зона 1

Зона № 1

Обозначение характерных точек контура	Содержатся в Едином государственном реестре недвижимости			Определены в ходе выполнения комплексных кадастровых работ			Метод определения координат	Формулы, примененные для расчета средней квадратической погрешности определения координат характерных точек (Mt), м, с подставленными в такие формулы значениями и итоговые (вычисленные) значения Mt, м
	Координаты, м		Радиус, м	Координаты, м		Радиус, м		
	X	Y	R	X	Y	R		
1	2	3	4	5	6	7	8	9
								-
н193О	-	-	-	294753.64	1221239.77	-	-	-
н194О	-	-	-	294746.24	1221239.77	-	-	-
н195О	-	-	-	294746.28	1221230.79	-	-	-
н196О	-	-	-	294753.64	1221230.81	-	-	-
н193О	-	-	-	294753.64	1221239.77	-	-	-

2. Сведения о характеристиках объекта недвижимости с кадастровым номером : 21:10:190701:199 :

№ п/п	Наименование характеристики	Значение характеристики
1	2	3
1.	Вид объекта недвижимости	здание
2.	Ранее присвоенный государственный учетный номер (инвентарный) здания, сооружения, объекта незавершенного строительства	-
3.	Кадастровый номер земельного участка (земельных участков), в границах которого (которых) расположены здание, сооружение, объект незавершенного строительства	21:10:190701:49
4.	Уникальный учетный номер кадастрового квартала, в границах которого расположены здание, сооружение, объект незавершенного строительства	21:10:190701
5.	Адрес здания, сооружения, объекта незавершенного строительства	Российская Федерация, Чувашская Республика (Чувашия), район Ибресинский, сельское поселение Малокармалинское, поселок Липовка, улица Школьная
5.1.	Сведения о местоположении здания, сооружения, объекта незавершенного строительства (при отсутствии адреса) в структурированном в соответствии с федеральной информационной адресной системой виде	-
5.2.	Дополнительные сведения о местоположении	-
6.	Иные сведения	-

3. Пояснения к сведениям об объекте недвижимости с кадастровым номером 21:10:190701:199 :

1.	-
----	---

Описание местоположения зданий, сооружений, объектов незавершенного строительства на земельном участке

1. Сведения о характерных точках контура объекта недвижимости с кадастровым номером : 21:10:190701:200 :

Система координат МСК-21, зона 1

Зона № 1

Обозначение характерных точек контура	Содержатся в Едином государственном реестре недвижимости			Определены в ходе выполнения комплексных кадастровых работ			Метод определения координат	Формулы, примененные для расчета средней квадратической погрешности определения координат характерных точек (Mt), м, с подставленными в такие формулы значениями и итоговые (вычисленные) значения Mt, м
	Координаты, м		Радиус, м	Координаты, м		Радиус, м		
	X	Y	R	X	Y	R		
1	2	3	4	5	6	7	8	9
								-
н1970	-	-	-	294706.13	1221068.33	-	-	-
н1980	-	-	-	294706.13	1221078.79	-	-	-
н1990	-	-	-	294699.03	1221078.79	-	-	-
н2000	-	-	-	294699.09	1221068.33	-	-	-
н1970	-	-	-	294706.13	1221068.33	-	-	-

2. Сведения о характеристиках объекта недвижимости с кадастровым номером : 21:10:190701:200 :

№ п/п	Наименование характеристики	Значение характеристики
1	2	3
1.	Вид объекта недвижимости	здание
2.	Ранее присвоенный государственный учетный номер (инвентарный) здания, сооружения, объекта незавершенного строительства	-
3.	Кадастровый номер земельного участка (земельных участков), в границах которого (которых) расположены здание, сооружение, объект незавершенного строительства	21:10:190701:23
4.	Уникальный учетный номер кадастрового квартала, в границах которого расположены здание, сооружение, объект незавершенного строительства	21:10:190701
5.	Адрес здания, сооружения, объекта незавершенного строительства	Российская Федерация, Чувашская Республика (Чувашия), район Ибресинский, сельское поселение Малокармалинское, поселок Липовка, улица Школьная
5.1.	Сведения о местоположении здания, сооружения, объекта незавершенного строительства (при отсутствии адреса) в структурированном в соответствии с федеральной информационной адресной системой виде	-
5.2.	Дополнительные сведения о местоположении	-
6.	Иные сведения	-

3. Пояснения к сведениям об объекте недвижимости с кадастровым номером 21:10:190701:200 :

1.	-
----	---

Описание местоположения зданий, сооружений, объектов незавершенного строительства на земельном участке

1. Сведения о характерных точках контура объекта недвижимости с кадастровым номером : 21:10:190701:201 :

Система координат МСК-21, зона 1

Зона № 1

Обозначение характерных точек контура	Содержатся в Едином государственном реестре недвижимости			Определены в ходе выполнения комплексных кадастровых работ			Метод определения координат	Формулы, примененные для расчета средней квадратической погрешности определения координат характерных точек (Mt), м, с подставленными в такие формулы значениями и итоговые (вычисленные) значения Mt, м
	Координаты, м		Радиус, м	Координаты, м		Радиус, м		
	X	Y	R	X	Y	R		
1	2	3	4	5	6	7	8	9
								-
н201О	-	-	-	294765.02	1220730.26	-	-	-
н202О	-	-	-	294758.00	1220730.26	-	-	-
н203О	-	-	-	294757.95	1220721.87	-	-	-
н204О	-	-	-	294765.02	1220721.87	-	-	-
н201О	-	-	-	294765.02	1220730.26	-	-	-

2. Сведения о характеристиках объекта недвижимости с кадастровым номером : 21:10:190701:201 :

№ п/п	Наименование характеристики	Значение характеристики
1	2	3
1.	Вид объекта недвижимости	здание
2.	Ранее присвоенный государственный учетный номер (инвентарный) здания, сооружения, объекта незавершенного строительства	-
3.	Кадастровый номер земельного участка (земельных участков), в границах которого (которых) расположены здание, сооружение, объект незавершенного строительства	21:10:190701:59
4.	Уникальный учетный номер кадастрового квартала, в границах которого расположены здание, сооружение, объект незавершенного строительства	21:10:190701
5.	Адрес здания, сооружения, объекта незавершенного строительства	Российская Федерация, Чувашская Республика (Чувашия), район Ибресинский, сельское поселение Малокармалинское, поселок Липовка, улица Школьная
5.1.	Сведения о местоположении здания, сооружения, объекта незавершенного строительства (при отсутствии адреса) в структурированном в соответствии с федеральной информационной адресной системой виде	-
5.2.	Дополнительные сведения о местоположении	-
6.	Иные сведения	-

3. Пояснения к сведениям об объекте недвижимости с кадастровым номером 21:10:190701:201 :

1.	-
----	---

Описание местоположения зданий, сооружений, объектов незавершенного строительства на земельном участке

1. Сведения о характерных точках контура объекта недвижимости с кадастровым номером : 21:10:190701:202 :

Система координат МСК-21, зона 1

Зона № 1

Обозначение характерных точек контура	Содержатся в Едином государственном реестре недвижимости			Определены в ходе выполнения комплексных кадастровых работ			Метод определения координат	Формулы, примененные для расчета средней квадратической погрешности определения координат характерных точек (Mt), м, с подставленными в такие формулы значениями и итоговые (вычисленные) значения Mt, м
	Координаты, м		Радиус, м	Координаты, м		Радиус, м		
	X	Y	R	X	Y	R		
1	2	3	4	5	6	7	8	9
								-
н205О	-	-	-	294678.28	1221873.25	-	-	-
н206О	-	-	-	294678.28	1221880.14	-	-	-
н207О	-	-	-	294669.92	1221880.14	-	-	-
н208О	-	-	-	294669.92	1221873.25	-	-	-
н205О	-	-	-	294678.28	1221873.25	-	-	-

2. Сведения о характеристиках объекта недвижимости с кадастровым номером : 21:10:190701:202 :

№ п/п	Наименование характеристики	Значение характеристики
1	2	3
1.	Вид объекта недвижимости	здание
2.	Ранее присвоенный государственный учетный номер (инвентарный) здания, сооружения, объекта незавершенного строительства	-
3.	Кадастровый номер земельного участка (земельных участков), в границах которого (которых) расположены здание, сооружение, объект незавершенного строительства	21:10:190701:8
4.	Уникальный учетный номер кадастрового квартала, в границах которого расположены здание, сооружение, объект незавершенного строительства	21:10:190701
5.	Адрес здания, сооружения, объекта незавершенного строительства	Российская Федерация, Чувашская Республика (Чувашия), район Ибресинский, сельское поселение Малокармалинское, поселок Липовка, улица Школьная
5.1.	Сведения о местоположении здания, сооружения, объекта незавершенного строительства (при отсутствии адреса) в структурированном в соответствии с федеральной информационной адресной системой виде	-
5.2.	Дополнительные сведения о местоположении	-
6.	Иные сведения	-

3. Пояснения к сведениям об объекте недвижимости с кадастровым номером 21:10:190701:202 :

1.	-
----	---

Описание местоположения зданий, сооружений, объектов незавершенного строительства на земельном участке

1. Сведения о характерных точках контура объекта недвижимости с кадастровым номером : 21:10:190701:204 :

Система координат МСК-21, зона 1

Зона № 1

Обозначение характерных точек контура	Содержатся в Едином государственном реестре недвижимости			Определены в ходе выполнения комплексных кадастровых работ			Метод определения координат	Формулы, примененные для расчета средней квадратической погрешности определения координат характерных точек (Mt), м, с подставленными в такие формулы значениями и итоговые (вычисленные) значения Mt, м
	Координаты, м		Радиус, м	Координаты, м		Радиус, м		
	X	Y	R	X	Y	R		
1	2	3	4	5	6	7	8	9
								-
н209О	-	-	-	294662.49	1221789.79	-	-	-
н210О	-	-	-	294662.45	1221800.83	-	-	-
н211О	-	-	-	294656.17	1221800.87	-	-	-
н212О	-	-	-	294656.17	1221789.87	-	-	-
н209О	-	-	-	294662.49	1221789.79	-	-	-

2. Сведения о характеристиках объекта недвижимости с кадастровым номером : 21:10:190701:204 :

№ п/п	Наименование характеристики	Значение характеристики
1	2	3
1.	Вид объекта недвижимости	здание
2.	Ранее присвоенный государственный учетный номер (инвентарный) здания, сооружения, объекта незавершенного строительства	-
3.	Кадастровый номер земельного участка (земельных участков), в границах которого (которых) расположены здание, сооружение, объект незавершенного строительства	21:10:190701:10
4.	Уникальный учетный номер кадастрового квартала, в границах которого расположены здание, сооружение, объект незавершенного строительства	21:10:190701
5.	Адрес здания, сооружения, объекта незавершенного строительства	Российская Федерация, Чувашская Республика (Чувашия), район Ибресинский, сельское поселение Малокармалинское, поселок Липовка, улица Школьная
5.1.	Сведения о местоположении здания, сооружения, объекта незавершенного строительства (при отсутствии адреса) в структурированном в соответствии с федеральной информационной адресной системой виде	-
5.2.	Дополнительные сведения о местоположении	-
6.	Иные сведения	-

3. Пояснения к сведениям об объекте недвижимости с кадастровым номером 21:10:190701:204 :

1.	-
----	---

Описание местоположения зданий, сооружений, объектов незавершенного строительства на земельном участке

1. Сведения о характерных точках контура объекта недвижимости с кадастровым номером : 21:10:190701:205 :

Система координат МСК-21, зона 1

Зона № 1

Обозначение характерных точек контура	Содержатся в Едином государственном реестре недвижимости			Определены в ходе выполнения комплексных кадастровых работ			Метод определения координат	Формулы, примененные для расчета средней квадратической погрешности определения координат характерных точек (Mt), м, с подставленными в такие формулы значениями и итоговые (вычисленные) значения Mt, м
	Координаты, м		Радиус, м	Координаты, м		Радиус, м		
	X	Y	R	X	Y	R		
1	2	3	4	5	6	7	8	9
								-
н213О	-	-	-	294668.55	1221711.24	-	-	-
н214О	-	-	-	294660.39	1221711.24	-	-	-
н215О	-	-	-	294660.39	1221702.40	-	-	-
н216О	-	-	-	294668.55	1221702.38	-	-	-
н213О	-	-	-	294668.55	1221711.24	-	-	-

2. Сведения о характеристиках объекта недвижимости с кадастровым номером : 21:10:190701:205 :

№ п/п	Наименование характеристики	Значение характеристики
1	2	3
1.	Вид объекта недвижимости	здание
2.	Ранее присвоенный государственный учетный номер (инвентарный) здания, сооружения, объекта незавершенного строительства	-
3.	Кадастровый номер земельного участка (земельных участков), в границах которого (которых) расположены здание, сооружение, объект незавершенного строительства	21:10:190701:12
4.	Уникальный учетный номер кадастрового квартала, в границах которого расположены здание, сооружение, объект незавершенного строительства	21:10:190701
5.	Адрес здания, сооружения, объекта незавершенного строительства	Российская Федерация, Чувашская Республика (Чувашия), район Ибресинский, сельское поселение Малокармалинское, поселок Липовка, улица Школьная
5.1.	Сведения о местоположении здания, сооружения, объекта незавершенного строительства (при отсутствии адреса) в структурированном в соответствии с федеральной информационной адресной системой виде	-
5.2.	Дополнительные сведения о местоположении	-
6.	Иные сведения	-

3. Пояснения к сведениям об объекте недвижимости с кадастровым номером 21:10:190701:205 :

1.	-
----	---

Описание местоположения зданий, сооружений, объектов незавершенного строительства на земельном участке

1. Сведения о характерных точках контура объекта недвижимости с кадастровым номером : 21:10:190701:206 :

Система координат МСК-21, зона 1

Зона № 1

Обозначение характерных точек контура	Содержатся в Едином государственном реестре недвижимости			Определены в ходе выполнения комплексных кадастровых работ			Метод определения координат	Формулы, примененные для расчета средней квадратической погрешности определения координат характерных точек (Mt), м, с подставленными в такие формулы значениями и итоговые (вычисленные) значения Mt, м
	Координаты, м		Радиус, м	Координаты, м		Радиус, м		
	X	Y	R	X	Y	R		
1	2	3	4	5	6	7	8	9
								-
н217О	-	-	-	294718.35	1222111.44	-	-	-
н218О	-	-	-	294718.35	1222120.78	-	-	-
н219О	-	-	-	294712.91	1222120.81	-	-	-
н220О	-	-	-	294712.91	1222111.44	-	-	-
н217О	-	-	-	294718.35	1222111.44	-	-	-

2. Сведения о характеристиках объекта недвижимости с кадастровым номером : 21:10:190701:206 :

№ п/п	Наименование характеристики	Значение характеристики
1	2	3
1.	Вид объекта недвижимости	здание
2.	Ранее присвоенный государственный учетный номер (инвентарный) здания, сооружения, объекта незавершенного строительства	-
3.	Кадастровый номер земельного участка (земельных участков), в границах которого (которых) расположены здание, сооружение, объект незавершенного строительства	21:10:190701:32
4.	Уникальный учетный номер кадастрового квартала, в границах которого расположены здание, сооружение, объект незавершенного строительства	21:10:190701
5.	Адрес здания, сооружения, объекта незавершенного строительства	Российская Федерация, Чувашская Республика (Чувашия), район Ибресинский, сельское поселение Малокармалинское, поселок Липовка, улица Школьная
5.1.	Сведения о местоположении здания, сооружения, объекта незавершенного строительства (при отсутствии адреса) в структурированном в соответствии с федеральной информационной адресной системой виде	-
5.2.	Дополнительные сведения о местоположении	-
6.	Иные сведения	-

3. Пояснения к сведениям об объекте недвижимости с кадастровым номером 21:10:190701:206 :

1.	-
----	---

Описание местоположения зданий, сооружений, объектов незавершенного строительства на земельном участке

1. Сведения о характерных точках контура объекта недвижимости с кадастровым номером : 21:10:190701:207 :

Система координат МСК-21, зона 1

Зона № 1

Обозначение характерных точек контура	Содержатся в Едином государственном реестре недвижимости			Определены в ходе выполнения комплексных кадастровых работ			Метод определения координат	Формулы, примененные для расчета средней квадратической погрешности определения координат характерных точек (Mt), м, с подставленными в такие формулы значениями и итоговые (вычисленные) значения Mt, м
	Координаты, м		Радиус, м	Координаты, м		Радиус, м		
	X	Y	R	X	Y	R		
1	2	3	4	5	6	7	8	9
								-
н221О	-	-	-	294698.71	1221288.93	-	-	-
н222О	-	-	-	294698.69	1221296.01	-	-	-
н223О	-	-	-	294690.89	1221296.01	-	-	-
н224О	-	-	-	294690.89	1221288.93	-	-	-
н221О	-	-	-	294698.71	1221288.93	-	-	-

2. Сведения о характеристиках объекта недвижимости с кадастровым номером : 21:10:190701:207 :

№ п/п	Наименование характеристики	Значение характеристики
1	2	3
1.	Вид объекта недвижимости	здание
2.	Ранее присвоенный государственный учетный номер (инвентарный) здания, сооружения, объекта незавершенного строительства	-
3.	Кадастровый номер земельного участка (земельных участков), в границах которого (которых) расположены здание, сооружение, объект незавершенного строительства	21:10:190701:18
4.	Уникальный учетный номер кадастрового квартала, в границах которого расположены здание, сооружение, объект незавершенного строительства	21:10:190701
5.	Адрес здания, сооружения, объекта незавершенного строительства	Российская Федерация, Чувашская Республика (Чувашия), район Ибресинский, сельское поселение Малокармалинское, поселок Липовка, улица Школьная
5.1.	Сведения о местоположении здания, сооружения, объекта незавершенного строительства (при отсутствии адреса) в структурированном в соответствии с федеральной информационной адресной системой виде	-
5.2.	Дополнительные сведения о местоположении	-
6.	Иные сведения	-

3. Пояснения к сведениям об объекте недвижимости с кадастровым номером 21:10:190701:207 :

1.	-
----	---

**Описание местоположения зданий, сооружений,
объектов незавершенного строительства на земельном участке**

1. Сведения о характерных точках контура объекта недвижимости с кадастровым номером : 21:10:190701:208 :

Система координат МСК-21, зона 1

Зона № 1

Обозначение характерных точек контура	Содержатся в Едином государственном реестре недвижимости			Определены в ходе выполнения комплексных кадастровых работ			Метод определения координат	Формулы, примененные для расчета средней квадратической погрешности определения координат характерных точек (Mt), м, с подставленными в такие формулы значениями и итоговые (вычисленные) значения Mt, м
	Координаты, м		Радиус, м	Координаты, м		Радиус, м		
	X	Y	R	X	Y	R		
1	2	3	4	5	6	7	8	9
								-
н225О	-	-	-	294723.95	1222062.96	-	-	-
н226О	-	-	-	294723.95	1222069.84	-	-	-
н227О	-	-	-	294714.49	1222069.84	-	-	-
н228О	-	-	-	294714.49	1222062.94	-	-	-
н225О	-	-	-	294723.95	1222062.96	-	-	-

2. Сведения о характеристиках объекта недвижимости с кадастровым номером : 21:10:190701:208 :

№ п/п	Наименование характеристики	Значение характеристики
1	2	3
1.	Вид объекта недвижимости	здание
2.	Ранее присвоенный государственный учетный номер (инвентарный) здания, сооружения, объекта незавершенного строительства	-
3.	Кадастровый номер земельного участка (земельных участков), в границах которого (которых) расположены здание, сооружение, объект незавершенного строительства	21:10:190701:33
4.	Уникальный учетный номер кадастрового квартала, в границах которого расположены здание, сооружение, объект незавершенного строительства	21:10:190701
5.	Адрес здания, сооружения, объекта незавершенного строительства	Российская Федерация, Чувашская Республика (Чувашия), район Ибресинский, сельское поселение Малокармалинское, поселок Липовка, улица Школьная
5.1.	Сведения о местоположении здания, сооружения, объекта незавершенного строительства (при отсутствии адреса) в структурированном в соответствии с федеральной информационной адресной системой виде	-
5.2.	Дополнительные сведения о местоположении	-
6.	Иные сведения	-

3. Пояснения к сведениям об объекте недвижимости с кадастровым номером 21:10:190701:208 :

1.	-
----	---

Описание местоположения зданий, сооружений, объектов незавершенного строительства на земельном участке

1. Сведения о характерных точках контура объекта недвижимости с кадастровым номером : 21:10:190701:209 :

Система координат МСК-21, зона 1

Зона № 1

Обозначение характерных точек контура	Содержатся в Едином государственном реестре недвижимости			Определены в ходе выполнения комплексных кадастровых работ			Метод определения координат	Формулы, примененные для расчета средней квадратической погрешности определения координат характерных точек (Mt), м, с подставленными в такие формулы значениями и итоговые (вычисленные) значения Mt, м
	Координаты, м		Радиус, м	Координаты, м		Радиус, м		
	X	Y	R	X	Y	R		
1	2	3	4	5	6	7	8	9
								-
н229О	-	-	-	294696.11	1220940.92	-	-	-
н230О	-	-	-	294692.78	1220940.96	-	-	-
н231О	-	-	-	294692.61	1220935.08	-	-	-
н232О	-	-	-	294695.96	1220935.00	-	-	-
н229О	-	-	-	294696.11	1220940.92	-	-	-

2. Сведения о характеристиках объекта недвижимости с кадастровым номером : 21:10:190701:209 :

№ п/п	Наименование характеристики	Значение характеристики
1	2	3
1.	Вид объекта недвижимости	здание
2.	Ранее присвоенный государственный учетный номер (инвентарный) здания, сооружения, объекта незавершенного строительства	-
3.	Кадастровый номер земельного участка (земельных участков), в границах которого (которых) расположены здание, сооружение, объект незавершенного строительства	21:10:190701:26
4.	Уникальный учетный номер кадастрового квартала, в границах которого расположены здание, сооружение, объект незавершенного строительства	21:10:190701
5.	Адрес здания, сооружения, объекта незавершенного строительства	Российская Федерация, Чувашская Республика (Чувашия), район Ибресинский, сельское поселение Малокармалинское, поселок Липовка, улица Школьная
5.1.	Сведения о местоположении здания, сооружения, объекта незавершенного строительства (при отсутствии адреса) в структурированном в соответствии с федеральной информационной адресной системой виде	-
5.2.	Дополнительные сведения о местоположении	-
6.	Иные сведения	-

3. Пояснения к сведениям об объекте недвижимости с кадастровым номером 21:10:190701:209 :

1.	-
----	---

Описание местоположения зданий, сооружений, объектов незавершенного строительства на земельном участке

1. Сведения о характерных точках контура объекта недвижимости с кадастровым номером : 21:10:190701:210 :

Система координат МСК-21, зона 1

Зона № 1

Обозначение характерных точек контура	Содержатся в Едином государственном реестре недвижимости			Определены в ходе выполнения комплексных кадастровых работ			Метод определения координат	Формулы, примененные для расчета средней квадратической погрешности определения координат характерных точек (Mt), м, с подставленными в такие формулы значениями и итоговые (вычисленные) значения Mt, м
	Координаты, м		Радиус, м	Координаты, м		Радиус, м		
	X	Y	R	X	Y	R		
1	2	3	4	5	6	7	8	9
								-
н233О	-	-	-	294710.37	1220724.24	-	-	-
н234О	-	-	-	294702.97	1220724.24	-	-	-
н235О	-	-	-	294702.97	1220715.46	-	-	-
н236О	-	-	-	294710.37	1220715.47	-	-	-
н233О	-	-	-	294710.37	1220724.24	-	-	-

2. Сведения о характеристиках объекта недвижимости с кадастровым номером : 21:10:190701:210 :

№ п/п	Наименование характеристики	Значение характеристики
1	2	3
1.	Вид объекта недвижимости	здание
2.	Ранее присвоенный государственный учетный номер (инвентарный) здания, сооружения, объекта незавершенного строительства	-
3.	Кадастровый номер земельного участка (земельных участков), в границах которого (которых) расположены здание, сооружение, объект незавершенного строительства	21:10:190701:30
4.	Уникальный учетный номер кадастрового квартала, в границах которого расположены здание, сооружение, объект незавершенного строительства	21:10:190701
5.	Адрес здания, сооружения, объекта незавершенного строительства	Российская Федерация, Чувашская Республика (Чувашия), район Ибресинский, сельское поселение Малокармалинское, поселок Липовка, улица Школьная
5.1.	Сведения о местоположении здания, сооружения, объекта незавершенного строительства (при отсутствии адреса) в структурированном в соответствии с федеральной информационной адресной системой виде	-
5.2.	Дополнительные сведения о местоположении	-
6.	Иные сведения	-

3. Пояснения к сведениям об объекте недвижимости с кадастровым номером 21:10:190701:210 :

1.	-
----	---

Описание местоположения зданий, сооружений, объектов незавершенного строительства на земельном участке

1. Сведения о характерных точках контура объекта недвижимости с кадастровым номером : 21:10:190701:211 :

Система координат МСК-21, зона 1

Зона № 1

Обозначение характерных точек контура	Содержатся в Едином государственном реестре недвижимости			Определены в ходе выполнения комплексных кадастровых работ			Метод определения координат	Формулы, примененные для расчета средней квадратической погрешности определения координат характерных точек (Mt), м, с подставленными в такие формулы значениями и итоговые (вычисленные) значения Mt, м
	Координаты, м		Радиус, м	Координаты, м		Радиус, м		
	X	Y	R	X	Y	R		
1	2	3	4	5	6	7	8	9
								-
н237О	-	-	-	294707.17	1220694.66	-	-	-
н238О	-	-	-	294701.88	1220694.66	-	-	-
н239О	-	-	-	294701.89	1220685.29	-	-	-
н240О	-	-	-	294707.17	1220685.29	-	-	-
н237О	-	-	-	294707.17	1220694.66	-	-	-

2. Сведения о характеристиках объекта недвижимости с кадастровым номером : 21:10:190701:211 :

№ п/п	Наименование характеристики	Значение характеристики
1	2	3
1.	Вид объекта недвижимости	здание
2.	Ранее присвоенный государственный учетный номер (инвентарный) здания, сооружения, объекта незавершенного строительства	-
3.	Кадастровый номер земельного участка (земельных участков), в границах которого (которых) расположены здание, сооружение, объект незавершенного строительства	21:10:190701:31
4.	Уникальный учетный номер кадастрового квартала, в границах которого расположены здание, сооружение, объект незавершенного строительства	21:10:190701
5.	Адрес здания, сооружения, объекта незавершенного строительства	Российская Федерация, Чувашская Республика (Чувашия), район Ибресинский, сельское поселение Малокармалинское, поселок Липовка, улица Школьная
5.1.	Сведения о местоположении здания, сооружения, объекта незавершенного строительства (при отсутствии адреса) в структурированном в соответствии с федеральной информационной адресной системой виде	-
5.2.	Дополнительные сведения о местоположении	-
6.	Иные сведения	-

3. Пояснения к сведениям об объекте недвижимости с кадастровым номером 21:10:190701:211 :

1.	-
----	---

Описание местоположения зданий, сооружений, объектов незавершенного строительства на земельном участке

1. Сведения о характерных точках контура объекта недвижимости с кадастровым номером : 21:10:190701:213 :

Система координат МСК-21, зона 1

Зона № 1

Обозначение характерных точек контура	Содержатся в Едином государственном реестре недвижимости			Определены в ходе выполнения комплексных кадастровых работ			Метод определения координат	Формулы, примененные для расчета средней квадратической погрешности определения координат характерных точек (Mt), м, с подставленными в такие формулы значениями и итоговые (вычисленные) значения Mt, м
	Координаты, м		Радиус, м	Координаты, м		Радиус, м		
	X	Y	R	X	Y	R		
1	2	3	4	5	6	7	8	9
								-
н241О	-	-	-	294731.32	1222249.31	-	-	-
н242О	-	-	-	294718.08	1222249.31	-	-	-
н243О	-	-	-	294718.08	1222281.74	-	-	-
н244О	-	-	-	294758.76	1222281.74	-	-	-
н245О	-	-	-	294758.72	1222293.47	-	-	-
н246О	-	-	-	294707.21	1222293.47	-	-	-
н247О	-	-	-	294707.21	1222239.44	-	-	-
н248О	-	-	-	294731.21	1222239.44	-	-	-
н241О	-	-	-	294731.32	1222249.31	-	-	-

2. Сведения о характеристиках объекта недвижимости с кадастровым номером : 21:10:190701:213 :

№ п/п	Наименование характеристики	Значение характеристики
1	2	3
1.	Вид объекта недвижимости	здание
2.	Ранее присвоенный государственный учетный номер (инвентарный) здания, сооружения, объекта незавершенного строительства	-
3.	Кадастровый номер земельного участка (земельных участков), в границах которого (которых) расположены здание, сооружение, объект незавершенного строительства	21:10:190701:99
4.	Уникальный учетный номер кадастрового квартала, в границах которого расположены здание, сооружение, объект незавершенного строительства	21:10:190701
5.	Адрес здания, сооружения, объекта незавершенного строительства	Российская Федерация, Чувашская Республика (Чувашия), район Ибресинский, сельское поселение Малокармалинское, поселок Липовка, улица Школьная
5.1.	Сведения о местоположении здания, сооружения, объекта незавершенного строительства (при отсутствии адреса) в структурированном в соответствии с федеральной информационной адресной системой виде	-
5.2.	Дополнительные сведения о местоположении	-

2. Сведения о характеристиках объекта недвижимости с кадастровым номером : 21:10:190701:213 :

№ п/п	Наименование характеристики	Значение характеристики
1	2	3
6.	Иные сведения	-

3. Пояснения к сведениям об объекте недвижимости с кадастровым номером 21:10:190701:213 :

1.	-
----	---

Описание местоположения зданий, сооружений, объектов незавершенного строительства на земельном участке

1. Сведения о характерных точках контура объекта недвижимости с кадастровым номером : 21:10:190701:214 :

Система координат МСК-21, зона 1

Зона № 1

Обозначение характерных точек контура	Содержатся в Едином государственном реестре недвижимости			Определены в ходе выполнения комплексных кадастровых работ			Метод определения координат	Формулы, примененные для расчета средней квадратической погрешности определения координат характерных точек (Mt), м, с подставленными в такие формулы значениями и итоговые (вычисленные) значения Mt, м
	Координаты, м		Радиус, м	Координаты, м		Радиус, м		
	X	Y	R	X	Y	R		
1	2	3	4	5	6	7	8	9
								-
н249О	-	-	-	294784.34	1222223.87	-	-	-
н250О	-	-	-	294784.34	1222244.81	-	-	-
н251О	-	-	-	294789.28	1222244.81	-	-	-
н252О	-	-	-	294789.22	1222252.21	-	-	-
н253О	-	-	-	294777.82	1222252.21	-	-	-
н254О	-	-	-	294777.82	1222223.87	-	-	-
н249О	-	-	-	294784.34	1222223.87	-	-	-

2. Сведения о характеристиках объекта недвижимости с кадастровым номером : 21:10:190701:214 :

№ п/п	Наименование характеристики	Значение характеристики
1	2	3
1.	Вид объекта недвижимости	здание
2.	Ранее присвоенный государственный учетный номер (инвентарный) здания, сооружения, объекта незавершенного строительства	-
3.	Кадастровый номер земельного участка (земельных участков), в границах которого (которых) расположены здание, сооружение, объект незавершенного строительства	21:10:190701:99
4.	Уникальный учетный номер кадастрового квартала, в границах которого расположены здание, сооружение, объект незавершенного строительства	21:10:190701
5.	Адрес здания, сооружения, объекта незавершенного строительства	Российская Федерация, Чувашская Республика (Чувашия), район Ибресинский, сельское поселение Малокармалинское, поселок Липовка, улица Школьная
5.1.	Сведения о местоположении здания, сооружения, объекта незавершенного строительства (при отсутствии адреса) в структурированном в соответствии с федеральной информационной адресной системой виде	-
5.2.	Дополнительные сведения о местоположении	-
6.	Иные сведения	-

3. Пояснения к сведениям об объекте недвижимости с кадастровым номером 21:10:190701:214 :

1.

-

Описание местоположения зданий, сооружений, объектов незавершенного строительства на земельном участке

1. Сведения о характерных точках контура объекта недвижимости с кадастровым номером : 21:10:190701:215 :

Система координат МСК-21, зона 1

Зона № 1

Обозначение характерных точек контура	Содержатся в Едином государственном реестре недвижимости			Определены в ходе выполнения комплексных кадастровых работ			Метод определения координат	Формулы, примененные для расчета средней квадратической погрешности определения координат характерных точек (Mt), м, с подставленными в такие формулы значениями и итоговые (вычисленные) значения Mt, м
	Координаты, м		Радиус, м	Координаты, м		Радиус, м		
	X	Y	R	X	Y	R		
1	2	3	4	5	6	7	8	9
								-
н255О	-	-	-	294785.62	1222295.01	-	-	-
н256О	-	-	-	294785.62	1222319.19	-	-	-
н257О	-	-	-	294780.22	1222319.21	-	-	-
н258О	-	-	-	294780.22	1222295.01	-	-	-
н255О	-	-	-	294785.62	1222295.01	-	-	-

2. Сведения о характеристиках объекта недвижимости с кадастровым номером : 21:10:190701:215 :

№ п/п	Наименование характеристики	Значение характеристики
1	2	3
1.	Вид объекта недвижимости	здание
2.	Ранее присвоенный государственный учетный номер (инвентарный) здания, сооружения, объекта незавершенного строительства	-
3.	Кадастровый номер земельного участка (земельных участков), в границах которого (которых) расположены здание, сооружение, объект незавершенного строительства	21:10:190701:99
4.	Уникальный учетный номер кадастрового квартала, в границах которого расположены здание, сооружение, объект незавершенного строительства	21:10:190701
5.	Адрес здания, сооружения, объекта незавершенного строительства	Российская Федерация, Чувашская Республика (Чувашия), район Ибресинский, сельское поселение Малокармалинское, поселок Липовка, улица Школьная
5.1.	Сведения о местоположении здания, сооружения, объекта незавершенного строительства (при отсутствии адреса) в структурированном в соответствии с федеральной информационной адресной системой виде	-
5.2.	Дополнительные сведения о местоположении	-
6.	Иные сведения	-

3. Пояснения к сведениям об объекте недвижимости с кадастровым номером 21:10:190701:215 :

1.	-
----	---

Описание местоположения зданий, сооружений, объектов незавершенного строительства на земельном участке

1. Сведения о характерных точках контура объекта недвижимости с кадастровым номером : 21:10:190701:216 :

Система координат МСК-21, зона 1

Зона № 1

Обозначение характерных точек контура	Содержатся в Едином государственном реестре недвижимости			Определены в ходе выполнения комплексных кадастровых работ			Метод определения координат	Формулы, примененные для расчета средней квадратической погрешности определения координат характерных точек (Mt), м, с подставленными в такие формулы значениями и итоговые (вычисленные) значения Mt, м
	Координаты, м		Радиус, м	Координаты, м		Радиус, м		
	X	Y	R	X	Y	R		
1	2	3	4	5	6	7	8	9
								-
н259О	-	-	-	294678.84	1221658.87	-	-	-
н260О	-	-	-	294678.84	1221668.77	-	-	-
н261О	-	-	-	294673.70	1221668.73	-	-	-
н262О	-	-	-	294673.78	1221658.82	-	-	-
н259О	-	-	-	294678.84	1221658.87	-	-	-

2. Сведения о характеристиках объекта недвижимости с кадастровым номером : 21:10:190701:216 :

№ п/п	Наименование характеристики	Значение характеристики
1	2	3
1.	Вид объекта недвижимости	здание
2.	Ранее присвоенный государственный учетный номер (инвентарный) здания, сооружения, объекта незавершенного строительства	-
3.	Кадастровый номер земельного участка (земельных участков), в границах которого (которых) расположены здание, сооружение, объект незавершенного строительства	21:10:190701:13
4.	Уникальный учетный номер кадастрового квартала, в границах которого расположены здание, сооружение, объект незавершенного строительства	21:10:190701
5.	Адрес здания, сооружения, объекта незавершенного строительства	Российская Федерация, Чувашская Республика (Чувашия), район Ибресинский, сельское поселение Малокармалинское, поселок Липовка, улица Школьная
5.1.	Сведения о местоположении здания, сооружения, объекта незавершенного строительства (при отсутствии адреса) в структурированном в соответствии с федеральной информационной адресной системой виде	-
5.2.	Дополнительные сведения о местоположении	-
6.	Иные сведения	-

3. Пояснения к сведениям об объекте недвижимости с кадастровым номером 21:10:190701:216 :

1.	-
----	---

Описание местоположения зданий, сооружений, объектов незавершенного строительства на земельном участке

1. Сведения о характерных точках контура объекта недвижимости с кадастровым номером : 21:10:190701:217 :

Система координат МСК-21, зона 1

Зона № 1

Обозначение характерных точек контура	Содержатся в Едином государственном реестре недвижимости			Определены в ходе выполнения комплексных кадастровых работ			Метод определения координат	Формулы, примененные для расчета средней квадратической погрешности определения координат характерных точек (Mt), м, с подставленными в такие формулы значениями и итоговые (вычисленные) значения Mt, м
	Координаты, м		Радиус, м	Координаты, м		Радиус, м		
	X	Y	R	X	Y	R		
1	2	3	4	5	6	7	8	9
								-
н263О	-	-	-	294747.58	1221408.17	-	-	-
н264О	-	-	-	294738.90	1221408.17	-	-	-
н265О	-	-	-	294738.82	1221403.11	-	-	-
н266О	-	-	-	294747.58	1221403.11	-	-	-
н263О	-	-	-	294747.58	1221408.17	-	-	-

2. Сведения о характеристиках объекта недвижимости с кадастровым номером : 21:10:190701:217 :

№ п/п	Наименование характеристики	Значение характеристики
1	2	3
1.	Вид объекта недвижимости	здание
2.	Ранее присвоенный государственный учетный номер (инвентарный) здания, сооружения, объекта незавершенного строительства	-
3.	Кадастровый номер земельного участка (земельных участков), в границах которого (которых) расположены здание, сооружение, объект незавершенного строительства	21:10:190701:45
4.	Уникальный учетный номер кадастрового квартала, в границах которого расположены здание, сооружение, объект незавершенного строительства	21:10:190701
5.	Адрес здания, сооружения, объекта незавершенного строительства	Российская Федерация, Чувашская Республика (Чувашия), район Ибресинский, сельское поселение Малокармалинское, поселок Липовка, улица Школьная
5.1.	Сведения о местоположении здания, сооружения, объекта незавершенного строительства (при отсутствии адреса) в структурированном в соответствии с федеральной информационной адресной системой виде	-
5.2.	Дополнительные сведения о местоположении	-
6.	Иные сведения	-

3. Пояснения к сведениям об объекте недвижимости с кадастровым номером 21:10:190701:217 :

1.	-
----	---

Описание местоположения зданий, сооружений, объектов незавершенного строительства на земельном участке

1. Сведения о характерных точках контура объекта недвижимости с кадастровым номером : 21:10:190701:218 :

Система координат МСК-21, зона 1

Зона № 1

Обозначение характерных точек контура	Содержатся в Едином государственном реестре недвижимости			Определены в ходе выполнения комплексных кадастровых работ			Метод определения координат	Формулы, примененные для расчета средней квадратической погрешности определения координат характерных точек (Mt), м, с подставленными в такие формулы значениями и итоговые (вычисленные) значения Mt, м
	Координаты, м		Радиус, м	Координаты, м		Радиус, м		
	X	Y	R	X	Y	R		
1	2	3	4	5	6	7	8	9
								-
н267О	-	-	-	294650.06	1222183.83	-	-	-
н268О	-	-	-	294650.06	1222194.92	-	-	-
н269О	-	-	-	294643.76	1222194.86	-	-	-
н270О	-	-	-	294643.75	1222183.83	-	-	-
н267О	-	-	-	294650.06	1222183.83	-	-	-

2. Сведения о характеристиках объекта недвижимости с кадастровым номером : 21:10:190701:218 :

№ п/п	Наименование характеристики	Значение характеристики
1	2	3
1.	Вид объекта недвижимости	здание
2.	Ранее присвоенный государственный учетный номер (инвентарный) здания, сооружения, объекта незавершенного строительства	-
3.	Кадастровый номер земельного участка (земельных участков), в границах которого (которых) расположены здание, сооружение, объект незавершенного строительства	21:10:190701:1
4.	Уникальный учетный номер кадастрового квартала, в границах которого расположены здание, сооружение, объект незавершенного строительства	21:10:190701
5.	Адрес здания, сооружения, объекта незавершенного строительства	Российская Федерация, Чувашская Республика (Чувашия), район Ибресинский, сельское поселение Малокармалинское, поселок Липовка, улица Школьная
5.1.	Сведения о местоположении здания, сооружения, объекта незавершенного строительства (при отсутствии адреса) в структурированном в соответствии с федеральной информационной адресной системой виде	-
5.2.	Дополнительные сведения о местоположении	-
6.	Иные сведения	-

3. Пояснения к сведениям об объекте недвижимости с кадастровым номером 21:10:190701:218 :

1.	-
----	---

Описание местоположения зданий, сооружений, объектов незавершенного строительства на земельном участке

1. Сведения о характерных точках контура объекта недвижимости с кадастровым номером : 21:10:190701:219 :

Система координат МСК-21, зона 1

Зона № 1

Обозначение характерных точек контура	Содержатся в Едином государственном реестре недвижимости			Определены в ходе выполнения комплексных кадастровых работ			Метод определения координат	Формулы, примененные для расчета средней квадратической погрешности определения координат характерных точек (Mt), м, с подставленными в такие формулы значениями и итоговые (вычисленные) значения Mt, м
	Координаты, м		Радиус, м	Координаты, м		Радиус, м		
	X	Y	R	X	Y	R		
1	2	3	4	5	6	7	8	9
								-
н271О	-	-	-	294683.11	1221749.59	-	-	-
н272О	-	-	-	294683.09	1221758.27	-	-	-
н273О	-	-	-	294675.37	1221758.21	-	-	-
н274О	-	-	-	294675.29	1221749.49	-	-	-
н271О	-	-	-	294683.11	1221749.59	-	-	-

2. Сведения о характеристиках объекта недвижимости с кадастровым номером : 21:10:190701:219 :

№ п/п	Наименование характеристики	Значение характеристики
1	2	3
1.	Вид объекта недвижимости	здание
2.	Ранее присвоенный государственный учетный номер (инвентарный) здания, сооружения, объекта незавершенного строительства	-
3.	Кадастровый номер земельного участка (земельных участков), в границах которого (которых) расположены здание, сооружение, объект незавершенного строительства	21:10:190701:11
4.	Уникальный учетный номер кадастрового квартала, в границах которого расположены здание, сооружение, объект незавершенного строительства	21:10:190701
5.	Адрес здания, сооружения, объекта незавершенного строительства	Российская Федерация, Чувашская Республика (Чувашия), район Ибресинский, сельское поселение Малокармалинское, поселок Липовка, улица Школьная
5.1.	Сведения о местоположении здания, сооружения, объекта незавершенного строительства (при отсутствии адреса) в структурированном в соответствии с федеральной информационной адресной системой виде	-
5.2.	Дополнительные сведения о местоположении	-
6.	Иные сведения	-

3. Пояснения к сведениям об объекте недвижимости с кадастровым номером 21:10:190701:219 :

1.	-
----	---

Описание местоположения зданий, сооружений, объектов незавершенного строительства на земельном участке

1. Сведения о характерных точках контура объекта недвижимости с кадастровым номером : 21:10:190701:220 :

Система координат МСК-21, зона 1

Зона № 1

Обозначение характерных точек контура	Содержатся в Едином государственном реестре недвижимости			Определены в ходе выполнения комплексных кадастровых работ			Метод определения координат	Формулы, примененные для расчета средней квадратической погрешности определения координат характерных точек (Mt), м, с подставленными в такие формулы значениями и итоговые (вычисленные) значения Mt, м
	Координаты, м		Радиус, м	Координаты, м		Радиус, м		
	X	Y	R	X	Y	R		
1	2	3	4	5	6	7	8	9
								-
н275О	-	-	-	294739.22	1221667.52	-	-	-
н276О	-	-	-	294739.22	1221674.11	-	-	-
н277О	-	-	-	294730.27	1221674.11	-	-	-
н278О	-	-	-	294730.22	1221667.48	-	-	-
н275О	-	-	-	294739.22	1221667.52	-	-	-

2. Сведения о характеристиках объекта недвижимости с кадастровым номером : 21:10:190701:220 :

№ п/п	Наименование характеристики	Значение характеристики
1	2	3
1.	Вид объекта недвижимости	здание
2.	Ранее присвоенный государственный учетный номер (инвентарный) здания, сооружения, объекта незавершенного строительства	-
3.	Кадастровый номер земельного участка (земельных участков), в границах которого (которых) расположены здание, сооружение, объект незавершенного строительства	21:10:190701:40
4.	Уникальный учетный номер кадастрового квартала, в границах которого расположены здание, сооружение, объект незавершенного строительства	21:10:190701
5.	Адрес здания, сооружения, объекта незавершенного строительства	Российская Федерация, Чувашская Республика (Чувашия), район Ибресинский, сельское поселение Малокармалинское, поселок Липовка, улица Школьная
5.1.	Сведения о местоположении здания, сооружения, объекта незавершенного строительства (при отсутствии адреса) в структурированном в соответствии с федеральной информационной адресной системой виде	-
5.2.	Дополнительные сведения о местоположении	-
6.	Иные сведения	-

3. Пояснения к сведениям об объекте недвижимости с кадастровым номером 21:10:190701:220 :

1.	-
----	---

Описание местоположения зданий, сооружений, объектов незавершенного строительства на земельном участке

1. Сведения о характерных точках контура объекта недвижимости с кадастровым номером : 21:10:190701:221 :

Система координат МСК-21, зона 1

Зона № 1

Обозначение характерных точек контура	Содержатся в Едином государственном реестре недвижимости			Определены в ходе выполнения комплексных кадастровых работ			Метод определения координат	Формулы, примененные для расчета средней квадратической погрешности определения координат характерных точек (Mt), м, с подставленными в такие формулы значениями и итоговые (вычисленные) значения Mt, м
	Координаты, м		Радиус, м	Координаты, м		Радиус, м		
	X	Y	R	X	Y	R		
1	2	3	4	5	6	7	8	9
								-
н279О	-	-	-	294676.29	1221607.43	-	-	-
н280О	-	-	-	294676.29	1221618.01	-	-	-
н281О	-	-	-	294670.67	1221618.01	-	-	-
н282О	-	-	-	294670.67	1221607.43	-	-	-
н279О	-	-	-	294676.29	1221607.43	-	-	-

2. Сведения о характеристиках объекта недвижимости с кадастровым номером : 21:10:190701:221 :

№ п/п	Наименование характеристики	Значение характеристики
1	2	3
1.	Вид объекта недвижимости	здание
2.	Ранее присвоенный государственный учетный номер (инвентарный) здания, сооружения, объекта незавершенного строительства	-
3.	Кадастровый номер земельного участка (земельных участков), в границах которого (которых) расположены здание, сооружение, объект незавершенного строительства	21:10:190701:14
4.	Уникальный учетный номер кадастрового квартала, в границах которого расположены здание, сооружение, объект незавершенного строительства	21:10:190701
5.	Адрес здания, сооружения, объекта незавершенного строительства	Российская Федерация, Чувашская Республика (Чувашия), район Ибресинский, сельское поселение Малокармалинское, поселок Липовка, улица Школьная
5.1.	Сведения о местоположении здания, сооружения, объекта незавершенного строительства (при отсутствии адреса) в структурированном в соответствии с федеральной информационной адресной системой виде	-
5.2.	Дополнительные сведения о местоположении	-
6.	Иные сведения	-

3. Пояснения к сведениям об объекте недвижимости с кадастровым номером 21:10:190701:221 :

1.	-
----	---

Описание местоположения зданий, сооружений, объектов незавершенного строительства на земельном участке

1. Сведения о характерных точках контура объекта недвижимости с кадастровым номером : 21:10:190701:222 :

Система координат МСК-21, зона 1

Зона № 1

Обозначение характерных точек контура	Содержатся в Едином государственном реестре недвижимости			Определены в ходе выполнения комплексных кадастровых работ			Метод определения координат	Формулы, примененные для расчета средней квадратической погрешности определения координат характерных точек (Mt), м, с подставленными в такие формулы значениями и итоговые (вычисленные) значения Mt, м
	Координаты, м		Радиус, м	Координаты, м		Радиус, м		
	X	Y	R	X	Y	R		
1	2	3	4	5	6	7	8	9
								-
н283О	-	-	-	294711.36	1220856.31	-	-	-
н284О	-	-	-	294711.30	1220862.96	-	-	-
н285О	-	-	-	294705.56	1220862.96	-	-	-
н286О	-	-	-	294705.48	1220856.31	-	-	-
н283О	-	-	-	294711.36	1220856.31	-	-	-

2. Сведения о характеристиках объекта недвижимости с кадастровым номером : 21:10:190701:222 :

№ п/п	Наименование характеристики	Значение характеристики
1	2	3
1.	Вид объекта недвижимости	здание
2.	Ранее присвоенный государственный учетный номер (инвентарный) здания, сооружения, объекта незавершенного строительства	-
3.	Кадастровый номер земельного участка (земельных участков), в границах которого (которых) расположены здание, сооружение, объект незавершенного строительства	21:10:190701:27
4.	Уникальный учетный номер кадастрового квартала, в границах которого расположены здание, сооружение, объект незавершенного строительства	21:10:190701
5.	Адрес здания, сооружения, объекта незавершенного строительства	Российская Федерация, Чувашская Республика (Чувашия), район Ибресинский, сельское поселение Малокармалинское, поселок Липовка, улица Школьная
5.1.	Сведения о местоположении здания, сооружения, объекта незавершенного строительства (при отсутствии адреса) в структурированном в соответствии с федеральной информационной адресной системой виде	-
5.2.	Дополнительные сведения о местоположении	-
6.	Иные сведения	-

3. Пояснения к сведениям об объекте недвижимости с кадастровым номером 21:10:190701:222 :

1.	-
----	---

Описание местоположения зданий, сооружений, объектов незавершенного строительства на земельном участке

1. Сведения о характерных точках контура объекта недвижимости с кадастровым номером : 21:10:190701:231 :

Система координат МСК-21, зона 1

Зона № 1

Обозначение характерных точек контура	Содержатся в Едином государственном реестре недвижимости			Определены в ходе выполнения комплексных кадастровых работ			Метод определения координат	Формулы, примененные для расчета средней квадратической погрешности определения координат характерных точек (Mt), м, с подставленными в такие формулы значениями и итоговые (вычисленные) значения Mt, м
	Координаты, м		Радиус, м	Координаты, м		Радиус, м		
	X	Y	R	X	Y	R		
1	2	3	4	5	6	7	8	9
								-
н287О	-	-	-	294664.63	1221923.40	-	-	-
н288О	-	-	-	294664.63	1221936.54	-	-	-
н289О	-	-	-	294659.61	1221936.56	-	-	-
н290О	-	-	-	294659.61	1221923.38	-	-	-
н287О	-	-	-	294664.63	1221923.40	-	-	-

2. Сведения о характеристиках объекта недвижимости с кадастровым номером : 21:10:190701:231 :

№ п/п	Наименование характеристики	Значение характеристики
1	2	3
1.	Вид объекта недвижимости	здание
2.	Ранее присвоенный государственный учетный номер (инвентарный) здания, сооружения, объекта незавершенного строительства	-
3.	Кадастровый номер земельного участка (земельных участков), в границах которого (которых) расположены здание, сооружение, объект незавершенного строительства	21:10:190701:7
4.	Уникальный учетный номер кадастрового квартала, в границах которого расположены здание, сооружение, объект незавершенного строительства	21:10:190701
5.	Адрес здания, сооружения, объекта незавершенного строительства	Российская Федерация, Чувашская Республика (Чувашия), район Ибресинский, сельское поселение Малокармалинское, поселок Липовка, улица Школьная
5.1.	Сведения о местоположении здания, сооружения, объекта незавершенного строительства (при отсутствии адреса) в структурированном в соответствии с федеральной информационной адресной системой виде	-
5.2.	Дополнительные сведения о местоположении	-
6.	Иные сведения	-

3. Пояснения к сведениям об объекте недвижимости с кадастровым номером 21:10:190701:231 :

























1.	-
----	---

Схема границ земельных участков



Схема границ земельных участков

Условные обозначения

-  - Часть границы, местоположение которой определено при выполнении кадастровых работ
-  - Характерная точка границы земельного участка, сведения ЕГРН о которой соответствуют требованиям, установленным в соответствии с частью 13 статьи 22 Федерального закона от 13 июля 2015 г. N 218-ФЗ "О государственной регистрации недвижимости"
-  - Характерная точка контура здания, сооружения, объекта незавершенного строительства
-  - Характерная точка границы, сведения о которой позволяют однозначно определить ее положение на местности
-  - Обозначение характерной точки, местоположение которой не изменилось или было уточнено
-  - Обозначение новой характерной точки
-  - Часть контура, образованного проекцией вновь образованного наземного конструктивного элемента здания, сооружения, объекта незавершенного строительства
-  - Граница здания
-  - Часть границы, сведения ЕГРН о которой позволяют однозначно определить ее положение на местности
-  - Часть контура, образованного проекцией существующего в ЕГРН наземного конструктивного элемента здания, сооружения, объекта незавершенного строительства
-  - Граница сооружения
-  - Граница кадастрового квартала
-  - Граница муниципального образования
-  - Граница муниципального образования
-  - Граница зоны с особыми условиями
-  - Граница лесничества
-  - Граница территориальной зоны
-  - Характерная точка границы земельного участка, сведения о которой отсутствуют в ЕГРН, местоположение которой определено при кадастровых работах (новая характерная точка)
-  - Кадастровый номер земельного участка
-  - Уточняемый земельный участок
-  - Кадастровый номер здания
-  - Кадастровый номер сооружения
-  - Уточняемое здание
-  - Обозначение контура земельного участка

АКТ
СОГЛАСОВАНИЯ МЕСТОПОЛОЖЕНИЯ ГРАНИЦ ЗЕМЕЛЬНЫХ УЧАСТКОВ
ПРИ ВЫПОЛНЕНИИ КОМПЛЕКСНЫХ КАДАСТРОВЫХ РАБОТ

21:10:020502

наименование субъекта Российской Федерации, муниципального образования, населенного пункта, уникальные учетные номера кадастровых кварталов, а также иные сведения, позволяющие определить местоположение территории, на которой выполняются комплексные кадастровые работы

N п/п	Обозначение части (характерной точки) границы		Результат согласования (согласовано/ спорное)	Кадастровые номера или обозначения смежных земельных участков	Сведения о лице, представившем возражения	Реквизиты вступившего в законную силу судебного акта
	от т.	до т.				
1	2	3	4	5	6	7
1						

Председатель согласительной комиссии:

М.П.

подпись

фамилия, инициалы