

**Проект планировки
рекреационных территорий
Чебоксарского городского округа**

ПРОЕКТ ПЛАНИРОВКИ РЕКРЕАЦИОННЫХ ТЕРРИТОРИЙ ЧЕБОКСАРСКОГО ГОРОДСКОГО ОКРУГА

Чертеж планировки территории (рекреационная площадка № 1)



УСЛОВНЫЕ ОБОЗНАЧЕНИЯ

	граница проектирования		граница водоохранной зоны
	красные линии		граница прибрежной защитной полосы
	существующие здания, сооружения		Водопровод хозяйственно-питьевой (проектируемый)
	планируемые здания, сооружения		линия освещения (проектируемая)
	планируемые объекты благоустройства		воздушная линия электропередач 0,4 кВ (проектируемая)
	автомобильные дороги и проезды		источник водоснабжения (проектируемый)
	парковые дорожки		охранная зона от планируемых объектов
	зона существующих объектов длительного отдыха		зона санитарной охраны планируемых источников водоснабжения
	зона планируемого развития туристическо-рекреационного назначения		

ЭКСПЛИКАЦИЯ ОБЪЕКТОВ И ПЛОЩАДОК

- | | |
|--------------------------------------|-----------------------------------|
| 1. Административное здание, столовая | 8. Кладовая спортивного инвентаря |
| 2. Гостевые коттеджи | 9. Контрольно-пропускной пункт |
| 3. Гостевые таунхаусы | 10. Автомобильная парковка |
| 4. Баня | 11. Азартный |
| 5. Бассейн | 12. Спасательный пункт |
| 6. Хозяйственный блок | 13. Кабины для переодевания |
| 7. Дом персонала | |

					Заказчик: Управление архитектуры и градостроительства администрации города Чебоксары				
					Проект планировки рекреационных территорий Чебоксарского городского округа				
Изм.	Жол.уч.	Лист	№ док.	Подпись	Дата				
ГАП				Клюйкова М.Э.		Основная часть проекта планировки территории	Стадия	Лист	Листов
ГИП				Иванов Р.А.			ПП	82	97
Архитектор				Кураева Н.М.		Чертеж планировки территории (рекреационная площадка № 1)			
Н.контр.				Умникова А.В.		М 1:1000			

ПРОЕКТ ПЛАНИРОВКИ РЕКРЕАЦИОННЫХ ТЕРРИТОРИЙ ЧЕБОКСАРСКОГО ГОРОДСКОГО ОКРУГА

Чертеж планировки территории (рекреационная площадка № 2)



УСЛОВНЫЕ ОБОЗНАЧЕНИЯ

- | | |
|-------------------------------------|--|
| граница проектирования | граница водоохранной зоны |
| красные линии | граница прибрежной защитной полосы |
| планируемые здания, сооружения | линия освещения (проектируемая) |
| планируемые объекты благоустройства | воздушная линия электропередачи 0,4 кВ (проектируемая) |
| автомобильные дороги и проезды | охранная зона от планируемых объектов |
| велосипедная дорожка | |
| парковые дорожки | |
| зона кратковременного отдыха | |

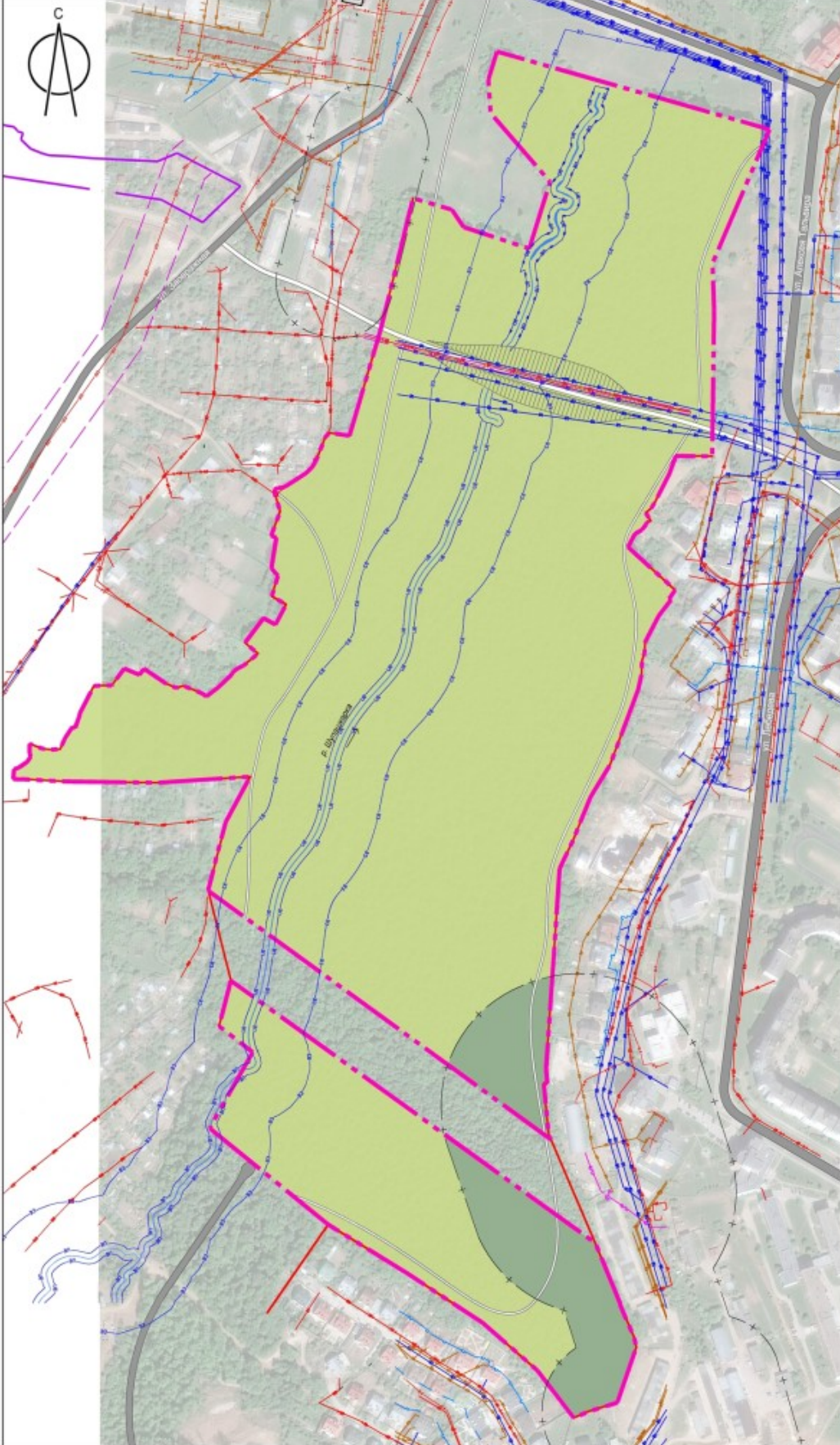
ЭКСПЛИКАЦИЯ ОБЪЕКТОВ И ПЛОЩАДОК

- | | |
|------------------------------|--------------------------------------|
| 1. Автомобильная парковка | 9. Летнее кафе-пляжолон |
| 2. Велосипедная парковка | 10. Площадки пляжного волейбола |
| 3. Летнее кафе | 11. Мэдпункт |
| 4. Детская площадка | 12. Спасательный пост |
| 5. Беседки для тихого отдыха | 13. Кабины для передовезания |
| 6. Туалеты | 14. Пункт проката |
| 7. Площадки для кемпинга | 15. Пляжный детский игровой комплекс |
| 8. Аэриум с навесом | |

Заказчик: Управление архитектуры и градостроительства администрации города Чебоксары					
Проект планировки рекреационных территорий Чебоксарского городского округа					
Изм.	Кол-во	Лист	№ док.	Подпись	Дата
ГАП	Клюков М.Э.				
ГИП	Иванко Р.А.				
Архитектор	Бурава Н.М.				
Нач-пр	Танасов А.В.				
Основная часть проекта планировки территории					
Стадия	Лист	Листов			
ПП	83	97			
Чертеж планировки территории (рекреационная площадка № 2) М 1:1000					
НИИ ЗЕМЛЯ И ГОРОД					

ПРОЕКТ ПЛАНИРОВКИ РЕКРЕАЦИОННЫХ ТЕРРИТОРИЙ ЧЕБОКСАРСКОГО ГОРОДСКОГО ОКРУГА

Чертеж планировки территории (рекреационная площадка № 3)



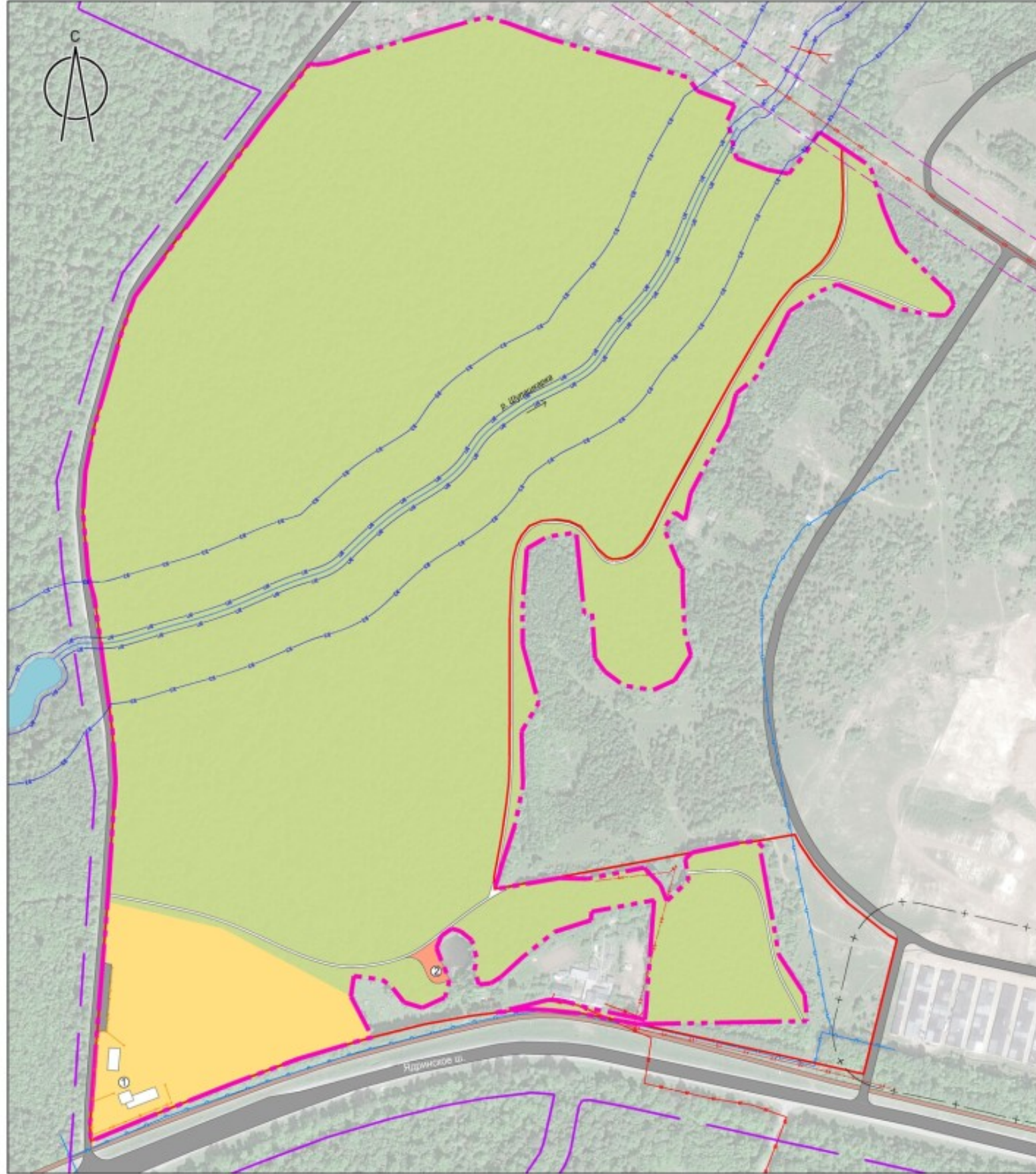
УСЛОВНЫЕ ОБОЗНАЧЕНИЯ

- граница Чебоксарского городского округа
- граница проектирования
- красные линии
- автомобильные дороги и проезды
- парковые дорожки
- санитарно-защитные и охранные зоны
- зона зеленых насаждений рекреационного назначения
- зона зеленых насаждений специального назначения
- линия электропередач 110 кВ
- линия электропередач 10 кВ
- линия электропередач 0.4 кВ
- водопровод хозяйственно-питьевой
- канализация бытовая самооточная
- газопровод распределительный
- теплотрассы подстанции обратный
- охранный зона от существующих объектов
- граница водоохранной зоны
- граница прибрежной защитной полосы

				Зависим: Управление архитектуры и градостроительства администрации города Чебоксары	
				Проект планировки рекреационных территорий Чебоксарского городского округа	
Обл.	Республика Мордовия	Город	Чебоксары	Статус	Лист 84
ГАП	Ильинский М.С.	Ильинский П.А.		Лист	97
Коллектор	Ильинский М.С.				
Исполн.	Ильинский А.В.				
				Основная часть проекта планировки территории	
				Чертеж планировки территории (рекреационная площадка № 3)	
				М 1:1.000	

ПРОЕКТ ПЛАНИРОВКИ РЕКРЕАЦИОННЫХ ТЕРРИТОРИЙ ЧЕБОКСАРСКОГО ГОРОДСКОГО ОКРУГА

Чертеж планировки территории (рекреационная площадка № 4)



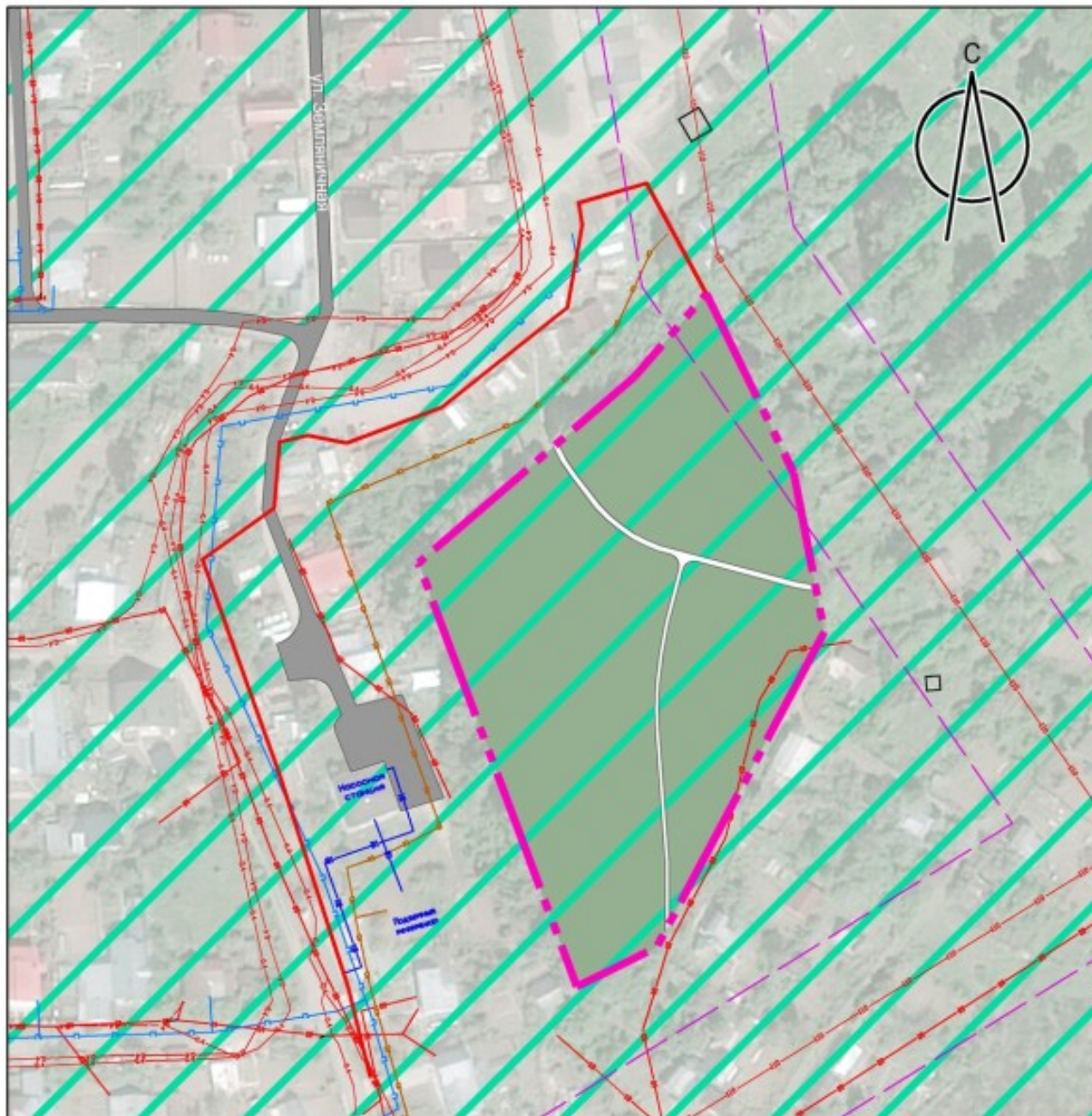
УСЛОВНЫЕ ОБОЗНАЧЕНИЯ

- граница Чебоксарского городского округа
- граница проектирования
- красные линии
- планируемая застройка
- автомобильные дороги и проезды
- велосипедная дорожка
- парковые дорожки
- санитарно-защитные и охранные зоны
- зона зеленых насаждений рекреационного назначения
- зона зеленых насаждений специального назначения
- зона объектов экстремальных видов спорта
- зона площадок тихого отдыха
- линия электропередач 110 кВ
- линия электропередач 10 кВ
- линия электропередач 0,4 кВ
- газопровод распределительный
- линия освещения (проектируемая)
- охранный зона от существующих объектов
- граница водоохранной зоны
- граница прибрежной защитной полосы

ЭКСПЛИКАЦИЯ ОБЪЕКТОВ И ПЛОЩАДОК

1. Зона центра активных видов спорта (лейнбол, лазертаг)
2. Площадки тихого отдыха













					Заказчик: Управление архитектуры и градостроительства администрации города Чебоксары			
					Проект планировки рекреационных территорий Чебоксарского городского округа			
Изм.	Кол.уч.	Лист	№ док.	Подпись	Дата	Страна	Лист	Листов
ГАП		Клюева М.З.				РФ	85	87
ГИП		Рянов Р.А.						
Архитектор		Сурова Н.М.						
Исполн.		Тучкова А.В.						
Сообщаем часть проекта планировки территории						Чертеж планировки территории (рекреационная площадка № 4) № 1: 2016		
						НИИ ЗЕМЛЯ И ГОРОД		



ПРОЕКТ ПЛАНИРОВКИ РЕКРЕАЦИОННЫХ ТЕРРИТОРИЙ ЧЕБОКСАРСКОГО ГОРОДСКОГО ОКРУГА

Чертеж планировки территории (рекреационная площадка № 7)

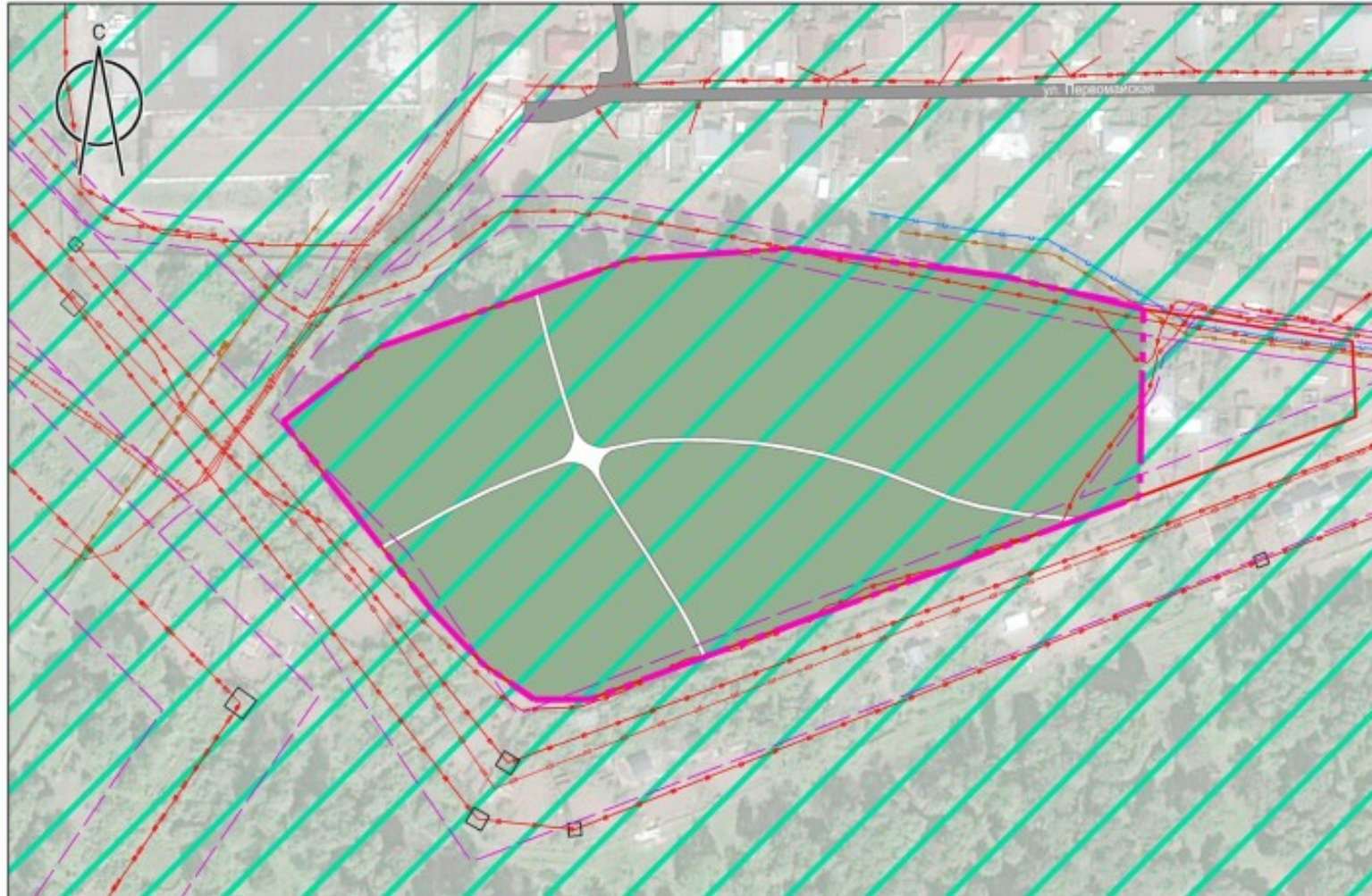
УСЛОВНЫЕ ОБОЗНАЧЕНИЯ

-  граница проектирования
-  красные линии
-  автомобильные дороги и проезды
-  парковые дорожки
-  зона зеленых насаждений специального назначения
-  линия электропередач 110 кВ
-  линия электропередач 10 кВ
-  линия электропередач 0.4 кВ
-  водопровод хозяйственно-питьевой
-  канализация бытовая самотечная
-  газопровод распределительный
-  охранная зона от существующих объектов

					Заказчик: Управление архитектуры и градостроительства администрации города Чебоксары						
					Проект планировки рекреационных территорий Чебоксарского городского округа						
Изм.	Кол.уч.	Лист	№ док.	Подпись	Дата	Основная часть проекта планировки территории			Стадия	Лист	Листов
ГАП		Клюйкова М.Э.				ПП			87	97	
ГИП		Иванов Р.А.									
Архитектор		Курева Н.М.				Чертеж планировки территории (рекреационная площадка № 7)			НИИ ЗЕМЛЯ И ГОРОД		
Н.хонтр		Умникова А.В.				М 1: 1000					

ПРОЕКТ ПЛАНИРОВКИ РЕКРЕАЦИОННЫХ ТЕРРИТОРИЙ ЧЕБОКСАРСКОГО ГОРОДСКОГО ОКРУГА

Чертеж планировки территории (рекреационная площадка № 8)



УСЛОВНЫЕ ОБОЗНАЧЕНИЯ

- граница проектирования
- красные линии
- автомобильные дороги и проезды
- парковые дорожки
- зона зеленых насаждений специального назначения
- линия электропередач 110 кВ
- линия электропередач 10 кВ
- линия электропередач 0,4 кВ
- канализация бытовая самотечная
- газопровод распределительный
- оградная зона от существующих объектов

						Связан: Управление архитектуры и градостроительства администрации города Чебоксары		
						Проект планировки рекреационных территорий Чебоксарского городского округа		
Изм.	Воп.уч.	Лист	Вклад	Подпись	Дата	Основная часть проекта планировки территории		
ГАП		Клейнова М.Э.				Стадия	Лист	Листов
ГИП		Лазков Р.А.				ПП	88	97
Архитектор		Куряев И.М.				НИИ ЗЕМЛЯ И ГОРОД		
Инженер		Глимова А.В.						
						Чертеж планировки территории (рекреационная площадка № 8) М 1: 600		

ПРОЕКТ ПЛАНИРОВКИ РЕКРЕАЦИОННЫХ ТЕРРИТОРИЙ ЧЕБОКСАРСКОГО ГОРОДСКОГО ОКРУГА

Чертеж планировки территории (рекреационная площадка № 10)

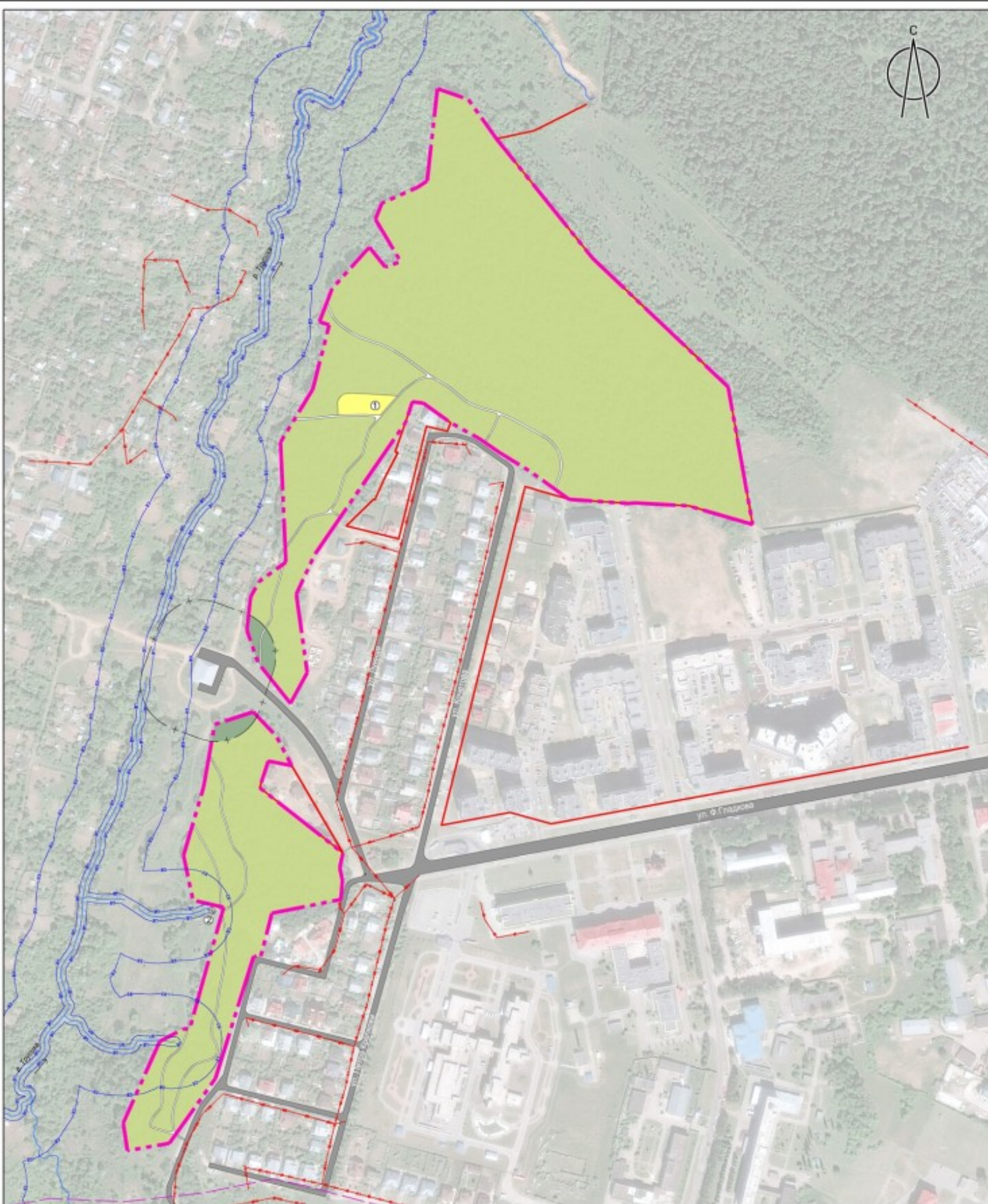


УСЛОВНЫЕ ОБОЗНАЧЕНИЯ

-  граница проектирования
-  красные линии
-  автомобильные дороги и провалы
-  парковые дорожки
-  санитарно-защитные и охранные зоны
-  зона зеленых насаждений рекреационного назначения
-  зона зеленых насаждений специального назначения
-  зона площадок для организации отдыха детей различного возраста
-  линия электропередач 110 кВ
-  линия электропередач 10 кВ
-  линия электропередач 0,4 кВ
-  граница водозащитной зоны
-  граница прибрежной защитной полосы
-  охранные зоны от существующих объектов

ЭКСПЛИКАЦИЯ ОБЪЕКТОВ И ПЛОЩАДОК

1. Детские площадки и игровые комплексы (разного возраста)
2. Надгробная часовня (существующая)



				Заказчик: Управление архитектуры и градостроительства администрации города Чебоксары			
				Проект планировки рекреационных территорий Чебоксарского городского округа			
Мас.	Кол. ур.	Лист № док.	Получить	Дата	Страна	Вест	Листов
ГАП	Соловьев М.С.				СП	90	97
ГИП	Афанасьев Р.А.						
Архитектор	Курочкин Н.М.						
Исполн.	Ромашова А.В.						
				Основная часть проекта планировки территории			
				Часть планировки территории (рекреационная площадка № 10)			
				№ 1, 2000			
				ИРИЗ ЗЕМЛИ И ГОМСД			

ПРОЕКТ ПЛАНИРОВКИ РЕКРЕАЦИОННЫХ ТЕРРИТОРИЙ ЧЕБОКСАРСКОГО ГОРОДСКОГО ОКРУГА

Чертеж планировки территории (рекреационная площадка № 11,12)



УСЛОВНЫЕ ОБОЗНАЧЕНИЯ

- граница Чебоксарского городского округа
- граница проектирования
- красные линии
- планируемая застройка
- автомобильные дороги и проезды
- парковые и велосипедные дорожки
- санитарно-защитные и охраняемые зоны
- зона зеленых насаждений рекреационного назначения
- зона зеленых насаждений специального назначения
- зона объектов спортивно-оздоровительного назначения
- линии электропередач 110 кВ
- линии электропередач 10 кВ
- линии электропередач 0,4 кВ
- водопровод хозяйственно-питьевой
- канализация бытовая сантехническая
- газопровод распределительный
- теплотрассы подстанции/ обратный
- охранная зона от существующих объектов
- линии освещения (проектируемые)

ЭКСПЛИКАЦИЯ ОБЪЕКТОВ И ПЛОЩАДОК

1. Спортивно-беговая дорожка
2. Место размещения трассового комплекса лыжно-беговой трассы
3. Лыжно-беговая трасса
4. Комплекс сооружений городского водоснабжения (рекреативный)
5. Переходной путепровод через ж/д пути
6. Физкультурно-оздоровительный комплекс



				Заказчик: Управление градостроительного и городского хозяйства администрации города Чебоксары	
				Проект: планировка рекреационных территорий Чебоксарского городского округа	
№	Имя	Фамилия	Инициалы	Подпись	Дата
У.А.П.	Савкина	М.З.	С.В.		
У.А.П.	Авдеев	А.А.	С.В.		
Архитектор	Савкина	М.З.	С.В.		
Проектант	Савкина	М.З.	С.В.		
				Основная часть проекта планировки территории	
				Лист	97
				Итого	97
				Число листов подлинных: 18 (12)	
				18.11.2018	
				ИЛИ ЗЕМЛИ И ГОРОДА	

ПРОЕКТ ПЛАНИРОВКИ РЕКРЕАЦИОННЫХ ТЕРРИТОРИЙ ЧЕБОКСАРСКОГО ГОРОДСКОГО ОКРУГА

Чертеж планировки территории (рекреационная площадка № 13)



УСЛОВНЫЕ ОБОЗНАЧЕНИЯ

- граница проектирования
- красные линии
- автомобильные дороги и проезды
- парковые дорожки
- санитарно-защитные и овражные зоны
- зона зеленых насаждений рекреационного назначения
- зона зеленых насаждений специального назначения
- зона площадок тихого отдыха
- зона площадки для организации отдыха детей различного возраста
- зона объектов спортивно-оздоровительного назначения
- линии электропередач 10 кВ
- линии электропередач 0,4 кВ
- водопровод хозяйственно-питьевой
- канализация дождевая
- канализация бытовая самотечная
- газопровод распределительный
- теплотрассы подающей/обратной
- линии освещения (проектируемая)

ЭКСПЛИКАЦИЯ ОБЪЕКТОВ И ПЛОЩАДОК

1. Детские площадки и игровые комплексы (разнокодростные)
2. Спортивные площадки и упругие тренажерные комплексы (разнокодростные)
3. Площадки тихого отдыха (для членов олея на открытой воздухе)
4. Прогрунтовая аллея

				Заказчик: Управление архитектуры и градостроительства администрации города Чебоксары		
				Проект планировки рекреационных территорий Чебоксарского городского округа		
Изм.	Возв.	Лист	№ изд.	Подпись	Дата	
Г/А/Т	Александр И. З.					Основная часть проекта планировки территории
Г/У/Т	Александр Р. А.					Сделка
Архитектор	Куркина И. В.					Лист 92
И. контр.	Лаврова А. В.					Лист 97
				Чертеж подготовлен в соответствии с требованиями стандарта МП 13		 МНП И ГОРОДА
				М. 1. 2020		

ПРОЕКТ ПЛАНИРОВКИ РЕКРЕАЦИОННЫХ ТЕРРИТОРИЙ ЧЕБОКСАРСКОГО ГОРОДСКОГО ОКРУГА

Чертеж планировки территории (рекреационная площадка № 14)



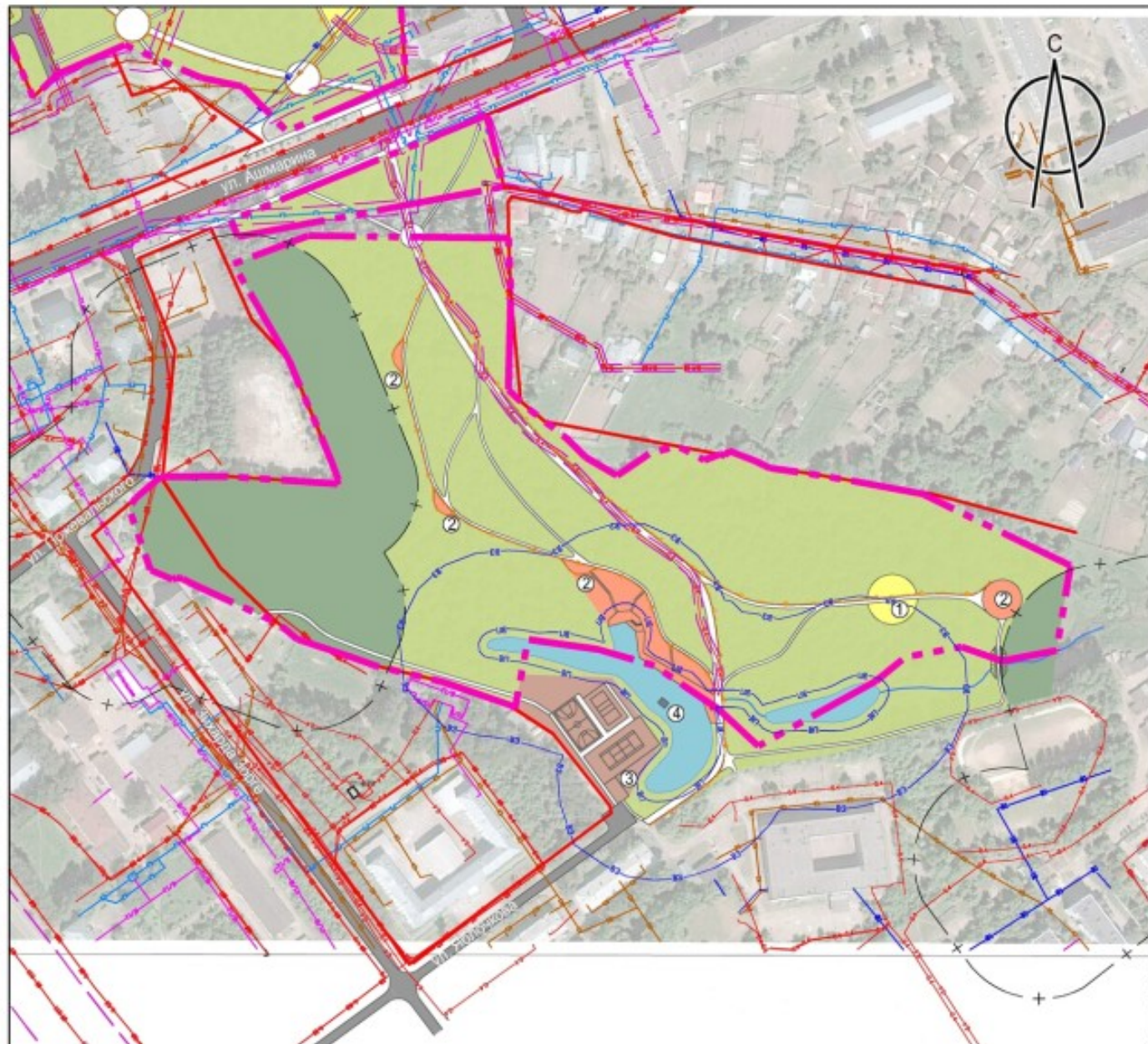
УСЛОВНЫЕ ОБОЗНАЧЕНИЯ

	граница проектирования		зона объектов научно-познавательного и культурно-зрелищного назначения
	красные линии		линия электропередач 110 кВ
	планируемые здания, сооружения		линия электропередач 10 кВ
	автомобильные дороги и проезды		линия электропередач 0.4 кВ
	велосипедная дорожка		водопровод хозяйственно-питьевой
	парковые дорожки		канализация бытовая самотечная
	санитарно-защитные и оградные зоны		теплопровод подающий/обратный
	перспективная территория для развития зоопарка		газопровод распределительный
	зона зеленых насаждений рекреационного назначения		оградная зона от существующих объектов
	зона зеленых насаждений специального назначения		граница водохранной зоны
	зона площадок для организации отдыха детей различного возраста		граница прибрежной защитной полосы
	зона объектов спортивно-оздоровительного назначения		Линия освещения (проектируемая)

ЭКСПЛИКАЦИЯ ОБЪЕКТОВ И ПЛОЩАДОК

1. Детские площадки и игровые комплексы (разновозрастные)
2. Спортивные площадки и уличные тренажерные комплексы
3. Зона мини-зоопарка
4. Троллейбусное депо "Южное"

						Заказчик: Управление архитектуры и градостроительства администрации города Чебоксары				
						Проект планировки рекреационных территорий Чебоксарского городского округа				
Лист	Кол.уч.	Лист	№ док.	Подпись	Дата	Основная часть проекта планировки территории		Страна	Лист	Листов
ГАП	Соловьева И.С.							ПП	93	97
ГИП	Иванов Р.А.							 НИИ ЗЕМЛИ И ГОРОД		
Архитектор	Будаян Н.М.									
Н.контр.	Ульянова А.В.					Чертеж планировки территории (рекреационная площадка № 14)				
						М. 1: 2000				



ПРОЕКТ ПЛАНИРОВКИ РЕКРЕАЦИОННЫХ ТЕРРИТОРИЙ ЧЕБОКСАРСКОГО ГОРОДСКОГО ОКРУГА

Чертеж планировки территории (рекреационная площадка № 15)

УСЛОВНЫЕ ОБОЗНАЧЕНИЯ

	граница проектирования		линия электропередач 0.4 кВ
	красные линии		водопровод хозяйственно-питьевой
	автомобильные дороги и проезды		канализация бытовая самотечная
	парковые дорожки		теплопровод подающий/ обратный
	санитарно-защитные и охранные зоны		газопровод распределительный
	зона зеленых насаждений рекреационного назначения		охранная зона от существующих объектов
	зона зеленых насаждений специального назначения		граница водоохранной зоны
	зона площадок тихого отдыха		граница прибрежной защитной полосы
	зона площадок для организации отдыха детей различного возраста		линия освещения (проектируемая)
	зона объектов спортивно-оздоровительного назначения		

ЭКСПЛИКАЦИЯ ОБЪЕКТОВ И ПЛОЩАДОК

1. Детские площадки и игровые комплексы
2. Площадки тихого отдыха
3. Спортивные площадки и уличн-ые тренажерные комплексы
4. Домик для водоплавающих птиц

					Заказчик: Управление архитектуры и градостроительства администрации города Чебоксары				
					Проект планировки рекреационных территорий Чебоксарского городского округа				
Изм.	Кол.ч	Лист	№ док.	Подпись	Дата				
ГАП		Клейнова М.Э.				Основная часть проекта планировки территории	Стадия	Лист	Листов
ГИП		Иванов Р.А.					ПП	94	97
Архитектор		Бурава Н.И.				Чертеж планировки территории (рекреационная площадка № 15) М 1:2000			
Н.контр.		Ушкова А.В.							

ПРОЕКТ ПЛАНИРОВКИ РЕКРЕАЦИОННЫХ ТЕРРИТОРИЙ ЧЕБОКСАРСКОГО ГОРОДСКОГО ОКРУГА

Чертеж планировки территории (рекреационная площадка № 16)



УСЛОВНЫЕ ОБОЗНАЧЕНИЯ

- граница проектирования
- красные линии
- планируемые и строящиеся здания и сооружения
- автомобильные дороги и проезды
- парковые и пешеходные дорожки
- санитарно-защитные и охраняемые зоны
- зона зеленых насаждений рекреационного назначения
- зона зеленых насаждений специального назначения
- зона площадок для организации отдыха детей различного возраста
- линии электропередач 110 кВ
- линии электропередач 10 кВ
- линии электропередач 0,4 кВ
- водопровод хозяйственно-питьевой
- Канализация дождевая
- канализация бытовая самостоятельная
- газопровод распределительный
- теплотрассы водонапорной обратной
- охранная зона от существующих объектов
- линии освещения (проектируемые)

ЭКСПЛИКАЦИЯ ОБЪЕКТОВ И ПЛОЩАДОК

1. Дом культуры Тракторостроителей
2. Театр юного зрителя
3. Многофункциональный центр
4. Кадетская школа
5. Жилой дом 4-х секционный
6. Автозаправочная станция
7. Станция планового обслуживания автотранспорта
8. Торговый центр
9. Физкультурно-спортивный комплекс
10. Объект организации культуры
11. Детские площадки и игровые комплексы (разнообразные)

				Дизайнер: Управление архитектуры и градостроительства администрации города Чебоксары		
				Проект планировки рекреационных территорий Чебоксарского городского округа		
Изм.	Вол.	Лист	№ док.	Подпись	Дата	
ГАП	Ильина М.З.					Основная часть проекта планировки территории
ГВП	Льва Р.А.					Состав: Лист 95 97
Архитектор	Борисов И.М.					Частичная планировка территории рекреационной площадки № 16
Инженер	Ткаченко А.В.					ИЗДАНИЕ В ГОРОДА
				№ 1 2008		

ПРОЕКТ ПЛАНИРОВКИ РЕКРЕАЦИОННЫХ ТЕРРИТОРИЙ ЧЕБОКСАРСКОГО ГОРОДСКОГО ОКРУГА

Чертеж планировки территории (рекреационная площадка № 17)

УСЛОВНЫЕ ОБОЗНАЧЕНИЯ

- граница Чебоксарского городского округа
- граница проектирования
- красные линии
- планируемые здания, сооружения
- автомобильные дороги и проезды
- парковые дорожки
- санитарно-защитные и охранные зоны
- зона зеленых насаждений рекреационного назначения
- зона зеленых насаждений специального назначения
- входная зона
- зона площадок тихого отдыха
- зона площадок для организации отдыха детей различного возраста
- зона объектов спортивно-оздоровительного назначения
- зона объектов научно-просветительного и культурно-рекреационного назначения
- хозяйственная зона
- линия электропередач 110 кВ
- линия электропередач 10 кВ
- линия электропередач 0,4 кВ
- водопровод хозяйственно-питьевой
- канализация бытовая
- газопровод распределительный
- теплотрасса подкационной обратной
- охранные зоны от существующих объектов
- граница водоохранной зоны
- граница прибрежной защитной полосы
- Линия освещения (проектируемая)

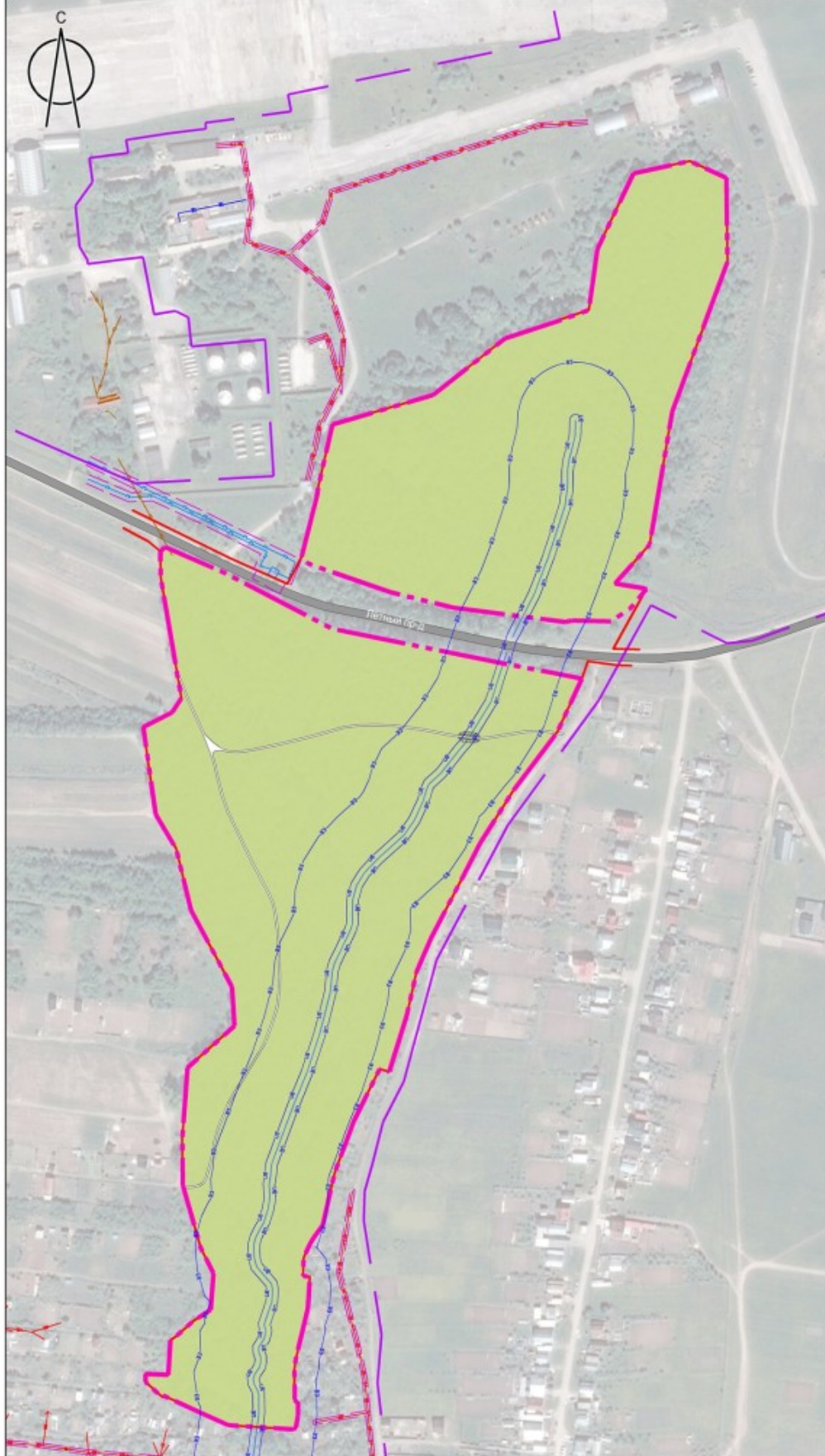
ЭКСПЛИКАЦИЯ ОБЪЕКТОВ И ПЛОЩАДОК

1. Главный вход
2. Зона общественного питания
3. Зона проката спортивного инвентаря
4. Детские площадки
5. Сквер парк
6. Культурно-просветительная зона с летней оранжереей
7. Площадки тихого отдыха
8. Спортивные площадки
9. Площадка для проведения мероприятий
10. Хозяйственная зона
11. Автомобильные парковки
12. Ветеринарная клиника



				Заказчик: Управление архитектуры и градостроительства администрации города Чебоксары		
				Проект планировки рекреационных территорий Чебоксарского городского округа		
Изм.	Возврат	Лист	№ изд.	Составил	Дата	
ГАП	Соловьев В.В.	1	1	Соловьев В.В.	2017	
ГАП	Лавина Р.А.					
Архитектор	Соловьев В.В.					
Инженер	Соловьев В.В.					
				Основная часть проекта планировки территории		
				чертеж планировки территории (рекреационная площадка № 17)		
				№ 17		
				ИИИ ЗЕМЛИ И ГОРОДА		

ПРОЕКТ ПЛАНИРОВКИ РЕКРЕАЦИОННЫХ ТЕРРИТОРИЙ ЧЕБОКСАРСКОГО ГОРОДСКОГО ОКРУГА

Чертеж планировки территории (рекреационная площадка № 18)



УСЛОВНЫЕ ОБОЗНАЧЕНИЯ

-  граница Чебоксарского городского округа
-  граница проектирования
-  красные линии
-  автомобильные дороги и проезды
-  парковые дорожки
-  зона зеленых насаждений рекреационного назначения
-  линия электропередач 0.4 кВ
-  линия электропередач 10 кВ
-  водопровод хозяйственно-питьевой
-  канализация бытовая самотечная
-  газопровод распределительный
-  охранная зона от существующих объектов
-  граница водоохранной зоны
-  граница прибрежной защитной полосы

Закон: Управление архитектуры и градостроительства администрации города Чебоксары					
Проект планировки рекреационных территорий Чебоксарского городского округа					
Изм.	Кол. ч.	Лист	№ док.	Подпись	Дата
ГАП		Евдокимова М.В.			
ГИП		Лавина Р.А.			
Архитектор		Бурава Н.И.			
Инженер		Ульянова А.В.			
Основная часть проекта планировки территории				Стадия	Лист
Чертеж планировки территории (рекреационная площадка № 18)				ПП	97
М 1:2000				Листа	97
					