

Филиал публично-правовой компании "Роскадастр" по Чувашской Республике - Чувашии
полное наименование органа регистрации прав
Выписка из Единого государственного реестра недвижимости об объекте недвижимости

Сведения о характеристиках объекта недвижимости

На основании запроса от 16.10.2023, поступившего на рассмотрение 16.10.2023, сообщаем, что согласно записям Единого государственного реестра недвижимости:


Раздел 1 Лист 1

Земельный участок			
вид объекта недвижимости			

Лист № 1 раздела 1	Всего листов раздела 1: 4	Всего разделов: 5	Всего листов выписки: 9
--------------------	---------------------------	-------------------	-------------------------

16.10.2023г. № КУВИ-001/2023-234902364	
Кадастровый номер:	21:21:171104:356
Номер кадастрового квартала:	21:21:171104
Дата присвоения кадастрового номера:	13.06.2023

Ранее присвоенный государственный учетный номер:	данные отсутствуют
Местоположение:	Чувашская Республика-Чувашия, Чебоксарский район, Шинерпосинское сельское поселение
Площадь:	1070 +/- 23
Кадастровая стоимость, руб.:	3413.3
Кадастровые номера расположенных в пределах земельного участка объектов недвижимости:	данные отсутствуют
Кадастровые номера объектов недвижимости, из которых образован объект недвижимости:	данные отсутствуют
Кадастровые номера образованных объектов недвижимости:	данные отсутствуют
Категория земель:	Земли сельскохозяйственного назначения
Виды разрешенного использования:	ведения личного подсобного хозяйства на полевых участках
Сведения о кадастровом инженере:	2001, образованием земельного участка из земель, находящихся в государственной или муниципальной собственности, расположенного по адресу: Чувашская Республика, Чебоксарский муниципальный округ, Шинерпосинское сельское поселение, 61/23, 2023-05-16
Сведения о лесах, водных объектах и об иных природных объектах, расположенных в пределах земельного участка:	данные отсутствуют

полное наименование должности	 ДОКУМЕНТ ПОДПИСАН ЭЛЕКТРОННОЙ ПОДПИСЬЮ Сертификат: 00ВВ056В7401СВ38D2В3576АСDС8425108 Владелец: ФЕДЕРАЛЬНАЯ СЛУЖБА ГОСУДАРСТВЕННОЙ РЕГИСТРАЦИИ, КАДАСТРА И КАРТОГРАФИИ Действителен: с 27.06.2023 по 19.09.2024	инициалы, фамилия

Земельный участок			
вид объекта недвижимости			
Лист № 2 раздела 1	Всего листов раздела 1: 4	Всего разделов: 5	Всего листов выписки: 9
16.10.2023г. № КУВИ-001/2023-234902364			
Кадастровый номер:		21:21:171104:356	
Сведения о том, что земельный участок полностью расположен в границах зоны с особыми условиями использования территории, территории объекта культурного наследия, публичного сервитута:		Земельный участок полностью расположен в границах зоны с реестровым номером 21:21-6.1044 от 11.12.2017, ограничение использования земельного участка в пределах зоны: Ограничения изложены в СанПин 2.1.4.1110-02 "Зона санитарной охраны источников водоснабжения и водопроводов хозяйственно-питьевого назначения". На основании Федерального закона от 30 марта 1999 года N 52-ФЗ "О санитарно-эпидемиологическом благополучии населения" и "Положения о государственном санитарно-эпидемиологическом нормировании", утвержденного постановлением Правительства Российской Федерации от 24 июля 2000 года N 554, в соответствии СанПиН 2.1.4.1110-02 «Зоны санитарной охраны источников водоснабжения и водопроводов питьевого назначения»: в пределах третьего пояса подлежат выполнению следующие мероприятия: - выявление, тампонирувание или восстановление всех старых, бездействующих, дефектных или неправильно эксплуатируемых скважин, представляющих опасность в части возможности загрязнения водоносных горизонтов; - бурение новых скважин и новое строительство, связанное с нарушением почвенного покрова, производится при обязательном согласовании с центром государственного санитарно-эпидемиологического надзора; На территории третьего пояса запрещается: -размещение кладбищ, скотомогильников, полей ассенизации, полей фильтрации, силосных ям, животноводческих предприятий и других объектов, обуславливающих микробное загрязнение подземных вод; -применение удобрений и ядохимикатов; - размещение складов горюче-смазочных материалов, ядохимикатов и минеральных удобрений, накопителей промстоков, шламохранилищ и других объектов, которые могут вызвать химическое загрязнение источника водоснабжения; - загрязнение территории нечистотами, мусором, навозом, промышленными отходами; -рубка леса главного пользования и реконструкции; - запрещается закачка отработанных вод в подземные горизонты, подземное складирование отходов и разработка недр земли., вид/наименование: Зона санитарной охраны третьего пояса водозаборных скважин №1а, №2, №3, №5б, №6 ОАО «Чувашский бройлер», расположенных в 2,5 км юго-восточнее д. Шинерпоси Чебоксарского района Чувашской Республики, тип: Зона санитарной охраны источников водоснабжения и водопроводов питьевого назначения, номер: -, решения: 1. дата решения: 10.11.2017, номер решения: -, наименование ОГВ/ОМСУ: - 2. дата решения: 01.09.2015, номер решения: 809, наименование ОГВ/ОМСУ: Министерство природных ресурсов и экологии Чувашской Республики	
Сведения о том, что земельный участок расположен в границах особой экономической зоны, территории опережающего социально-экономического развития, зоны территориального развития в Российской Федерации, игровой зоны:		данные отсутствуют	
Сведения о том, что земельный участок расположен в границах особо охраняемой природной территории, охотничьих угодий, лесничеств:		данные отсутствуют	
Сведения о результатах проведения государственного земельного надзора:		данные отсутствуют	



ДОКУМЕНТ ПОДПИСАН
ЭЛЕКТРОННОЙ ПОДПИСЬЮ

Сертификат: 00BV056B7401CB38D2B3576ACDC8425108

Владелец: ФЕДЕРАЛЬНАЯ СЛУЖБА ГОСУДАРСТВЕННОЙ
РЕГИСТРАЦИИ, КАДАСТРА И КАРТОГРАФИИ
Действителен: с 27.06.2023 по 19.09.2024

полное наименование должности

инициалы, фамилия

Земельный участок			
вид объекта недвижимости			
Лист № 3 раздела 1	Всего листов раздела 1: 4	Всего разделов: 5	Всего листов выписки: 9

16.10.2023г. № КУВИ-001/2023-234902364

Кадастровый номер: 21:21:171104:356

Сведения о расположении земельного участка в границах территории, в отношении которой утвержден проект межевания территории:	данные отсутствуют
Условный номер земельного участка:	данные отсутствуют
Сведения о принятии акта и (или) заключении договора, предусматривающих предоставление в соответствии с земельным законодательством исполнительным органом государственным органом власти или органом местного самоуправления, находящегося в государственной или муниципальной собственности земельного участка для строительства наемного дома социального использования или наемного дома коммерческого использования:	данные отсутствуют
Сведения о том, что земельный участок или земельные участки образованы на основании решения об изъятии земельного участка и (или) расположенного на нем объекта недвижимости для государственных или муниципальных нужд:	данные отсутствуют
Сведения о том, что земельный участок образован из земель или земельного участка, государственная собственность на которые не разграничена:	Земельный участок образован из земель или земельного участка, государственная собственность на которые не разграничена. В соответствии с Федеральным законом от 25 октября 2001 г. № 137-ФЗ "О введении в действие Земельного кодекса Российской Федерации" орган Администрации Чебоксарского муниципального округа Чувашской Республики уполномочен на распоряжение таким земельным участком.
Сведения о наличии земельного спора о местоположении границ земельных участков:	данные отсутствуют
Статус записи об объекте недвижимости:	Сведения об объекте недвижимости имеют статус "актуальные"
Особые отметки:	Сведения об ограничениях права на объект недвижимости, обременениях данного объекта, не зарегистрированных в реестре прав, ограничений прав и обременений недвижимого имущества: вид ограничения (обременения): ограничения прав на земельный участок, предусмотренные статьей 56 Земельного кодекса Российской Федерации; срок действия: с 13.06.2023; реквизиты документа-основания: текстовое и графическое описание охранной зоны от 10.11.2017 № - выдан: -; приказ "Об утверждении Проекта зон санитарной охраны по скважинам водозабора ОАО "Чувашский бройлер" Чебоксарского района и установлении границ и режима зон санитарной охраны скважин водозабора ОАО "Чувашский бройлер" Чебоксарского района от 01.09.2015 № 809 выдан: Министерство природных ресурсов и экологии Чувашской Республики. Земельный участок подлежит снятию с государственного кадастрового учета по истечении пяти лет со дня его государственного кадастрового учета, если на него не будут зарегистрированы права. Сведения, необходимые для



ДОКУМЕНТ ПОДПИСАН
ЭЛЕКТРОННОЙ ПОДПИСЬЮ

Сертификат: 00BV056B7401CB38D2B3576ACDC8425108

Владелец: ФЕДЕРАЛЬНАЯ СЛУЖБА ГОСУДАРСТВЕННОЙ

РЕГИСТРАЦИИ, КАДАСТРА И КАРТОГРАФИИ

Действителен: с 27.06.2023 по 19.09.2024

полное наименование должности

инициалы, фамилия

Земельный участок			
вид объекта недвижимости			
Лист № 4 раздела 1	Всего листов раздела 1: 4	Всего разделов: 5	Всего листов выписки: 9
16.10.2023г. № КУВИ-001/2023-234902364			
Кадастровый номер:		21:21:171104:356	
		заполнения разделов: 2 - Сведения о зарегистрированных правах; 4 - Сведения о частях земельного участка, отсутствуют.	
Получатель выписки:		Дочинец Павел Владимирович, действующий(ая) на основании документа "" АДМИНИСТРАЦИЯ ЧЕБОКСАРСКОГО МУНИЦИПАЛЬНОГО ОКРУГА ЧУВАШСКОЙ РЕСПУБЛИКИ	

полное наименование должности	 ДОКУМЕНТ ПОДПИСАН ЭЛЕКТРОННОЙ ПОДПИСЬЮ Сертификат: 00ВВ056В7401СВ38D2В3576АСDС8425108 Владелец: ФЕДЕРАЛЬНАЯ СЛУЖБА ГОСУДАРСТВЕННОЙ РЕГИСТРАЦИИ, КАДАСТРА И КАРТОГРАФИИ Действителен: с 27.06.2023 по 19.09.2024	инициалы, фамилия
-------------------------------	---	-------------------

Выписка из Единого государственного реестра недвижимости об объекте недвижимости

Описание местоположения земельного участка

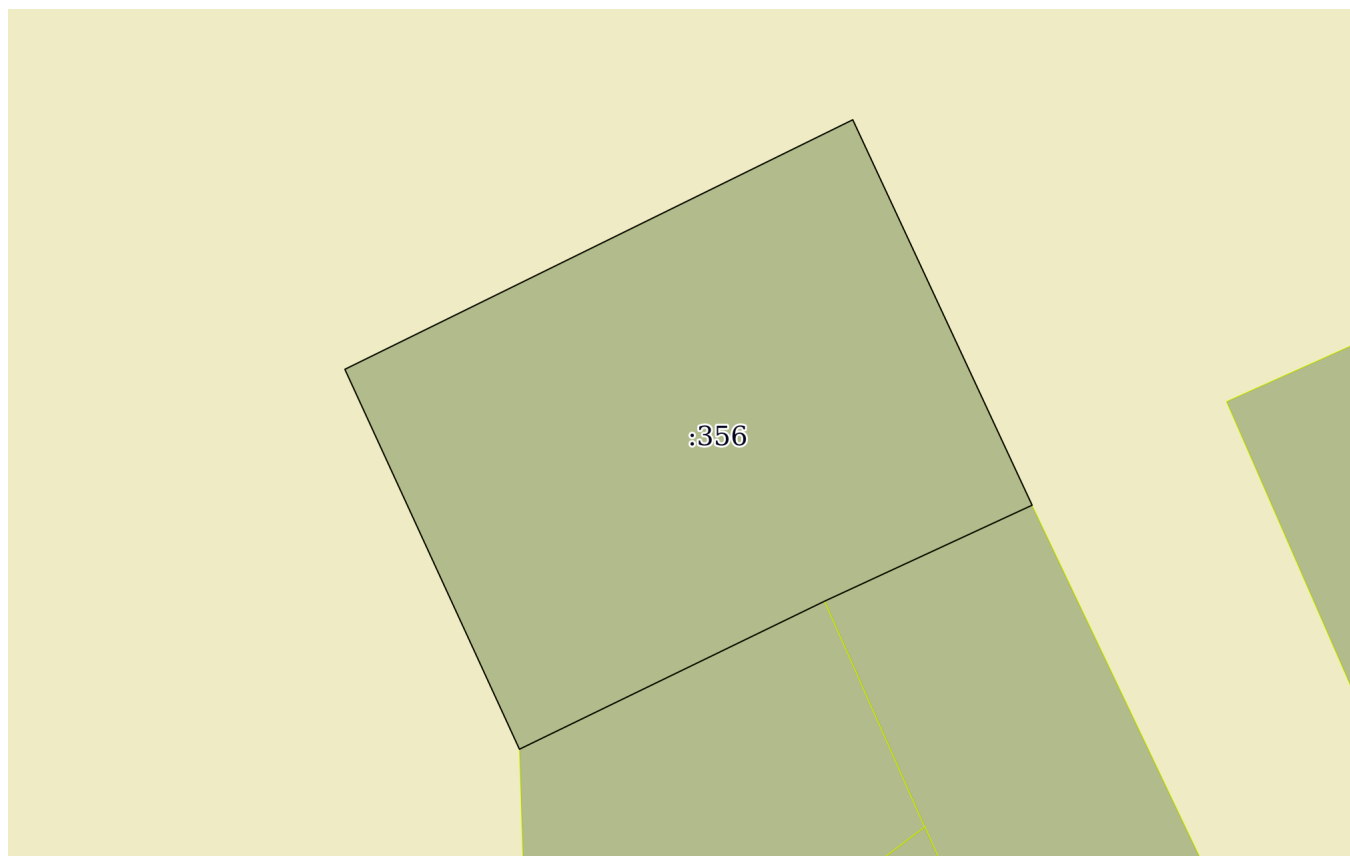
Земельный участок			
вид объекта недвижимости			

Лист № 1 раздела 3	Всего листов раздела 3: 1	Всего разделов: 5	Всего листов выписки: 9
--------------------	---------------------------	-------------------	-------------------------


16.10.2023г. № КУВИ-001/2023-234902364

Кадастровый номер: 21:21:171104:356

План (чертеж, схема) земельного участка



Масштаб 1:500 Условные обозначения:

	 <p>ДОКУМЕНТ ПОДПИСАН ЭЛЕКТРОННОЙ ПОДПИСЬЮ</p> <p>Сертификат: 00ВВ056В7401СВ38D2В3576АСDC8425108</p> <p>Владелец: ФЕДЕРАЛЬНАЯ СЛУЖБА ГОСУДАРСТВЕННОЙ РЕГИСТРАЦИИ, КАДАСТРА И КАРТОГРАФИИ</p> <p>Действителен: с 27.06.2023 по 19.09.2024</p>	
полное наименование должности	инициалы, фамилия	

полное наименование должности

инициалы, фамилия

Выписка из Единого государственного реестра недвижимости об объекте недвижимости

Описание местоположения земельного участка

Земельный участок			
вид объекта недвижимости			
Лист № 1 раздела 3.1	Всего листов раздела 3.1: 1	Всего разделов: 5	Всего листов выписки: 9
16.10.2023г. № КУВИ-001/2023-234902364			
Кадастровый номер:		21:21:171104:356	

Описание местоположения границ земельного участка							
№ п/п	Номер точки		Дирекционный угол	Горизонтальное проложение, м	Описание закрепления на местности	Кадастровые номера смежных участков	Сведения об адресах правообладателей смежных земельных участков
	начальная	конечная					
1	2	3	4	5	6	7	8
1	1.1.1	1.1.2	63°49.6'	37.93	данные отсутствуют	данные отсутствуют	данные отсутствуют
2	1.1.2	1.1.3	155°3.2'	28.5	данные отсутствуют	данные отсутствуют	данные отсутствуют
3	1.1.3	1.1.4	245°10.5'	15.32	данные отсутствуют	21:21:171104:242	адрес отсутствует
4	1.1.4	1.1.5	244°6.7'	22.74	данные отсутствуют	21:21:171104:357	данные отсутствуют
5	1.1.5	1.1.1	335°19.7'	28.03	данные отсутствуют	данные отсутствуют	данные отсутствуют



ДОКУМЕНТ ПОДПИСАН
ЭЛЕКТРОННОЙ ПОДПИСЬЮ

Сертификат: 00ВВ056В7401СВ38D2В3576АСDС8425108

Владелец: ФЕДЕРАЛЬНАЯ СЛУЖБА ГОСУДАРСТВЕННОЙ

РЕГИСТРАЦИИ, КАДАСТРА И КАРТОГРАФИИ

Действителен: с 27.06.2023 по 19.09.2024

полное наименование должности

инициалы, фамилия

Выписка из Единого государственного реестра недвижимости об объекте недвижимости

Описание местоположения земельного участка

Земельный участок			
вид объекта недвижимости			
Лист № 1 раздела 3.2	Всего листов раздела 3.2: 1	Всего разделов: 5	Всего листов выписки: 9
16.10.2023г. № КУВИ-001/2023-234902364			
Кадастровый номер:		21:21:171104:356	

Сведения о характерных точках границы земельного участка				
Система координат МСК-21, зона 1				
Номер точки	Координаты, м		Описание закрепления на местности	Средняя квадратичная погрешность определения координат характерных точек границ земельного участка, м
	X	Y		
1	2	3	4	5
1	396198.59	1240147.1	Закрепление отсутствует	0.2
2	396215.32	1240181.14	Закрепление отсутствует	0.2
3	396189.48	1240193.16	Закрепление отсутствует	0.2
4	396183.05	1240179.26	Закрепление отсутствует	0.2
5	396173.12	1240158.8	Закрепление отсутствует	0.2
1	396198.59	1240147.1	Закрепление отсутствует	0.2



ДОКУМЕНТ ПОДПИСАН
ЭЛЕКТРОННОЙ ПОДПИСЬЮ

Сертификат: 00ВВ056В7401СВ38D2В3576АСDС8425108

Владелец: ФЕДЕРАЛЬНАЯ СЛУЖБА ГОСУДАРСТВЕННОЙ
РЕГИСТРАЦИИ, КАДАСТРА И КАРТОГРАФИИ
Действителен: с 27.06.2023 по 19.09.2024

полное наименование должности

инициалы, фамилия

Выписка из Единого государственного реестра недвижимости об объекте недвижимости

Сведения о частях земельного участка

Земельный участок			
вид объекта недвижимости			
Лист № 1 раздела 4.1	Всего листов раздела 4.1: 2	Всего разделов: 5	Всего листов выписки: 9
16.10.2023г. № КУВИ-001/2023-234902364			
Кадастровый номер:		21:21:171104:356	

Учетный номер части	Площадь, м2	Содержание ограничения в использовании или ограничения права на объект недвижимости или обременения объекта недвижимости
1	2	3
	Весь	<p>вид ограничения (обременения): ограничения прав на земельный участок, предусмотренные статьей 56 Земельного кодекса Российской Федерации; Срок действия: не установлен; реквизиты документа-основания: текстовое и графическое описание охранной зоны от 10.11.2017 № - выдан: -, приказ "Об утверждении Проекта зон санитарной охраны по скважинам водозабора ОАО "Чувашский бройлер" Чебоксарского района и установлении границ и режима зон санитарной охраны скважин водозабора ОАО "Чувашский бройлер" Чебоксарского района от 01.09.2015 № 809 выдан: Министерство природных ресурсов и экологии Чувашской Республики; Содержание ограничения (обременения): Ограничения изложены в СанПин 2.1.4.1110-02 "Зона санитарной охраны источников водоснабжения и водопроводов хозяйственно-питьевого назначения". На основании Федерального закона от 30 марта 1999 года N 52-ФЗ "О санитарно-эпидемиологическом благополучии населения" и "Положения о государственном санитарно-эпидемиологическом нормировании", утвержденного постановлением Правительства Российской Федерации от 24 июля 2000 года N 554, в соответствии СанПиН 2.1.4.1110-02 «Зоны санитарной охраны источников водоснабжения и водопроводов питьевого назначения»: в пределах третьего пояса подлежат выполнению следующие мероприятия: - выявление, тампонирование или восстановление всех старых, бездействующих, дефектных или неправильно эксплуатируемых скважин, представляющих опасность в части возможности загрязнения водоносных горизонтов; - бурение новых скважин и новое строительство, связанное с нарушением почвенного покрова, производится при обязательном согласовании с центром государственного санитарно-эпидемиологического надзора; На территории третьего пояса запрещается: -размещение кладбищ, скотомогильников, полей ассенизации, полей фильтрации, силосных ям, животноводческих предприятий и других объектов, обуславливающих микробное загрязнение подземных вод; -применение удобрений и ядохимикатов; - размещение складов горюче-смазочных материалов, ядохимикатов и минеральных удобрений, накопителей промстоков, шламохранилищ и других объектов, которые могут вызвать химическое загрязнение источника водоснабжения; - загрязнение территории нечистотами, мусором, навозом, промышленными отходами; -рубка леса главного пользования и реконструкции; - запрещается закачка отработанных вод в подземные горизонты, подземное складирование отходов и разработка недр земли.; Реестровый номер границы: 21:21-6.1044; Вид объекта реестра границ: Зона с особыми условиями использования территории; Вид зоны по документу: Зона санитарной охраны третьего пояса водозаборных скважин №1а, №2, №3, №5б, №6 ОАО «Чувашский бройлер», расположенных в 2,5 км юго-восточнее д. Шинерпоси Чебоксарского района Чувашской</p>



ДОКУМЕНТ ПОДПИСАН
ЭЛЕКТРОННОЙ ПОДПИСЬЮ

Сертификат: 00BV056B7401CB38D2B3576ACDC8425108

Владелец: ФЕДЕРАЛЬНАЯ СЛУЖБА ГОСУДАРСТВЕННОЙ
РЕГИСТРАЦИИ, КАДАСТРА И КАРТОГРАФИИ
Действителен: с 27.06.2023 по 19.09.2024

полное наименование должности

инициалы, фамилия

Земельный участок			
вид объекта недвижимости			
Лист № 2 раздела 4.1	Всего листов раздела 4.1: 2	Всего разделов: 5	Всего листов выписки: 9
16.10.2023г. № КУВИ-001/2023-234902364			
Кадастровый номер:		21:21:171104:356	
Республики; Тип зоны: Зона санитарной охраны источников водоснабжения и водопроводов питьевого назначения; Номер: -			

полное наименование должности	 ДОКУМЕНТ ПОДПИСАН ЭЛЕКТРОННОЙ ПОДПИСЬЮ Сертификат: 00ВВ056В7401СВ38D2В3576АСDС8425108 Владелец: ФЕДЕРАЛЬНАЯ СЛУЖБА ГОСУДАРСТВЕННОЙ РЕГИСТРАЦИИ, КАДАСТРА И КАРТОГРАФИИ Действителен: с 27.06.2023 по 19.09.2024	инициалы, фамилия
-------------------------------	---	-------------------