

Извещение № 23000001390000000005

Опубликовано

Версия 1. Актуальная, от 31.08.2023

Дата создания	Дата публикации	Дата изменения
31.08.2023 10:39 (МСК)	31.08.2023 15:52 (МСК)	31.08.2023 15:52 (МСК)

Основные сведения об извещении

Вид торгов
Аренда и продажа земельных участков

 Земельный кодекс Российской Федерации

Форма проведения
Аукцион

 Проведение аукциона не в электронной форме осуществляется с учетом части 3 статьи 3 Федерального закона от 07.10.2022 № 385-ФЗ

Наименование процедуры
Открытый аукцион по продаже земельных участков и на право заключения договоров аренды земельных участков

Организатор торгов

Код организации	ОКФС	Публично-правовое образование
2300000139	14	Янтиковский район Чувашской Республики

Полное наименование
АДМИНИСТРАЦИЯ ЯНТИКОВСКОГО МУНИЦИПАЛЬНОГО ОКРУГА ЧУВАШСКОЙ РЕСПУБЛИКИ

ИНН	КПП	ОГРН
2100003143	210001001	1222100009603

Юридический адрес
429290, Чувашская Республика - Чувашия, М.Р-Н ЯНТИКОВСКИЙ, С.П. ЯНТИКОВСКОЕ, С ЯНТИКОВО, ПР-КТ ЛЕНИНА д. Д. 13

Фактический/почтовый адрес
429290, Чувашская Республика - Чувашия, М.Р-Н ЯНТИКОВСКИЙ, С ЯНТИКОВО, ПР-КТ ЛЕНИНА д. Д. 13

Контактное лицо
Михайлова Светлана Юрьевна

Телефон
+7(83548)21696

Адрес электронной почты
yantik_zakupki@cap.ru

Сведения о правообладателе/инициаторе торгов

Организатор торгов является правообладателем имущества

Код организации	ОКФС	Публично-правовое образование
2300000139	14	Янтиковский район Чувашской Республики

Полное наименование

АДМИНИСТРАЦИЯ ЯНТИКОВСКОГО МУНИЦИПАЛЬНОГО ОКРУГА ЧУВАШСКОЙ РЕСПУБЛИКИ

ИНН	КПП	ОГРН
2100003143	210001001	1222100009603

Юридический адрес

429290, Чувашская Республика - Чувашия, М.Р-Н ЯНТИКОВСКИЙ, С.П. ЯНТИКОВСКОЕ, С ЯНТИКОВО, ПР-КТ ЛЕНИНА д. Д. 13

Фактический/почтовый адрес

429290, Чувашская Республика - Чувашия, М.Р-Н ЯНТИКОВСКИЙ, С ЯНТИКОВО, ПР-КТ ЛЕНИНА д. Д. 13

Информация о лотах [СВЕРНУТЬ ВСЕ ЛОТЫ](#)

✓ Лот 1

Опубликован земельный участок, категория земель: земли сельскохозяйственного назначения, виды разрешенного использования – ведение личного подсобного хозяйства, кадастровый номер 21:26:030603:26, площадь – 7195 кв.м., расположенного по адресу: Чувашская Республика - Чувашия, Янтиковский район, с/пос. Алдиаровское

Основная информация

Предмет торгов (наименование лота)

земельный участок, категория земель: земли сельскохозяйственного назначения, виды разрешенного использования – ведение личного подсобного хозяйства, кадастровый номер 21:26:030603:26, площадь – 7195 кв.м., расположенного по адресу: Чувашская Республика - Чувашия, Янтиковский район, с/пос. Алдиаровское

Описание лота

земельный участок, категория земель: земли сельскохозяйственного назначения, виды разрешенного использования – ведение личного подсобного хозяйства, кадастровый номер 21:26:030603:26, площадь – 7195 кв.м., расположенного по адресу: Чувашская Республика - Чувашия, Янтиковский район, с/пос. Алдиаровское

Сведения о предыдущих извещениях (сообщениях)

Начальная цена

14 800,00 ₽

Шаг аукциона

444,00 ₽ (3,00 %)

Размер задатка

14 800,00 ₽ (100,00 %)

Реквизиты счета для перечисления задатка

Получатель

АДМИНИСТРАЦИЯ ЯНТИКОВСКОГО МУНИЦИПАЛЬНОГО ОКРУГА ЧУВАШСКОЙ РЕСПУБЛИКИ

ИНН

КПП

2100003143

210001001

Наименование банка получателя
УФК по Чувашской Республике

Расчетный счет (казначейский счет)
40102810945370000084

Лицевой счет
04153Q47970

БИК
019706900

Корреспондентский счет (ЕКС)
40102810945370000084

Назначение платежа
—

Срок и порядок внесения задатка
Согласно аукционной документации

Порядок возврата задатка
Согласно аукционной документации

Субъект местонахождения имущества
Чувашская Республика

Местонахождение имущества
Чувашия Чувашская Республика -, м.о. Янтиковский Чувашская Республика -
Чувашия, Янтиковский район, с/пос. Алдиаровское;

Категория объекта
Земли сельскохозяйственного назначения

Форма собственности
Муниципальная собственность

Сведения о решении о проведении аукциона
Постановление администрации Янтиковского муниципального округа от
29.08.2023 № 795 «О проведении открытых аукционов по продаже земельных
участков и на право заключения договоров аренды земельных участков»

Дата принятия решения о проведении аукциона
29.08.2023

Срок заключения договора
Договор купли-продажи земельного участка заключается в течение 30 дней
со дня направления проекта договора, но не ранее чем через десять дней со
дня размещения информации о результатах аукциона на официальном сайте
Российской Федерации для размещения информации о проведении торгов.

Вид договора
Договор купли-продажи

Только для граждан

Только для крестьянских (фермерских) хозяйств

Характеристики

Вид разрешенного использования земельного участка
Ведение личного подсобного хозяйства на полевых участках

Кадастровый номер земельного участка
21:26:030603:26

Площадь земельного участка
7 195 м²


Регистрационный номер ЕГРОКН
-

Информация о сведениях из единых государственных реестров

Единый государственный реестр
объектов культурного наследия

(памятников истории и культуры)
народов Российской Федерации

Изображения лота



Лот 2

Опубликован земельный участок, категория земель: земли сельскохозяйственного назначения, виды разрешенного использования – ведение личного подсобного хозяйства, кадастровый номер 21:26:030604:49, площадь – 6795 кв.м., расположенного по адресу: Чувашская Республика - Чувашия, Янтиковский район, с/пос. Алдиаровское

Основная информация

Предмет торгов (наименование лота)

земельный участок, категория земель: земли сельскохозяйственного назначения, виды разрешенного использования – ведение личного подсобного хозяйства, кадастровый номер 21:26:030604:49, площадь – 6795 кв.м., расположенного по адресу: Чувашская Республика - Чувашия, Янтиковский район, с/пос. Алдиаровское

Описание лота

земельный участок, категория земель: земли сельскохозяйственного назначения, виды разрешенного использования – ведение личного подсобного хозяйства, кадастровый номер 21:26:030604:49, площадь – 6795 кв.м., расположенного по адресу: Чувашская Республика - Чувашия, Янтиковский район, с/пос. Алдиаровское;

Сведения о предыдущих извещениях (сообщениях)

Начальная цена

14 000,00 ₽

Шаг аукциона

420,00 ₽ (3,00 %)

Размер задатка

14 000,00 ₽ (100,00 %)

Реквизиты счета для перечисления задатка

Получатель

АДМИНИСТРАЦИЯ ЯНТИКОВСКОГО МУНИЦИПАЛЬНОГО ОКРУГА
ЧУВАШСКОЙ РЕСПУБЛИКИ

ИНН

2100003143

КПП

210001001

Наименование банка получателя

УФК по Чувашской Республике

Расчетный счет (казначейский счет)

40102810945370000084

Лицевой счет

04153Q47970

БИК

019706900

Корреспондентский счет (ЕКС)

40102810945370000084

Назначение платежа

—

Субъект местонахождения имущества

Чувашская Республика

Местонахождение имущества

Чувашия Чувашская Республика -, м.о. Янтиковский Чувашская Республика - Чувашия, Янтиковский район, с/пос. Алдиаровское

Категория объекта

Земли сельскохозяйственного назначения

Форма собственности

Муниципальная собственность

Сведения о решении о проведении аукциона

постановление администрации Янтиковского муниципального округа от 29.08.2023 № 795 «О проведении открытых аукционов по продаже земельных участков и на право заключения договоров аренды земельных участков».

Дата принятия решения о проведении аукциона

29.08.2023

Срок заключения договора

Договор купли-продажи земельного участка заключается в течение 30 дней со дня направления проекта договора, но не ранее чем через десять дней со дня размещения информации о результатах аукциона на официальном сайте Российской Федерации для размещения информации о проведении торгов.

Вид договора

Договор купли-продажи

Только для граждан

Только для крестьянских (фермерских) хозяйств

Характеристики

Вид разрешенного использования земельного участка

Ведение личного подсобного хозяйства на полевых участках

Кадастровый номер земельного участка

21:26:030604:49

Площадь земельного участка

6 795 м²


Регистрационный номер ЕГРОКН

-

Информация о сведениях из единых государственных реестров

Единый государственный реестр объектов культурного наследия (памятников истории и культуры) народов Российской Федерации

Изображения лота



Лот 3

Опубликован земельный участок, категория земель: земли сельскохозяйственного назначения, виды разрешенного использования – пчеловодство, кадастровый номер 21:26:180105:287, площадь – 300 кв.м., расположенного по адресу: Чувашская Республика - Чувашия, Янтиковский район, с/пос. Чутеевское

Основная информация

Предмет торгов (наименование лота)

земельный участок, категория земель: земли сельскохозяйственного назначения, виды разрешенного использования – пчеловодство, кадастровый номер 21:26:180105:287, площадь – 300 кв.м., расположенного по адресу: Чувашская Республика - Чувашия, Янтиковский район, с/пос. Чутеевское

Описание лота

земельный участок, категория земель: земли сельскохозяйственного назначения, виды разрешенного использования – пчеловодство, кадастровый номер 21:26:180105:287, площадь – 300 кв.м., расположенного по адресу: Чувашская Республика - Чувашия, Янтиковский район, с/пос. Чутеевское

Сведения о предыдущих извещениях (сообщениях)

Начальная цена

810,00 Р

Шаг аукциона

24,30 Р (3,00 %)

Размер задатка

810,00 Р (100,00 %)

Реквизиты счета для перечисления задатка

Получатель

АДМИНИСТРАЦИЯ ЯНТИКОВСКОГО МУНИЦИПАЛЬНОГО ОКРУГА
ЧУВАШСКОЙ РЕСПУБЛИКИ

ИНН

2100003143

КПП

210001001

Наименование банка получателя

УФК по Чувашской Республике

Расчетный счет (казначейский счет)

40102810945370000084

Лицевой счет

04153Q47970

БИК

019706900

Корреспондентский счет (ЕКС)

40102810945370000084

Назначение платежа

—

Субъект местонахождения имущества

Чувашская Республика

Местонахождение имущества

Чувашия Чувашская Республика -, м.о. Янтиковский Чувашская Республика -
Чувашия, Янтиковский район, с/пос. Чутеевское

Категория объекта

Земли сельскохозяйственного назначения

Форма собственности

Иная собственность

Сведения о решении о проведении аукциона

постановление администрации Янтиковского муниципального округа от
29.08.2023 № 795 «О проведении открытых аукционов по продаже земельных
участков и на право заключения договоров аренды земельных участков».

Дата принятия решения о проведении аукциона

29.08.2023

Срок заключения договора

Договор купли-продажи земельного участка заключается в течение 30 дней
со дня направления проекта договора, но не ранее чем через десять дней со
дня размещения информации о результатах аукциона на официальном сайте
Российской Федерации для размещения информации о проведении торгов.

Вид договора

Договор купли-продажи

Только для граждан

Только для крестьянских (фермерских) хозяйств

Характеристики

Вид разрешённого использования земельного участка

Пчеловодство

Кадастровый номер земельного участка

21:26:180105:287

Площадь земельного участка


300 м²

Регистрационный номер ЕГРОКН

-

Информация о сведениях из единых государственных реестров

Единый государственный реестр объектов культурного наследия (памятников истории и культуры) народов Российской Федерации

Изображения лота**Лот 4**

Опубликован земельный участок, категория земель: земли сельскохозяйственного назначения, виды разрешенного использования – ведение личного подсобного хозяйства, кадастровый номер 21:26:030304:21, площадь – 2500 кв.м., расположенного по адресу: Чувашская Республика - Чувашия, Янтиковский район, с/пос. Алдиаровское

Основная информация

Предмет торгов (наименование лота)

земельный участок, категория земель: земли сельскохозяйственного назначения, виды разрешенного использования – ведение личного подсобного хозяйства, кадастровый номер 21:26:030304:21, площадь – 2500 кв.м., расположенного по адресу: Чувашская Республика - Чувашия, Янтиковский район, с/пос. Алдиаровское

Описание лота

земельный участок, категория земель: земли сельскохозяйственного назначения, виды разрешенного использования – ведение личного подсобного хозяйства, кадастровый номер 21:26:030304:21, площадь – 2500 кв.м., расположенного по адресу: Чувашская Республика - Чувашия, Янтиковский район, с/пос. Алдиаровское

Сведения о предыдущих извещениях (сообщениях)

Начальная цена

5 600,00 Р

Шаг аукциона

168,00 Р (3,00 %)

Размер задатка

5 600,00 Р (100,00 %)

Реквизиты счета для перечисления задатка

Получатель

АДМИНИСТРАЦИЯ ЯНТИКОВСКОГО МУНИЦИПАЛЬНОГО ОКРУГА
ЧУВАШСКОЙ РЕСПУБЛИКИ

ИНН

2100003143

КПП

210001001

Наименование банка получателя

УФК по Чувашской Республике

Расчетный счет (казначейский счет)

Лицевой счет

40102810945370000084

04153Q47970

БИК

Корреспондентский счет (ЕКС)

019706900

40102810945370000084

Назначение платежа

—

Субъект местонахождения имущества

Чувашская Республика

Местонахождение имущества

Чувашия Чувашская Республика -, м.о. Янтиковский Чувашская Республика - Чувашия, Янтиковский район, с/пос. Алдиаровское

Категория объекта

Земли сельскохозяйственного назначения

Форма собственности

Муниципальная собственность

Сведения о решении о проведении аукциона

постановление администрации Янтиковского муниципального округа от 29.08.2023 № 795 «О проведении открытых аукционов по продаже земельных участков и на право заключения договоров аренды земельных участков»

Дата принятия решения о проведении аукциона

29.08.2023

Срок заключения договора

Договор купли-продажи земельного участка заключается в течение 30 дней со дня направления проекта договора, но не ранее чем через десять дней со дня размещения информации о результатах аукциона на официальном сайте Российской Федерации для размещения информации о проведении торгов.

Вид договора

Договор купли-продажи

Только для граждан

Только для крестьянских (фермерских) хозяйств

Характеристики

Вид разрешённого использования земельного участка

Ведение личного подсобного хозяйства на полевых участках

Кадастровый номер земельного участка

21:26:030304:21

Площадь земельного участка

2 500 м²

Регистрационный номер ЕГРОКН

-

Информация о сведениях из единых государственных реестров

Единый государственный реестр объектов культурного наследия (памятников истории и культуры) народов Российской Федерации

Изображения лота



✓ **Лот 5**

Опубликован земельный участок, категория земель: земли сельскохозяйственного назначения, виды разрешенного использования – для ведения сельскохозяйственного производства, кадастровый номер 21:26:060401:314, площадь – 21500 кв.м., расположенного по адресу: Чувашская Республика - Чувашия, Янтиковский район, с/пос. Новобуяновское

Основная информация

Предмет торгов (наименование лота)

земельный участок, категория земель: земли сельскохозяйственного назначения, виды разрешенного использования – для ведения сельскохозяйственного производства, кадастровый номер 21:26:060401:314, площадь – 21500 кв.м., расположенного по адресу: Чувашская Республика - Чувашия, Янтиковский район, с/пос. Новобуяновское

Описание лота

земельный участок, категория земель: земли сельскохозяйственного назначения, виды разрешенного использования – для ведения сельскохозяйственного производства, кадастровый номер 21:26:060401:314, площадь – 21500 кв.м., расположенного по адресу: Чувашская Республика - Чувашия, Янтиковский район, с/пос. Новобуяновское

Сведения о предыдущих извещениях (сообщениях)

Начальная цена

17 800,00 Р

Шаг аукциона

534,00 Р (3,00 %)

Размер задатка

17 800,00 Р (100,00 %)

Реквизиты счета для перечисления задатка

Получатель

АДМИНИСТРАЦИЯ ЯНТИКОВСКОГО МУНИЦИПАЛЬНОГО ОКРУГА
ЧУВАШСКОЙ РЕСПУБЛИКИ

ИНН

2100003143

КПП

210001001

Наименование банка получателя

УФК по Чувашской Республике

Расчетный счет (казначейский счет)

40102810945370000084

Лицевой счет

04153Q47970

БИК

019706900

Корреспондентский счет (ЕКС)

40102810945370000084

Назначение платежа

—

Субъект местонахождения имущества

Чувашская Республика

Местонахождение имущества

Чувашия Чувашская Республика -, м.о. Янтиковский Чувашская Республика - Чувашия, Янтиковский район, с/пос. Новобуяновское

Категория объекта

Земли сельскохозяйственного назначения

Форма собственности

Муниципальная собственность

Сведения о решении о проведении аукциона

постановление администрации Янтиковского муниципального округа от 29.08.2023 № 795 «О проведении открытых аукционов по продаже земельных участков и на право заключения договоров аренды земельных участков»

Дата принятия решения о проведении аукциона

29.08.2023

Срок заключения договора

Договор купли-продажи земельного участка заключается в течение 30 дней со дня направления проекта договора, но не ранее чем через десять дней со дня размещения информации о результатах аукциона на официальном сайте Российской Федерации для размещения информации о проведении торгов.

Вид договора

Договор купли-продажи

Только для граждан

Только для крестьянских (фермерских) хозяйств

Характеристики

Вид разрешённого использования земельного участка

Сельскохозяйственное использование

Кадастровый номер земельного участка

21:26:060401:314

Площадь земельного участка

21 500 м²

Регистрационный номер ЕГРОКН

-

Информация о сведениях из единых государственных реестров

Единый государственный реестр объектов культурного наследия (памятников истории и культуры) народов Российской Федерации

Изображения лота



✓ Лот 6

Опубликован земельный участок, категория земель: земли населенных пунктов, виды разрешенного использования – ведение огородничества, кадастровый номер 21:26:110102:284, площадь – 300 кв.м., расположенного по адресу: Чувашская Республика - Чувашия, Янтиковский район, с/пос. Янтиковское, с. Янтиково, ул. К.Маркса

Основная информация

Предмет торгов (наименование лота)

земельный участок, категория земель: земли населенных пунктов, виды разрешенного использования – ведение огородничества, кадастровый номер 21:26:110102:284, площадь – 300 кв.м., расположенного по адресу: Чувашская Республика - Чувашия, Янтиковский район, с/пос. Янтиковское, с. Янтиково, ул. К.Маркса

Описание лота

земельный участок, категория земель: земли населенных пунктов, виды разрешенного использования – ведение огородничества, кадастровый номер 21:26:110102:284, площадь – 300 кв.м., расположенного по адресу: Чувашская Республика - Чувашия, Янтиковский район, с/пос. Янтиковское, с. Янтиково, ул. К.Маркса

Сведения о предыдущих извещениях (сообщениях)

Начальная цена

6 020,00 ₽

Шаг аукциона

180,60 Р (3,00 %)

Размер задатка

6 020,00 Р (100,00 %)

Реквизиты счета для перечисления задатка

Получатель

АДМИНИСТРАЦИЯ ЯНТИКОВСКОГО МУНИЦИПАЛЬНОГО ОКРУГА
ЧУВАШСКОЙ РЕСПУБЛИКИ

ИНН

2100003143

КПП

210001001

Наименование банка получателя

УФК по Чувашской Республике

Расчетный счет (казначейский счет)

40102810945370000084

Лицевой счет

04153Q47970

БИК

019706900

Корреспондентский счет (ЕКС)

40102810945370000084

Назначение платежа

—

Субъект местонахождения имущества

Чувашская Республика

Местонахождение имущества

Чувашия Чувашская Республика -, м.о. Янтиковский Чувашская Республика -
Чувашия, Янтиковский район, с/пос. Янтиковское, с. Янтиково, ул. К.Маркса

Категория объекта

Земли населенных пунктов

Форма собственности

Иная собственность

Сведения о решении о проведении аукциона

постановление администрации Янтиковского муниципального округа от
29.08.2023 № 795 «О проведении открытых аукционов по продаже земельных
участков и на право заключения договоров аренды земельных участков»

Дата принятия решения о проведении аукциона

29.08.2023

Срок заключения договора

Договор купли-продажи земельного участка заключается в течение 30 дней
со дня направления проекта договора, но не ранее чем через десять дней со
дня размещения информации о результатах аукциона на официальном сайте
Российской Федерации для размещения информации о проведении торгов.

Вид договора

Договор купли-продажи

Только для граждан

Только для крестьянских (фермерских) хозяйств

Характеристики

Вид разрешенного использования земельного участка

Ведение огородничества

Кадастровый номер земельного участка

21:26:110102:284

Площадь земельного участка

300 м²

Регистрационный номер ЕГРОКН

-

Информация о сведениях из единых государственных реестров

Единый государственный реестр объектов культурного наследия (памятников истории и культуры) народов Российской Федерации

Изображения лота



Лот 7

Опубликован земельный участок, категория земель: земли сельскохозяйственного назначения, виды разрешенного использования – для ведения сельскохозяйственного производства, кадастровый номер 21:26:190301:112, площадь – 992472 кв.м., местоположение: местоположение установлено относительно ориентира, расположенного в границах участка. Почтовый адрес ориентира: Чувашская Республика - Чувашия, Янтиковский район, с/пос. Чутеевское

Основная информация

Предмет торгов (наименование лота)

земельный участок, категория земель: земли сельскохозяйственного назначения, виды разрешенного использования – для ведения сельскохозяйственного производства, кадастровый номер 21:26:190301:112, площадь – 992472 кв.м., местоположение: местоположение установлено относительно ориентира, расположенного в границах участка. Почтовый адрес ориентира: Чувашская Республика - Чувашия, Янтиковский район, с/пос. Чутеевское

Описание лота

земельный участок, категория земель: земли сельскохозяйственного назначения, виды разрешенного использования – для ведения сельскохозяйственного производства, кадастровый номер 21:26:190301:112, площадь – 992472 кв.м., местоположение: местоположение установлено относительно ориентира, расположенного в границах участка. Почтовый адрес ориентира: Чувашская Республика - Чувашия, Янтиковский район, с/пос. Чутеевское

Сведения о предыдущих извещениях (сообщениях)

Начальная цена

46 100,00 ₽

Шаг аукциона

1 383,00 ₽ (3,00 %)

Размер задатка

46 100,00 ₽ (100,00 %)

Реквизиты счета для перечисления задатка

Получатель

АДМИНИСТРАЦИЯ ЯНТИКОВСКОГО МУНИЦИПАЛЬНОГО ОКРУГА
ЧУВАШСКОЙ РЕСПУБЛИКИ

ИНН

2100003143

КПП

210001001

Наименование банка получателя

УФК по Чувашской Республике

Расчетный счет (казначейский счет)

40102810945370000084

Лицевой счет

04153Q47970

БИК

019706900

Корреспондентский счет (ЕКС)

40102810945370000084

Назначение платежа

—

Субъект местонахождения имущества

Чувашская Республика

Местонахождение имущества

Чувашия Чувашская Республика -, м.о. Янтиковский местоположение установлено относительно ориентира, расположенного в границах участка. Почтовый адрес ориентира: Чувашская Республика - Чувашия, Янтиковский район, с/пос. Чутеевское

Категория объекта

Земли сельскохозяйственного назначения

Форма собственности

Муниципальная собственность

Сведения о решении о проведении аукциона

постановление администрации Янтиковского муниципального округа от 29.08.2023 № 795 «О проведении открытых аукционов по продаже земельных участков и на право заключения договоров аренды земельных участков».

Дата принятия решения о проведении аукциона

29.08.2023

Срок заключения договора

Договор аренды земельного участка заключается в течение 30 дней со дня направления проекта договора, но не ранее чем через десять дней со дня размещения информации о результатах аукциона на официальном сайте Российской Федерации для размещения информации о проведении торгов.

Вид договора

Договор аренды

Только для граждан

Только для крестьянских (фермерских) хозяйств

Срок аренды

20 лет

Характеристики

Вид разрешённого использования земельного участка

Обеспечение сельскохозяйственного производства

Кадастровый номер земельного участка

21:26:190301:112

Площадь земельного участка

992 472 м²

Регистрационный номер ЕГРОКН

-

Информация о сведениях из единых государственных реестров

Единый государственный реестр объектов культурного наследия (памятников истории и культуры) народов Российской Федерации

Изображения лота



✓ **Лот 8**

Опубликован земельный участок, категория земель: земли населенных пунктов, виды разрешенного использования – ведение огородничества, кадастровый номер 21:26:100205:263, площадь – 756 кв.м., расположенного по адресу: Чувашская Республика - Чувашия, Янтиковский район, с/пос. Индырчское, д. Уразлино

Основная информация

Предмет торгов (наименование лота)

земельный участок, категория земель: земли населенных пунктов, виды разрешенного использования – ведение огородничества, кадастровый номер 21:26:100205:263, площадь – 756 кв.м., расположенного по адресу: Чувашская Республика - Чувашия, Янтиковский район, с/пос. Индырчское, д. Уразлино

Описание лота

земельный участок, категория земель: земли населенных пунктов, виды разрешенного использования – ведение огородничества, кадастровый номер 21:26:100205:263, площадь – 756 кв.м., расположенного по адресу: Чувашская Республика - Чувашия, Янтиковский район, с/пос. Индырчское, д. Уразлино

Сведения о предыдущих извещениях (сообщениях)

Начальная цена

600,00 Р

Шаг аукциона

18,00 Р (3,00 %)

Размер задатка

600,00 Р (100,00 %)

Реквизиты счета для перечисления задатка

Получатель

АДМИНИСТРАЦИЯ ЯНТИКОВСКОГО МУНИЦИПАЛЬНОГО ОКРУГА
ЧУВАШСКОЙ РЕСПУБЛИКИ

ИНН

2100003143

КПП

210001001

Наименование банка получателя

УФК по Чувашской Республике

Расчетный счет (казначейский счет)

40102810945370000084

Лицевой счет

04153Q47970

БИК

019706900

Корреспондентский счет (ЕКС)

40102810945370000084

Назначение платежа

—

Субъект местонахождения имущества

Чувашская Республика

Местонахождение имущества

Чувашия Чувашская Республика -, м.о. Янтиковский Чувашская Республика - Чувашия, Янтиковский район, с/пос. Индырчское, д. Уразлино

Категория объекта

Земли населенных пунктов

Форма собственности

Иная собственность

Сведения о решении о проведении аукциона

постановление администрации Янтиковского муниципального округа от 29.08.2023 № 795 «О проведении открытых аукционов по продаже земельных участков и на право заключения договоров аренды земельных участков».

Дата принятия решения о проведении аукциона

29.08.2023

Срок заключения договора

Договор аренды земельного участка заключается в течение 30 дней со дня направления проекта договора, но не ранее чем через десять дней со дня размещения информации о результатах аукциона на официальном сайте Российской Федерации для размещения информации о проведении торгов.

Вид договора

Договор аренды

Только для граждан

Только для крестьянских (фермерских) хозяйств

Срок аренды

20 лет

Характеристики

Вид разрешённого использования земельного участка

Ведение огородничества

Кадастровый номер земельного участка

21:26:100205:263

Площадь земельного участка

756 м²

Регистрационный номер ЕГРОКН

-

Информация о сведениях из единых государственных реестров

Единый государственный реестр объектов культурного наследия (памятников истории и культуры) народов Российской Федерации

—

Изображения лота



Лот 9

Опубликован земельный участок, категория земель: земли сельскохозяйственного назначения, виды разрешенного использования – для ведения личного подсобного хозяйства, кадастровый номер 21:26:080201:58, площадь – 5000 кв.м., расположенного по адресу: Чувашская Республика - Чувашия, Янтиковский район, с/пос. Шимкуское

Основная информация

Предмет торгов (наименование лота)

земельный участок, категория земель: земли сельскохозяйственного назначения, виды разрешенного использования – для ведения личного подсобного хозяйства, кадастровый номер 21:26:080201:58, площадь – 5000 кв.м., расположенного по адресу: Чувашская Республика - Чувашия, Янтиковский район, с/пос. Шимкуское

Описание лота

земельный участок, категория земель: земли сельскохозяйственного назначения, виды разрешенного использования – для ведения личного подсобного хозяйства, кадастровый номер 21:26:080201:58, площадь – 5000 кв.м., расположенного по адресу: Чувашская Республика - Чувашия, Янтиковский район, с/пос. Шимкуское

Сведения о предыдущих извещениях (сообщениях)

Начальная цена

370,00 Р

Шаг аукциона

11,10 Р (3,00 %)

Размер задатка

370,00 Р (100,00 %)

Реквизиты счета для перечисления задатка

Получатель

АДМИНИСТРАЦИЯ ЯНТИКОВСКОГО МУНИЦИПАЛЬНОГО ОКРУГА
ЧУВАШСКОЙ РЕСПУБЛИКИ

ИНН

2100003143

КПП

210001001

Наименование банка получателя

УФК по Чувашской Республике

Расчетный счет (казначейский счет)

40102810945370000084

Лицевой счет

04153Q47970

БИК

019706900

Корреспондентский счет (ЕКС)

40102810945370000084

Назначение платежа

—

Субъект местонахождения имущества

Чувашская Республика

Местонахождение имущества

Чувашия Чувашская Республика -, м.о. Янтиковский Чувашская Республика -
Чувашия, Янтиковский район, с/пос. Шимкусское

Категория объекта

Земли сельскохозяйственного назначения

Форма собственности

Муниципальная собственность

Сведения о решении о проведении аукциона

постановление администрации Янтиковского муниципального округа от
29.08.2023 № 795 «О проведении открытых аукционов по продаже земельных
участков и на право заключения договоров аренды земельных участков»

Дата принятия решения о проведении аукциона

29.08.2023

Срок заключения договора

Договор аренды земельного участка заключается в течение 30 дней со дня
направления проекта договора, но не ранее чем через десять дней со дня
размещения информации о результатах аукциона на официальном сайте
Российской Федерации для размещения информации о проведении торгов.

Вид договора

Договор аренды

Только для граждан

Только для крестьянских (фермерских) хозяйств

Срок аренды

20 лет

Характеристики

Вид разрешенного использования земельного участка

Ведение личного подсобного хозяйства на полевых участках

Кадастровый номер земельного участка

21:26:080201:58

Площадь земельного участка

5 000 м²

Регистрационный номер ЕГРОКН

-

Информация о сведениях из единых государственных реестров

Единый государственный реестр объектов культурного наследия (памятников истории и культуры) народов Российской Федерации

Изображения лота



Лот 10

Опубликован земельный участок, категория земель: земли сельскохозяйственного назначения, виды разрешенного использования – скотоводство, кадастровый номер 21:26:190301:118, площадь – 365200 кв.м., расположенного по адресу: Чувашская Республика - Чувашия, Янтиковский район, с/пос. Чутеевское

Основная информация

Предмет торгов (наименование лота)

земельный участок, категория земель: земли сельскохозяйственного назначения, виды разрешенного использования – скотоводство, кадастровый номер 21:26:190301:118, площадь – 365200 кв.м., расположенного по адресу: Чувашская Республика - Чувашия, Янтиковский район, с/пос. Чутеевское

Описание лота

земельный участок, категория земель: земли сельскохозяйственного назначения, виды разрешенного использования – скотоводство, кадастровый номер 21:26:190301:118, площадь – 365200 кв.м., расположенного по адресу: Чувашская Республика - Чувашия, Янтиковский район, с/пос. Чутеевское

Сведения о предыдущих извещениях (сообщениях)

Начальная цена

18 500,00 ₽

Шаг аукциона

555,00 ₽ (3,00 %)

Размер задатка

18 500,00 ₽ (100,00 %)

Реквизиты счета для перечисления задатка

Получатель

АДМИНИСТРАЦИЯ ЯНТИКОВСКОГО МУНИЦИПАЛЬНОГО ОКРУГА
ЧУВАШСКОЙ РЕСПУБЛИКИ

ИНН

2100003143

КПП

210001001

Наименование банка получателя

УФК по Чувашской Республике

Расчетный счет (казначейский счет)

40102810945370000084

Лицевой счет

04153Q47970

БИК

019706900

Корреспондентский счет (ЕКС)

40102810945370000084

Назначение платежа

—

Субъект местонахождения имущества

Чувашская Республика

Местонахождение имущества

Чувашия Чувашская Республика -, м.о. Янтиковский Чувашская Республика - Чувашия, Янтиковский район, с/пос. Чутеевское

Категория объекта

Земли сельскохозяйственного назначения

Форма собственности

Муниципальная собственность

Сведения о решении о проведении аукциона

постановление администрации Янтиковского муниципального округа от 29.08.2023 № 795 «О проведении открытых аукционов по продаже земельных участков и на право заключения договоров аренды земельных участков».

Дата принятия решения о проведении аукциона

29.08.2023

Срок заключения договора

Договор аренды земельного участка заключается в течение 30 дней со дня направления проекта договора, но не ранее чем через десять дней со дня размещения информации о результатах аукциона на официальном сайте Российской Федерации для размещения информации о проведении торгов.

Вид договора

Договор аренды

Только для граждан

Только для крестьянских (фермерских) хозяйств

Срок аренды

20 лет

Характеристики

Вид разрешённого использования земельного участка

Животноводство

Кадастровый номер земельного участка

21:26:190301:118

Площадь земельного участка

365 200 м²

Регистрационный номер ЕГРОКН

-

Информация о сведениях из единых государственных реестров

Единый государственный реестр объектов культурного наследия (памятников истории и культуры) народов Российской Федерации

Изображения лота



✓ Лот 11

Опубликован земельный участок, категория земель: земли сельскохозяйственного назначения, виды разрешенного использования – для ведения личного подсобного хозяйства, кадастровый номер 21:26:030402:67,

площадь – 5000 кв.м., расположенного по адресу: Чувашская Республика - Чувашия, Янтиковский район, с/пос. Алдиаровское

Основная информация

Предмет торгов (наименование лота)

земельный участок, категория земель: земли сельскохозяйственного назначения, виды разрешенного использования – для ведения личного подсобного хозяйства, кадастровый номер 21:26:030402:67, площадь – 5000 кв.м., расположенного по адресу: Чувашская Республика - Чувашия, Янтиковский район, с/пос. Алдиаровское

Описание лота

земельный участок, категория земель: земли сельскохозяйственного назначения, виды разрешенного использования – для ведения личного подсобного хозяйства, кадастровый номер 21:26:030402:67, площадь – 5000 кв.м., расположенного по адресу: Чувашская Республика - Чувашия, Янтиковский район, с/пос. Алдиаровское

Сведения о предыдущих извещениях (сообщениях)

Начальная цена

370,00 Р

Шаг аукциона

11,10 Р (3,00 %)

Размер задатка

370,00 Р (100,00 %)

Реквизиты счета для перечисления задатка

Получатель

АДМИНИСТРАЦИЯ ЯНТИКОВСКОГО МУНИЦИПАЛЬНОГО ОКРУГА
ЧУВАШСКОЙ РЕСПУБЛИКИ

ИНН

2100003143

КПП

210001001

Наименование банка получателя

УФК по Чувашской Республике

Расчетный счет (казначейский счет)

40102810945370000084

Лицевой счет

04153Q47970

БИК

019706900

Корреспондентский счет (ЕКС)

40102810945370000084

Назначение платежа

—

Субъект местонахождения имущества

Чувашская Республика

Местонахождение имущества

Чувашия Чувашская Республика -, м.о. Янтиковский Чувашская Республика - Чувашия, Янтиковский район, с/пос. Алдиаровское

Категория объекта

Земли сельскохозяйственного назначения

Форма собственности

Муниципальная собственность

Сведения о решении о проведении аукциона

постановление администрации Янтиковского муниципального округа от 29.08.2023 № 795 «О проведении открытых аукционов по продаже земельных участков и на право заключения договоров аренды земельных участков»

Дата принятия решения о проведении аукциона

29.08.2023

Срок заключения договора

Договор аренды земельного участка заключается в течение 30 дней со дня направления проекта договора, но не ранее чем через десять дней со дня

размещения информации о результатах аукциона на официальном сайте Российской Федерации для размещения информации о проведении торгов.

Вид договора

Договор аренды

Только для граждан

Только для крестьянских (фермерских) хозяйств

Срок аренды

20 лет

Характеристики

Вид разрешённого использования земельного участка

Ведение личного подсобного хозяйства на полевых участках

Кадастровый номер земельного участка

21:26:030402:67

Площадь земельного участка

5 000 м²

Регистрационный номер ЕГРОКН

-

Информация о сведениях из единых государственных реестров

Единый государственный реестр объектов культурного наследия (памятников истории и культуры) народов Российской Федерации

Изображения лота



Лот 12

Опубликован земельный участок, категория земель: земли сельскохозяйственного назначения, виды разрешенного использования – для ведения личного подсобного хозяйства, кадастровый номер 21:26:030404:36, площадь – 5000 кв.м., расположенного по адресу: Чувашская Республика - Чувашия, Янтиковский район, с/пос. Алдиаровское

Основная информация

Предмет торгов (наименование лота)

земельный участок, категория земель: земли сельскохозяйственного назначения, виды разрешенного использования – для ведения личного подсобного хозяйства, кадастровый номер 21:26:030404:36, площадь – 5000 кв.м., расположенного по адресу: Чувашская Республика - Чувашия, Янтиковский район, с/пос. Алдиаровское

Описание лота

земельный участок, категория земель: земли сельскохозяйственного назначения, виды разрешенного использования – для ведения личного подсобного хозяйства, кадастровый номер 21:26:030404:36, площадь – 5000 кв.м., расположенного по адресу: Чувашская Республика - Чувашия, Янтиковский район, с/пос. Алдиаровское;

Сведения о предыдущих извещениях (сообщениях)

Начальная цена

370,00 ₽

Шаг аукциона

11.10 Р (3,00 %)

Размер задатка

370,00 Р (100,00 %)

Реквизиты счета для перечисления задатка

Получатель

АДМИНИСТРАЦИЯ ЯНТИКОВСКОГО МУНИЦИПАЛЬНОГО ОКРУГА
ЧУВАШСКОЙ РЕСПУБЛИКИ

ИНН

2100003143

КПП

210001001

Наименование банка получателя

УФК по Чувашской Республике

Расчетный счет (казначейский счет)

40102810945370000084

Лицевой счет

04153Q47970

БИК

019706900

Корреспондентский счет (ЕКС)

40102810945370000084

Назначение платежа

—

Субъект местонахождения имущества

Чувашская Республика

Местонахождение имущества

Чувашия Чувашская Республика -, м.о. Янтиковский Чувашская Республика -
Чувашия, Янтиковский район, с/пос. Алдиаровское

Категория объекта

Земли сельскохозяйственного назначения

Форма собственности

Муниципальная собственность

Сведения о решении о проведении аукциона

постановление администрации Янтиковского муниципального округа от
29.08.2023 № 795 «О проведении открытых аукционов по продаже земельных
участков и на право заключения договоров аренды земельных участков».

Дата принятия решения о проведении аукциона

29.08.2023

Срок заключения договора

Договор аренды земельного участка заключается в течение 30 дней со дня
направления проекта договора, но не ранее чем через десять дней со дня
размещения информации о результатах аукциона на официальном сайте
Российской Федерации для размещения информации о проведении торгов.

Вид договора

Договор аренды

Только для граждан

Только для крестьянских (фермерских) хозяйств

Срок аренды

20 лет

Характеристики

Вид разрешенного использования земельного участка

Ведение личного подсобного хозяйства на полевых участках

Кадастровый номер земельного участка

21:26:030404:36

Площадь земельного участка

5 000 м²

Регистрационный номер ЕГРОКН

Информация о сведениях из единых государственных реестров

Единый государственный реестр объектов культурного наследия (памятников истории и культуры) народов Российской Федерации

Изображения лота



Лот 13

Опубликован земельный участок, категория земель: земли сельскохозяйственного назначения, виды разрешенного использования – для ведения личного подсобного хозяйства, кадастровый номер 21:26:030603:40, площадь – 5000 кв.м., расположенного по адресу: Чувашская Республика - Чувашия, Янтиковский район, с/пос. Алдиаровское

Основная информация

Предмет торгов (наименование лота)

земельный участок, категория земель: земли сельскохозяйственного назначения, виды разрешенного использования – для ведения личного подсобного хозяйства, кадастровый номер 21:26:030603:40, площадь – 5000 кв.м., расположенного по адресу: Чувашская Республика - Чувашия, Янтиковский район, с/пос. Алдиаровское

Описание лота

земельный участок, категория земель: земли сельскохозяйственного назначения, виды разрешенного использования – для ведения личного подсобного хозяйства, кадастровый номер 21:26:030603:40, площадь – 5000 кв.м., расположенного по адресу: Чувашская Республика - Чувашия, Янтиковский район, с/пос. Алдиаровское

Сведения о предыдущих извещениях (сообщениях)

Начальная цена

46 100,00 ₽

Шаг аукциона

1 383,00 ₽ (3,00 %)

Размер задатка

46 100,00 ₽ (100,00 %)

Реквизиты счета для перечисления задатка

Получатель

АДМИНИСТРАЦИЯ ЯНТИКОВСКОГО МУНИЦИПАЛЬНОГО ОКРУГА
ЧУВАШСКОЙ РЕСПУБЛИКИ

ИНН

2100003143

КПП

210001001

Наименование банка получателя

УФК по Чувашской Республике

Расчетный счет (казначейский счет)

40102810945370000084

Лицевой счет

04153Q47970

БИК

019706900

Корреспондентский счет (ЕКС)

40102810945370000084

Назначение платежа

—

Субъект местонахождения имущества

Чувашская Республика

Местонахождение имущества

Чувашия Чувашская Республика -, м.о. Янтиковский Чувашская Республика - Чувашия, Янтиковский район, с/пос. Алдиаровское

Категория объекта

Земли сельскохозяйственного назначения

Форма собственности

Муниципальная собственность

Сведения о решении о проведении аукциона

постановление администрации Янтиковского муниципального округа от 29.08.2023 № 795 «О проведении открытых аукционов по продаже земельных участков и на право заключения договоров аренды земельных участков».

Дата принятия решения о проведении аукциона

29.08.2023

Срок заключения договора

Договор аренды земельного участка заключается в течение 30 дней со дня направления проекта договора, но не ранее чем через десять дней со дня размещения информации о результатах аукциона на официальном сайте Российской Федерации для размещения информации о проведении торгов.

Вид договора

Договор аренды

Только для граждан

Только для крестьянских (фермерских) хозяйств

Срок аренды

20 лет

Характеристики

Вид разрешённого использования земельного участка

Ведение личного подсобного хозяйства на полевых участках

Кадастровый номер земельного участка

21:26:030603:40

Площадь земельного участка

5 000 м²

Регистрационный номер ЕГРОКН

-

Информация о сведениях из единых государственных реестров

Единый государственный реестр объектов культурного наследия (памятников истории и культуры) народов Российской Федерации

Изображения лота



✓ Лот 14

Опубликован земельный участок, категория земель: земли сельскохозяйственного назначения, виды разрешенного использования – для ведения личного подсобного хозяйства, кадастровый номер 21:26:030604:63.

площадь – 5000 кв.м., расположенного по адресу: Чувашская Республика - Чувашия, Янтиковский район, с/пос. Алдиаровское

Основная информация

Предмет торгов (наименование лота)

земельный участок, категория земель: земли сельскохозяйственного назначения, виды разрешенного использования – для ведения личного подсобного хозяйства, кадастровый номер 21:26:030604:63, площадь – 5000 кв.м., расположенного по адресу: Чувашская Республика - Чувашия, Янтиковский район, с/пос. Алдиаровское

Описание лота

земельный участок, категория земель: земли сельскохозяйственного назначения, виды разрешенного использования – для ведения личного подсобного хозяйства, кадастровый номер 21:26:030604:63, площадь – 5000 кв.м., расположенного по адресу: Чувашская Республика - Чувашия, Янтиковский район, с/пос. Алдиаровское;

Сведения о предыдущих извещениях (сообщениях)

Начальная цена

370,00 Р

Шаг аукциона

11,10 Р (3,00 %)

Размер задатка

370,00 Р (100,00 %)

Реквизиты счета для перечисления задатка

Получатель

АДМИНИСТРАЦИЯ ЯНТИКОВСКОГО МУНИЦИПАЛЬНОГО ОКРУГА
ЧУВАШСКОЙ РЕСПУБЛИКИ

ИНН

2100003143

КПП

210001001

Наименование банка получателя

УФК по Чувашской Республике

Расчетный счет (казначейский счет)

40102810945370000084

Лицевой счет

04153Q47970

БИК

019706900

Корреспондентский счет (ЕКС)

40102810945370000084

Назначение платежа

—

Субъект местонахождения имущества

Чувашская Республика

Местонахождение имущества

Чувашия Чувашская Республика -, м.о. Янтиковский 21:26:030604:63

Категория объекта

Земли сельскохозяйственного назначения

Форма собственности

Муниципальная собственность

Сведения о решении о проведении аукциона

постановление администрации Янтиковского муниципального округа от 29.08.2023 № 795 «О проведении открытых аукционов по продаже земельных участков и на право заключения договоров аренды земельных участков»

Дата принятия решения о проведении аукциона

29.08.2023

Срок заключения договора

Договор аренды земельного участка заключается в течение 30 дней со дня направления проекта договора, но не ранее чем через десять дней со дня

размещения информации о результатах аукциона на официальном сайте Российской Федерации для размещения информации о проведении торгов.

Вид договора

Договор аренды

Только для граждан

Только для крестьянских (фермерских) хозяйств

Срок аренды

20 лет

Характеристики

Вид разрешённого использования земельного участка

Ведение личного подсобного хозяйства на полевых участках

Кадастровый номер земельного участка

21:26:030604:63

Площадь земельного участка

5 000 м²

Регистрационный номер ЕГРОКН

-

Информация о сведениях из единых государственных реестров

Единый государственный реестр объектов культурного наследия (памятников истории и культуры) народов Российской Федерации

Изображения лота



✓ Лот 15

Опубликован земельный участок, категория земель: земли сельскохозяйственного назначения, виды разрешенного использования – для ведения личного подсобного хозяйства, кадастровый номер 21:26:040202:6, площадь – 5000 кв.м., расположенного по адресу: Чувашская Республика - Чувашия, Янтиковский район, с/пос. Алдиаровское

Основная информация

Предмет торгов (наименование лота)

земельный участок, категория земель: земли сельскохозяйственного назначения, виды разрешенного использования – для ведения личного подсобного хозяйства, кадастровый номер 21:26:040202:6, площадь – 5000 кв.м., расположенного по адресу: Чувашская Республика - Чувашия, Янтиковский район, с/пос. Алдиаровское

Описание лота

земельный участок, категория земель: земли сельскохозяйственного назначения, виды разрешенного использования – для ведения личного подсобного хозяйства, кадастровый номер 21:26:040202:6, площадь – 5000 кв.м., расположенного по адресу: Чувашская Республика - Чувашия, Янтиковский район, с/пос. Алдиаровское

Сведения о предыдущих извещениях (сообщениях)

Начальная цена

370,00 ₽

Шаг аукциона

11.10 Р (3,00 %)

Размер задатка

370,00 Р (100,00 %)

Реквизиты счета для перечисления задатка

Получатель

АДМИНИСТРАЦИЯ ЯНТИКОВСКОГО МУНИЦИПАЛЬНОГО ОКРУГА
ЧУВАШСКОЙ РЕСПУБЛИКИ

ИНН

2100003143

КПП

210001001

Наименование банка получателя

УФК по Чувашской Республике

Расчетный счет (казначейский счет)

40102810945370000084

Лицевой счет

04153Q47970

БИК

019706900

Корреспондентский счет (ЕКС)

40102810945370000084

Назначение платежа

—

Субъект местонахождения имущества

Чувашская Республика

Местонахождение имущества

Чувашия Чувашская Республика -, м.о. Янтиковский Чувашская Республика -
Чувашия, Янтиковский район, с/пос. Алдиаровское

Категория объекта

Земли сельскохозяйственного назначения

Форма собственности

Муниципальная собственность

Сведения о решении о проведении аукциона

постановление администрации Янтиковского муниципального округа от
29.08.2023 № 795 «О проведении открытых аукционов по продаже земельных
участков и на право заключения договоров аренды земельных участков»

Дата принятия решения о проведении аукциона

29.08.2023

Срок заключения договора

Договор аренды земельного участка заключается в течение 30 дней со дня
направления проекта договора, но не ранее чем через десять дней со дня
размещения информации о результатах аукциона на официальном сайте
Российской Федерации для размещения информации о проведении торгов.

Вид договора

Договор аренды

Только для граждан

Только для крестьянских (фермерских) хозяйств

Срок аренды

20 лет

Характеристики

Вид разрешенного использования земельного участка

Ведение личного подсобного хозяйства на полевых участках

Кадастровый номер земельного участка

21:26:040202:6

Площадь земельного участка

5 000 м²

Регистрационный номер ЕГРОКН

-

Информация о сведениях из единых государственных реестров

Единый государственный реестр объектов культурного наследия (памятников истории и культуры) народов Российской Федерации

Изображения лота



Лот 16

Опубликован земельный участок, категория земель: земли сельскохозяйственного назначения, виды разрешенного использования – для ведения личного подсобного хозяйства на полевых участках, кадастровый номер 21:26:030702:557, площадь – 7000 кв.м., расположенного по адресу: Чувашская Республика - Чувашия, Янтиковский район

Основная информация

Предмет торгов (наименование лота)

земельный участок, категория земель: земли сельскохозяйственного назначения, виды разрешенного использования – для ведения личного подсобного хозяйства на полевых участках, кадастровый номер 21:26:030702:557, площадь – 7000 кв.м., расположенного по адресу: Чувашская Республика - Чувашия, Янтиковский район

Описание лота

земельный участок, категория земель: земли сельскохозяйственного назначения, виды разрешенного использования – для ведения личного подсобного хозяйства на полевых участках, кадастровый номер 21:26:030702:557, площадь – 7000 кв.м., расположенного по адресу: Чувашская Республика - Чувашия, Янтиковский район

Сведения о предыдущих извещениях (сообщениях)

Начальная цена

500,00 Р

Шаг аукциона

15,00 Р (3,00 %)

Размер задатка

500,00 Р (100,00 %)

Реквизиты счета для перечисления задатка

Получатель

АДМИНИСТРАЦИЯ ЯНТИКОВСКОГО МУНИЦИПАЛЬНОГО ОКРУГА
ЧУВАШСКОЙ РЕСПУБЛИКИ

ИНН

2100003143

КПП

210001001

Наименование банка получателя

УФК по Чувашской Республике

Расчетный счет (казначейский счет)

40102810945370000084

Лицевой счет

04153Q47970

БИК

019706900

Корреспондентский счет (ЕКС)

40102810945370000084

Назначение платежа

—

Субъект местонахождения имущества

Чувашская Республика

Местонахождение имущества

Чувашия Чувашская Республика -, м.о. Янтиковский Чувашская Республика - Чувашия, Янтиковский район

Категория объекта

Земли сельскохозяйственного назначения

Форма собственности

Иная собственность

Сведения о решении о проведении аукциона

постановление администрации Янтиковского муниципального округа от 29.08.2023 № 795 «О проведении открытых аукционов по продаже земельных участков и на право заключения договоров аренды земельных участков»

Дата принятия решения о проведении аукциона

29.08.2023

Срок заключения договора

Договор аренды земельного участка заключается в течение 30 дней со дня направления проекта договора, но не ранее чем через десять дней со дня размещения информации о результатах аукциона на официальном сайте Российской Федерации для размещения информации о проведении торгов.

Вид договора

Договор аренды

Только для граждан

Только для крестьянских (фермерских) хозяйств

Срок аренды

20 лет

Характеристики

Вид разрешённого использования земельного участка

Ведение личного подсобного хозяйства на полевых участках

Кадастровый номер земельного участка

21:26:030702:557

Площадь земельного участка

7 000 м²

Регистрационный номер ЕГРОКН

-

Информация о сведениях из единых государственных реестров

Единый государственный реестр объектов культурного наследия (памятников истории и культуры) народов Российской Федерации

Изображения лота



✓ Лот 17

Опубликован земельный участок, категория земель: земли сельскохозяйственного назначения, виды разрешенного использования – для ведения личного подсобного хозяйства на полевых участках, кадастровый

номер 21:26:030702:556, площадь – 7000 кв.м., расположенного по адресу:
Чувашская Республика - Чувашия, Янтиковский район

Основная информация

Предмет торгов (наименование лота)

земельный участок, категория земель: земли сельскохозяйственного назначения, виды разрешенного использования – для ведения личного подсобного хозяйства на полевых участках, кадастровый номер 21:26:030702:556, площадь – 7000 кв.м., расположенного по адресу: Чувашская Республика - Чувашия, Янтиковский район

Описание лота

земельный участок, категория земель: земли сельскохозяйственного назначения, виды разрешенного использования – для ведения личного подсобного хозяйства на полевых участках, кадастровый номер 21:26:030702:556, площадь – 7000 кв.м., расположенного по адресу: Чувашская Республика - Чувашия, Янтиковский район

Сведения о предыдущих извещениях (сообщениях)

Начальная цена

690,00 Р

Шаг аукциона

20,70 Р (3,00 %)

Размер задатка

690,00 Р (100,00 %)

Реквизиты счета для перечисления задатка

Получатель

АДМИНИСТРАЦИЯ ЯНТИКОВСКОГО МУНИЦИПАЛЬНОГО ОКРУГА
ЧУВАШСКОЙ РЕСПУБЛИКИ

ИНН

2100003143

КПП

210001001

Наименование банка получателя

УФК по Чувашской Республике

Расчетный счет (казначейский счет)

40102810945370000084

Лицевой счет

04153Q47970

БИК

019706900

Корреспондентский счет (ЕКС)

40102810945370000084

Назначение платежа

—

Субъект местонахождения имущества

Чувашская Республика

Местонахождение имущества

Чувашия Чувашская Республика -, м.о. Янтиковский Чувашская Республика -
Чувашия, Янтиковский район

Категория объекта

Земли сельскохозяйственного назначения

Форма собственности

Иная собственность

Сведения о решении о проведении аукциона

постановление администрации Янтиковского муниципального округа от
29.08.2023 № 795 «О проведении открытых аукционов по продаже земельных
участков и на право заключения договоров аренды земельных участков»

Дата принятия решения о проведении аукциона

29.08.2023

Срок заключения договора

Договор аренды земельного участка заключается в течение 30 дней со дня
направления проекта договора, но не ранее чем через десять дней со дня

размещения информации о результатах аукциона на официальном сайте Российской Федерации для размещения информации о проведении торгов.

Вид договора

Договор аренды

Только для граждан

Только для крестьянских (фермерских) хозяйств

Срок аренды

20 лет

Характеристики

Вид разрешённого использования земельного участка

Ведение личного подсобного хозяйства на полевых участках

Кадастровый номер земельного участка

21:26:030702:556

Площадь земельного участка

7 000 м²

Регистрационный номер ЕГРОКН

-

Информация о сведениях из единых государственных реестров

Единый государственный реестр объектов культурного наследия (памятников истории и культуры) народов Российской Федерации

Изображения лота



Лот 18

Опубликован земельный участок, категория земель: земли сельскохозяйственного назначения, виды разрешенного использования – для ведения сельскохозяйственного производства, кадастровый номер 21:26:040301:549, площадь – 35400 кв.м., расположенного по адресу: Чувашская Республика - Чувашия, Янтиковский район, с/пос. Алдиаровское

Основная информация

Предмет торгов (наименование лота)

земельный участок, категория земель: земли сельскохозяйственного назначения, виды разрешенного использования – для ведения сельскохозяйственного производства, кадастровый номер 21:26:040301:549, площадь – 35400 кв.м., расположенного по адресу: Чувашская Республика - Чувашия, Янтиковский район, с/пос. Алдиаровское

Описание лота

земельный участок, категория земель: земли сельскохозяйственного назначения, виды разрешенного использования – для ведения сельскохозяйственного производства, кадастровый номер 21:26:040301:549, площадь – 35400 кв.м., расположенного по адресу: Чувашская Республика - Чувашия, Янтиковский район, с/пос. Алдиаровское

Сведения о предыдущих извещениях (сообщениях)

Начальная цена

2 200,00 Р

Шаг аукциона

66,00 Р (3,00 %)

Размер задатка

2 200,00 Р (100,00 %)

Реквизиты счета для перечисления задатка

Получатель

АДМИНИСТРАЦИЯ ЯНТИКОВСКОГО МУНИЦИПАЛЬНОГО ОКРУГА
ЧУВАШСКОЙ РЕСПУБЛИКИ

ИНН

2100003143

КПП

210001001

Наименование банка получателя

УФК по Чувашской Республике

Расчетный счет (казначейский счет)

40102810945370000084

Лицевой счет

04153Q47970

БИК

019706900

Корреспондентский счет (ЕКС)

40102810945370000084

Назначение платежа

—

Субъект местонахождения имущества

Чувашская Республика

Местонахождение имущества

Чувашия Чувашская Республика -, м.о. Янтиковский Чувашская Республика -
Чувашия, Янтиковский район, с/пос. Алдиаровское

Категория объекта

Земли сельскохозяйственного назначения

Форма собственности

Иная собственность

Сведения о решении о проведении аукциона

постановление администрации Янтиковского муниципального округа от
29.08.2023 № 795 «О проведении открытых аукционов по продаже земельных
участков и на право заключения договоров аренды земельных участков»

Дата принятия решения о проведении аукциона

29.08.2023

Срок заключения договора

Договор аренды земельного участка заключается в течение 30 дней со дня
направления проекта договора, но не ранее чем через десять дней со дня
размещения информации о результатах аукциона на официальном сайте
Российской Федерации для размещения информации о проведении торгов.

Вид договора

Договор аренды

Только для граждан

Только для крестьянских (фермерских) хозяйств

Срок аренды

20 лет

Характеристики

Вид разрешенного использования земельного участка

Обеспечение сельскохозяйственного производства

Кадастровый номер земельного участка

21:26:040301:549

Площадь земельного участка

35 400 м²


Регистрационный номер ЕГРОКН

-

Информация о сведениях из единых государственных реестров

Единый государственный реестр объектов культурного наследия (памятников истории и культуры) народов Российской Федерации

Изображения лота



Лот 19

Опубликован земельный участок, категория земель: земли сельскохозяйственного назначения, виды разрешенного использования – для ведения сельскохозяйственного производства, кадастровый номер 21:26:000000:1742, площадь – 102600 кв.м., расположенного по адресу: Чувашская Республика - Чувашия, Янтиковский район, с/пос. Индырчское

Основная информация

Предмет торгов (наименование лота)

земельный участок, категория земель: земли сельскохозяйственного назначения, виды разрешенного использования – для ведения сельскохозяйственного производства, кадастровый номер 21:26:000000:1742, площадь – 102600 кв.м., расположенного по адресу: Чувашская Республика - Чувашия, Янтиковский район, с/пос. Индырчское

Описание лота

земельный участок, категория земель: земли сельскохозяйственного назначения, виды разрешенного использования – для ведения сельскохозяйственного производства, кадастровый номер 21:26:000000:1742, площадь – 102600 кв.м., расположенного по адресу: Чувашская Республика - Чувашия, Янтиковский район, с/пос. Индырчское

Сведения о предыдущих извещениях (сообщениях)

Начальная цена

5 800,00 Р

Шаг аукциона

174,00 Р (3,00 %)

Размер задатка

5 800,00 Р (100,00 %)

Реквизиты счета для перечисления задатка

Получатель

АДМИНИСТРАЦИЯ ЯНТИКОВСКОГО МУНИЦИПАЛЬНОГО ОКРУГА
ЧУВАШСКОЙ РЕСПУБЛИКИ

ИНН
2100003143КПП
210001001Наименование банка получателя
УФК по Чувашской РеспубликеРасчетный счет (казначейский счет)
40102810945370000084Лицевой счет
04153Q47970БИК
019706900Корреспондентский счет (ЕКС)
40102810945370000084

Назначение платежа

—

Субъект местонахождения имущества

Чувашская Республика

Местонахождение имущества

Чувашия Чувашская Республика -, м.о. Янтиковский Чувашская Республика - Чувашия, Янтиковский район, с/пос. Индырчское

Категория объекта

Земли сельскохозяйственного назначения

Форма собственности

Муниципальная собственность

Сведения о решении о проведении аукциона

постановление администрации Янтиковского муниципального округа от 29.08.2023 № 795 «О проведении открытых аукционов по продаже земельных участков и на право заключения договоров аренды земельных участков»

Дата принятия решения о проведении аукциона

29.08.2023

Срок заключения договора

Договор аренды земельного участка заключается в течение 30 дней со дня направления проекта договора, но не ранее чем через десять дней со дня размещения информации о результатах аукциона на официальном сайте Российской Федерации для размещения информации о проведении торгов.

Вид договора

Договор аренды

Только для граждан

Только для крестьянских (фермерских) хозяйств

Срок аренды

20 лет

Характеристики

Вид разрешённого использования земельного участка

Обеспечение сельскохозяйственного производства

Кадастровый номер земельного участка

21:26:000000:1742

Площадь земельного участка

102 600 м²


Регистрационный номер ЕГРОКН

-

Информация о сведениях из единых государственных реестров

Единый государственный реестр объектов культурного наследия (памятников истории и культуры) народов Российской Федерации

Изображения лота



Лот 20

Опубликован земельный участок, категория земель: земли сельскохозяйственного назначения, виды разрешенного использования – для ведения сельскохозяйственного производства, кадастровый номер

21:26:000000:1743, площадь – 171000 кв.м., расположенного по адресу:
Чувашская Республика - Чувашия, Янтиковский район, с/пос. Индырчское

Основная информация

Предмет торгов (наименование лота)

земельный участок, категория земель: земли сельскохозяйственного назначения, виды разрешенного использования – для ведения сельскохозяйственного производства, кадастровый номер 21:26:000000:1743, площадь – 171000 кв.м., расположенного по адресу: Чувашская Республика - Чувашия, Янтиковский район, с/пос. Индырчское

Описание лота

земельный участок, категория земель: земли сельскохозяйственного назначения, виды разрешенного использования – для ведения сельскохозяйственного производства, кадастровый номер 21:26:000000:1743, площадь – 171000 кв.м., расположенного по адресу: Чувашская Республика - Чувашия, Янтиковский район, с/пос. Индырчское

Сведения о предыдущих извещениях (сообщениях)

Начальная цена

9 200,00 Р

Шаг аукциона

276,00 Р (3,00 %)

Размер задатка

9 200,00 Р (100,00 %)

Реквизиты счета для перечисления задатка

Получатель

АДМИНИСТРАЦИЯ ЯНТИКОВСКОГО МУНИЦИПАЛЬНОГО ОКРУГА
ЧУВАШСКОЙ РЕСПУБЛИКИ

ИНН

2100003143

КПП

210001001

Наименование банка получателя

УФК по Чувашской Республике

Расчетный счет (казначейский счет)

40102810945370000084

Лицевой счет

04153Q47970

БИК

019706900

Корреспондентский счет (ЕКС)

40102810945370000084

Назначение платежа

—

Субъект местонахождения имущества

Чувашская Республика

Местонахождение имущества

Чувашия Чувашская Республика -, м.о. Янтиковский Чувашская Республика - Чувашия, Янтиковский район, с/пос. Индырчское

Категория объекта

Земли сельскохозяйственного назначения

Форма собственности

Муниципальная собственность

Сведения о решении о проведении аукциона

постановление администрации Янтиковского муниципального округа от 29.08.2023 № 795 «О проведении открытых аукционов по продаже земельных участков и на право заключения договоров аренды земельных участков»

Дата принятия решения о проведении аукциона

29.08.2023

Срок заключения договора

Договор аренды земельного участка заключается в течение 30 дней со дня направления проекта договора, но не ранее чем через десять дней со дня

размещения информации о результатах аукциона на официальном сайте Российской Федерации для размещения информации о проведении торгов.

Вид договора

Договор аренды

Только для граждан

Только для крестьянских (фермерских) хозяйств

Срок аренды

20 лет

Характеристики

Вид разрешённого использования земельного участка

Обеспечение сельскохозяйственного производства

Кадастровый номер земельного участка

21:26:000000:1743

Площадь земельного участка

171 000 м²

Регистрационный номер ЕГРОКН

-

Информация о сведениях из единых государственных реестров

Единый государственный реестр объектов культурного наследия (памятников истории и культуры) народов Российской Федерации

Изображения лота



Лот 21

Опубликован земельный участок, категория земель: земли сельскохозяйственного назначения, виды разрешенного использования – для ведения сельскохозяйственного производства, кадастровый номер 21:26:000000:1744, площадь – 51300 кв.м., расположенного по адресу: Чувашская Республика - Чувашия, Янтиковский район, с/пос. Индырчское

Основная информация

Предмет торгов (наименование лота)

земельный участок, категория земель: земли сельскохозяйственного назначения, виды разрешенного использования – для ведения сельскохозяйственного производства, кадастровый номер 21:26:000000:1744, площадь – 51300 кв.м., расположенного по адресу: Чувашская Республика - Чувашия, Янтиковский район, с/пос. Индырчское

Описание лота

земельный участок, категория земель: земли сельскохозяйственного назначения, виды разрешенного использования – для ведения сельскохозяйственного производства, кадастровый номер 21:26:000000:1744, площадь – 51300 кв.м., расположенного по адресу: Чувашская Республика - Чувашия, Янтиковский район, с/пос. Индырчское

Сведения о предыдущих извещениях (сообщениях)

Начальная цена

3 100,00 ₽

Шаг аукциона

93,00 Р (3,00 %)

Размер задатка

3 100,00 Р (100,00 %)

Реквизиты счета для перечисления задатка

Получатель

АДМИНИСТРАЦИЯ ЯНТИКОВСКОГО МУНИЦИПАЛЬНОГО ОКРУГА
ЧУВАШСКОЙ РЕСПУБЛИКИ

ИНН

2100003143

КПП

210001001

Наименование банка получателя

УФК по Чувашской Республике

Расчетный счет (казначейский счет)

40102810945370000084

Лицевой счет

04153Q47970

БИК

019706900

Корреспондентский счет (ЕКС)

40102810945370000084

Назначение платежа

—

Субъект местонахождения имущества

Чувашская Республика

Местонахождение имущества

Чувашия Чувашская Республика -, м.о. Янтиковский Чувашская Республика -
Чувашия, Янтиковский район, с/пос. Индырчское

Категория объекта

Земли сельскохозяйственного назначения

Форма собственности

Муниципальная собственность

Сведения о решении о проведении аукциона

постановление администрации Янтиковского муниципального округа от
29.08.2023 № 795 «О проведении открытых аукционов по продаже земельных
участков и на право заключения договоров аренды земельных участков»

Дата принятия решения о проведении аукциона

29.08.2023

Срок заключения договора

Договор аренды земельного участка заключается в течение 30 дней со дня
направления проекта договора, но не ранее чем через десять дней со дня
размещения информации о результатах аукциона на официальном сайте
Российской Федерации для размещения информации о проведении торгов.

Вид договора

Договор аренды

Только для граждан

Только для крестьянских (фермерских) хозяйств

Срок аренды

20 лет

Характеристики

Вид разрешенного использования земельного участка

Обеспечение сельскохозяйственного производства

Кадастровый номер земельного участка

21:26:000000:1744

Площадь земельного участка

51 300 м²

Регистрационный номер ЕГРОКН

-

Информация о сведениях из единых государственных реестров

Единый государственный реестр объектов культурного наследия (памятников истории и культуры) народов Российской Федерации

Изображения лота



Лот 22

Опубликован земельный участок, категория земель: земли сельскохозяйственного назначения, виды разрешенного использования – для ведения сельскохозяйственного производства, кадастровый номер 21:26:230301:139, площадь – 111600 кв.м., расположенного по адресу: Чувашская Республика - Чувашия, Янтиковский район, с/пос. Тюмеревское

Основная информация

Предмет торгов (наименование лота)

земельный участок, категория земель: земли сельскохозяйственного назначения, виды разрешенного использования – для ведения сельскохозяйственного производства, кадастровый номер 21:26:230301:139, площадь – 111600 кв.м., расположенного по адресу: Чувашская Республика - Чувашия, Янтиковский район, с/пос. Тюмеревское

Описание лота

земельный участок, категория земель: земли сельскохозяйственного назначения, виды разрешенного использования – для ведения сельскохозяйственного производства, кадастровый номер 21:26:230301:139, площадь – 111600 кв.м., расположенного по адресу: Чувашская Республика - Чувашия, Янтиковский район, с/пос. Тюмеревское

Сведения о предыдущих извещениях (сообщениях)

Начальная цена

6 200,00 Р

Шаг аукциона

186,00 Р (3,00 %)

Размер задатка

6 200,00 Р (100,00 %)

Реквизиты счета для перечисления задатка

Получатель

АДМИНИСТРАЦИЯ ЯНТИКОВСКОГО МУНИЦИПАЛЬНОГО ОКРУГА ЧУВАШСКОЙ РЕСПУБЛИКИ

ИНН

2100003143

КПП

210001001

Наименование банка получателя

УФК по Чувашской Республике

Расчетный счет (казначейский счет)

40102810945370000084

Лицевой счет

04153Q47970

БИК

019706900

Корреспондентский счет (ЕКС)

40102810945370000084

Назначение платежа

—

← [Назад к списку извещений](#)

[Основные сведения](#)

[Организатор торгов](#)

[Сведения о правообладателе/инициаторе торгов](#)

[Информация о лотах](#)

[Требования к заявкам](#)

[Условия проведения процедуры](#)

[Документы извещения](#)

[Истори:](#)

[Подпис:](#)

[Журнал](#)

[Создать](#)

Субъект местонахождения имущества

Чувашская Республика

Местонахождение имущества

Чувашия Чувашская Республика -, м.о. Янтиковский Чувашская Республика - Чувашия, Янтиковский район, с/пос. Тюмеревское

Категория объекта

Земли сельскохозяйственного назначения

Форма собственности

Муниципальная собственность

Сведения о решении о проведении аукциона

постановление администрации Янтиковского муниципального округа от 29.08.2023 № 795 «О проведении открытых аукционов по продаже земельных участков и на право заключения договоров аренды земельных участков»

Дата принятия решения о проведении аукциона

29.08.2023

Срок заключения договора

Договор аренды земельного участка заключается в течение 30 дней со дня направления проекта договора, но не ранее чем через десять дней со дня размещения информации о результатах аукциона на официальном сайте Российской Федерации для размещения информации о проведении торгов.

Вид договора

Договор аренды

Только для граждан

Только для крестьянских (фермерских) хозяйств

Срок аренды

20 лет

Характеристики

Вид разрешённого использования земельного участка

Обеспечение сельскохозяйственного производства

Кадастровый номер земельного участка

21:26:230301:139

Площадь земельного участка

111 600 м²

Регистрационный номер ЕГРОКН

-

Информация о сведениях из единых государственных реестров

Единый государственный реестр объектов культурного наследия (памятников истории и культуры) народов Российской Федерации

Изображения лота



Требования к заявкам

Требования к участникам
Согласно аукционной документации

Перечень документов
Согласно аукционной документации

Требования к документам
Согласно аукционной документации

Ограничения участия отдельных физ. и юр. лиц
Согласно аукционной документации

Условия проведения процедуры

Дата и время начала подачи заявок
01.09.2023 08:00 (МСК)

Дата и время окончания подачи заявок
02.10.2023 16:00 (МСК)

Порядок подачи заявок
Согласно аукционной документации

Дата рассмотрения заявок
03.10.2023

Дата и время проведения аукциона
06.10.2023 11:00 (МСК)

Порядок проведения аукциона
Согласно аукционной документации

Срок отказа организатора от проведения процедуры торгов
Согласно аукционной документации

Адрес места приема заявок
Заявки на участие в аукционе и документы, требуемые для участия в аукционе, принимаются в письменной форме по адресу: 429290, Чувашская Республика, Янтиковский район, с. Янтиково, пр. Ленина, д. 13, отдел экономики, земельных и имущественных отношений.

Место проведения аукциона
Чувашская Республика, Янтиковский район, с. Янтиково, пр. Ленина, д. 13, 2 этаж, актовый зал.

Документы извещения

  Проект договора аренды.docx 29.62 Кб 31.08.2023	Проект договора
  Проект договора купли-продажи.docx 21.90 Кб 31.08.2023	Проект договора
  Форма заявки.docx 14.24 Кб 31.08.2023	Форма заявки
  Аукционная документация 22 участка.docx 67.63 Кб 31.08.2023	Документация аукциона
  Постановление.pdf 3.44 Мб 31.08.2023	Иное



Разделы

Новости
Открытые данные
Законодательство
О системе

Реестры

Лоты
Извещения
Жалобы
Договоры
Организации
Планы приватизации
Отчеты о приватизации
Объекты концессий
Перечни участков недр

Помощь

Информационные материалы
Вопрос-ответ
Служба поддержки

Действует в соответствии с требованиями постановления Правительства Российской Федерации от 10 сентября 2012 г. № 909 «Об определении официального сайта Российской Федерации в информационно-телекоммуникационной сети «Интернет» для размещения информации о проведении торгов и внесении изменений в некоторые акты Правительства Российской Федерации», постановления Правительства Российской Федерации от 19 ноября 2020 г. № 1876 «Об определении адреса сайта государственной информационной системы «Официальный сайт Российской Федерации в информационно-телекоммуникационной сети «Интернет»

© Федеральное казначейство, 2023, версия 2.2