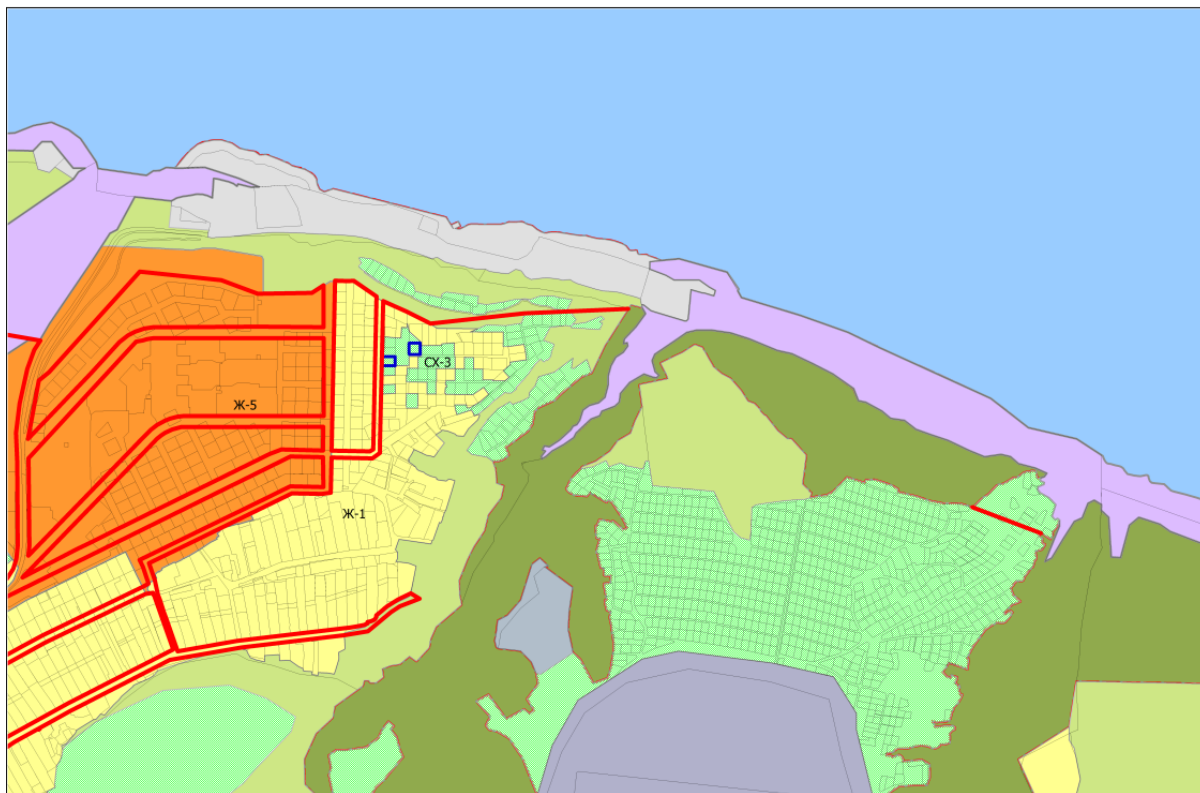


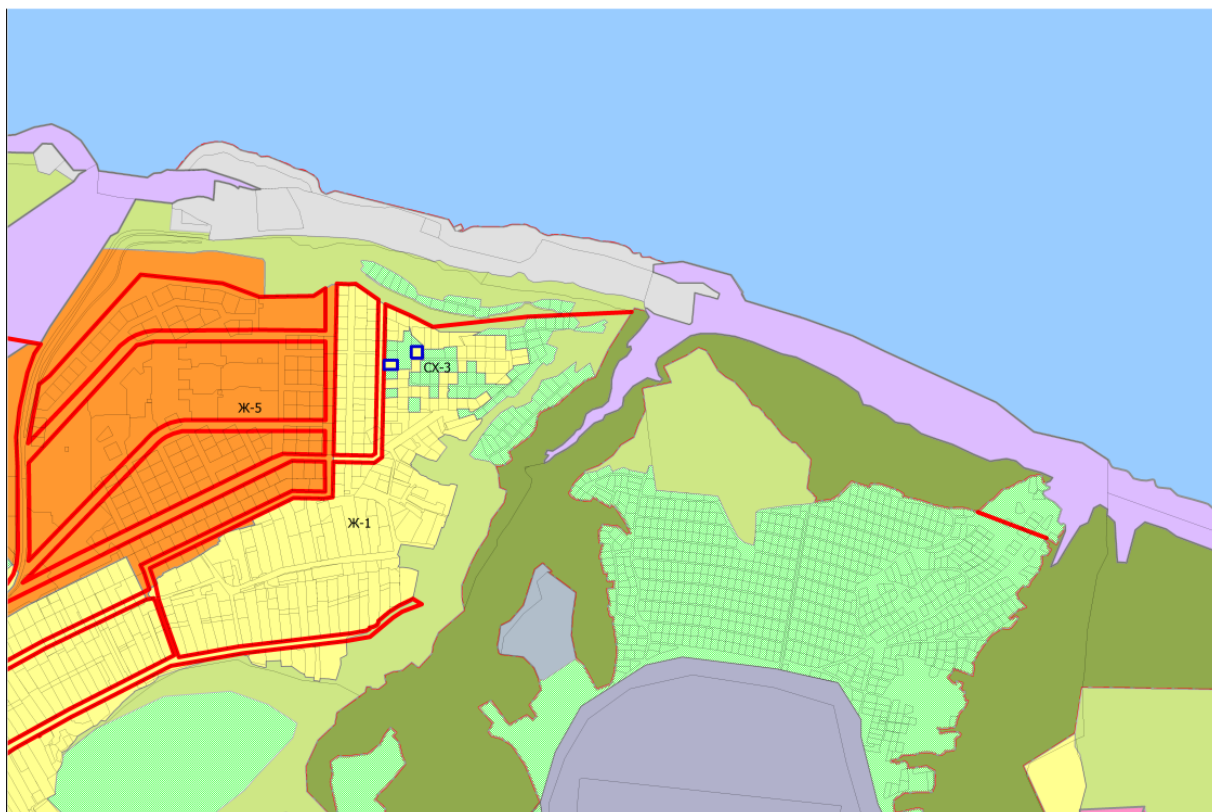
1. Внесение изменений в Правила землепользования и застройки Чебоксарского городского округа, разработанные АО «РосНИПИУрбанистики» в 2015 году, утвержденные решением Чебоксарского городского Собрания депутатов от 03 марта 2016 г. № 187, в части отображения на карте градостроительного зонирования и карте зон с особыми условиями использования территории зоны застройки индивидуальными жилыми домами (Ж-1) вместо части зоны садоводства, огородничества (СХ-3) на земельные участки с кадастровыми номерами 21:01:030207:474, площадью 565 кв. м, 21:01:030207:1766, площадью 514 кв. м, расположенные по адресу: г. Чебоксары, Садоводческое товарищество «Отрада».

Заявители: Туйцина И. В. от 11.05.2023 (вх. в адм. от 11.05.2023 № Т-6025), Скворцов М.В. от 11.05.2023 (вх. в адм. от 11.05.2023 № С-6024).

Фрагмент карты градостроительного зонирования (Правила землепользования и застройки)



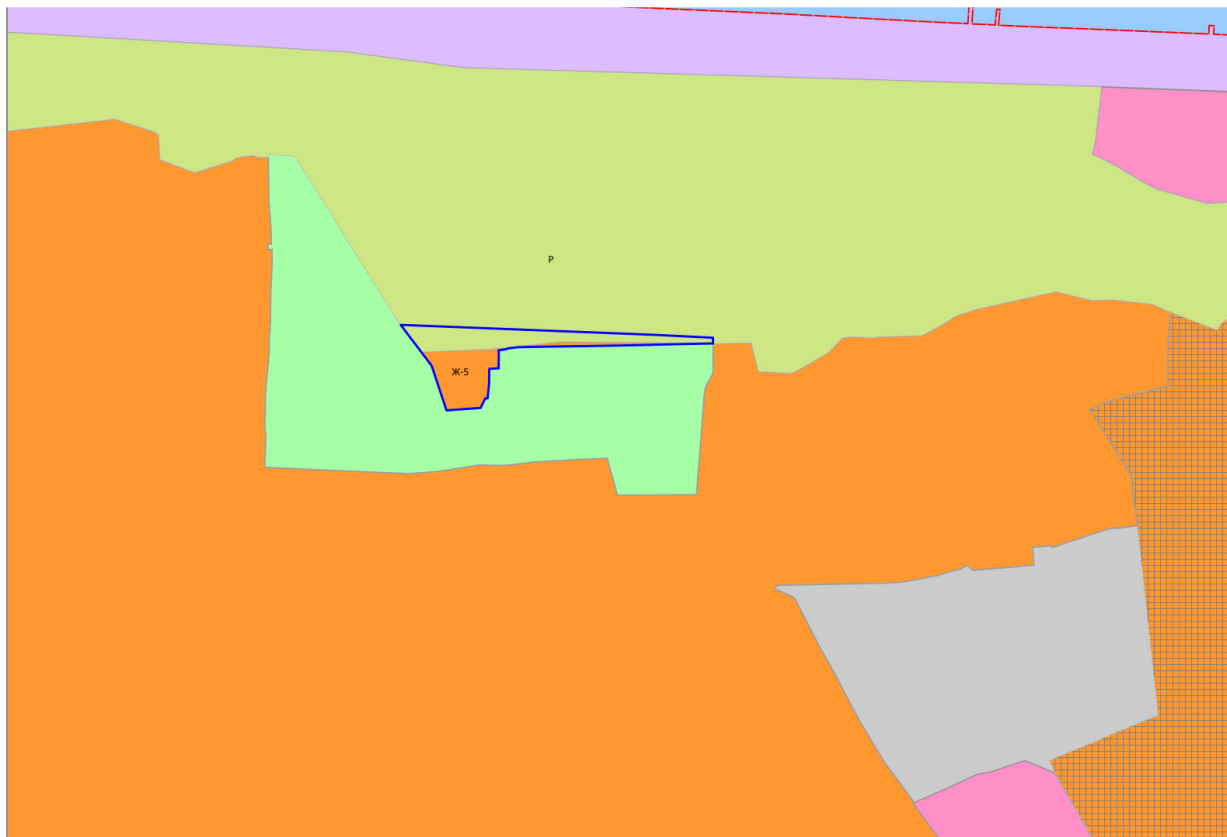
Фрагмент карты градостроительного зонирования (Правила землепользования и застройки) после внесения изменений



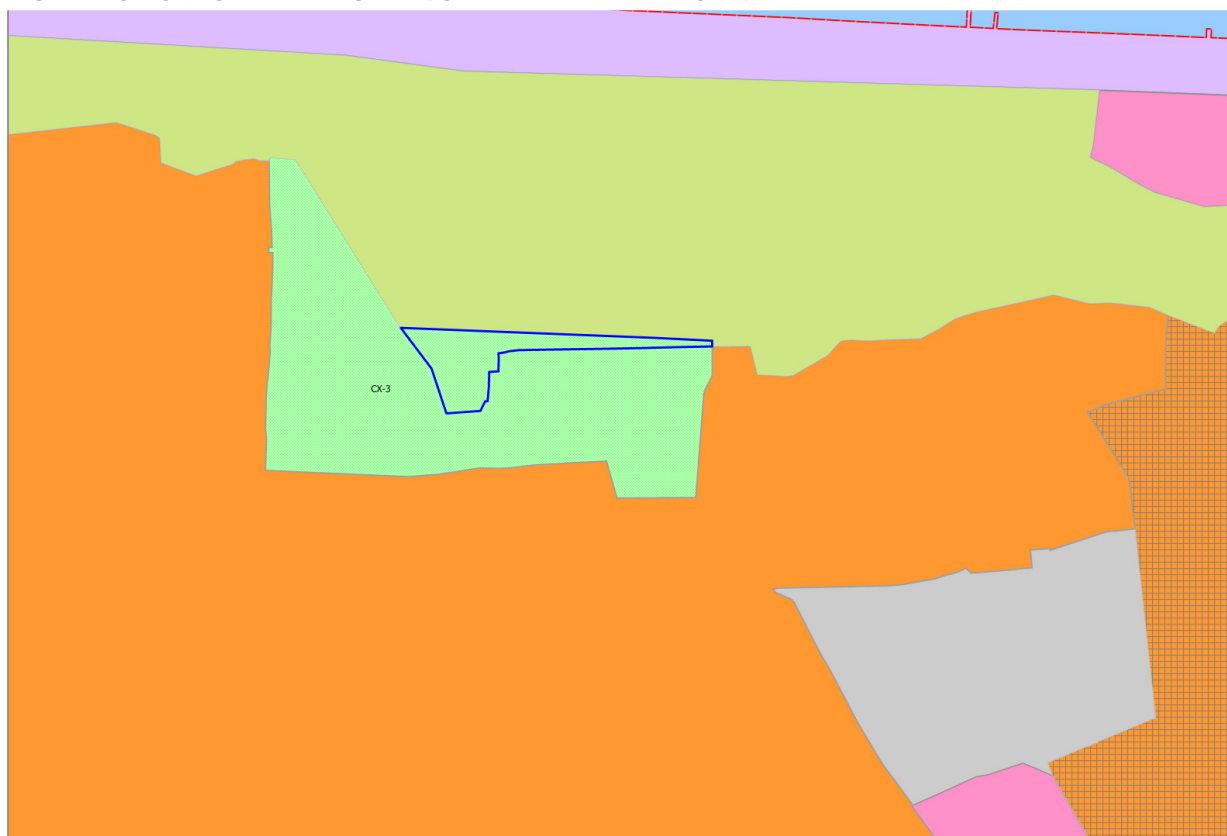
2. Внесение изменений в Правила землепользования и застройки Чебоксарского городского округа, разработанные АО «РосНИПИУрбанистики» в 2015 году, утвержденные решением Чебоксарского городского Собрания депутатов от 03 марта 2016 г. № 187, в части отображения на карте градостроительного зонирования и карте зон с особыми условиями использования территории зоны садоводства, огородничества (СХ-3) вместо части зоны рекреационного назначения (Р) на земельный участок, площадью 1804 кв. м и зоны застройки жилыми домами смешанной этажности (Ж-5) на земельный участок, площадью 1186 кв. м, расположенные по адресу: г. Чебоксары, в районе СНТ «Водоканалец».

Заявитель: Соловьев Александр Петрович от 15.05.2023 (вх. в адм. от 15.05.2023 № С-6176).

Фрагмент карты градостроительного зонирования (Правила землепользования и застройки)



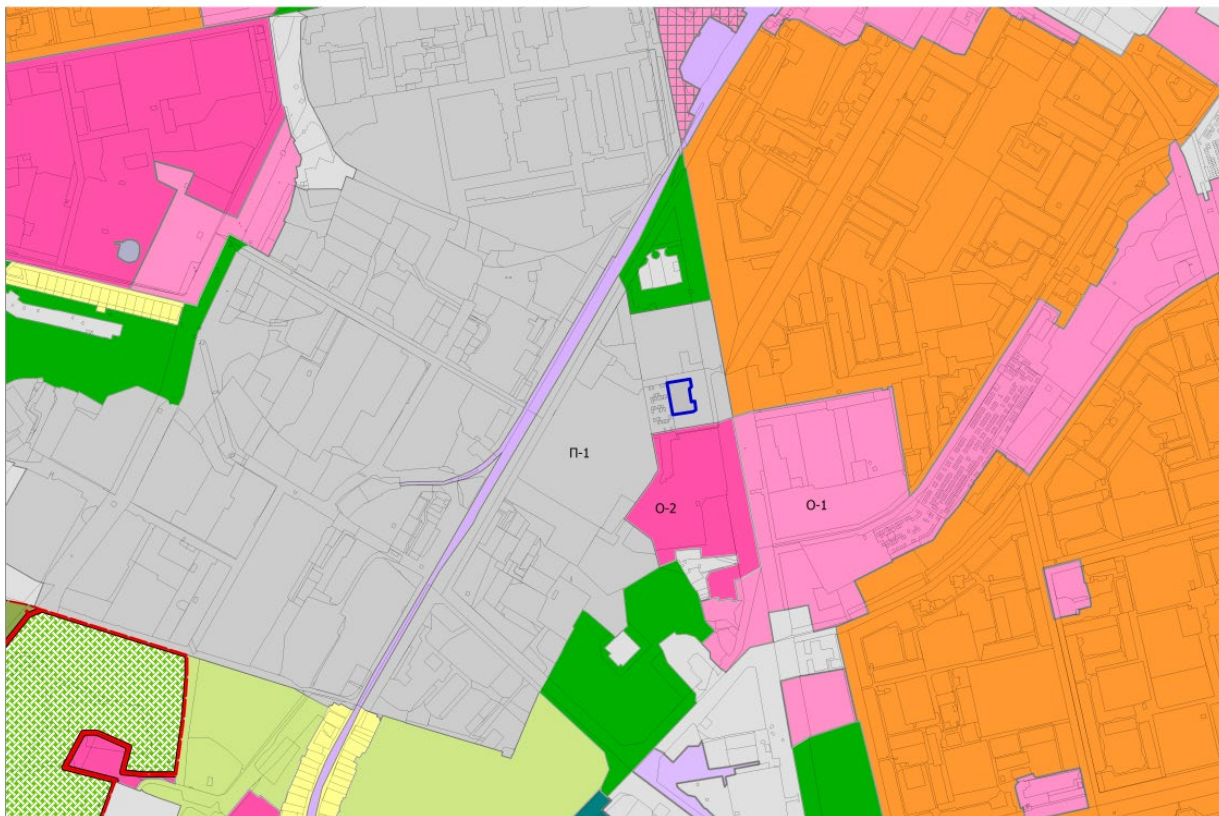
Фрагмент карты градостроительного зонирования (Правила землепользования и застройки) после внесения изменений



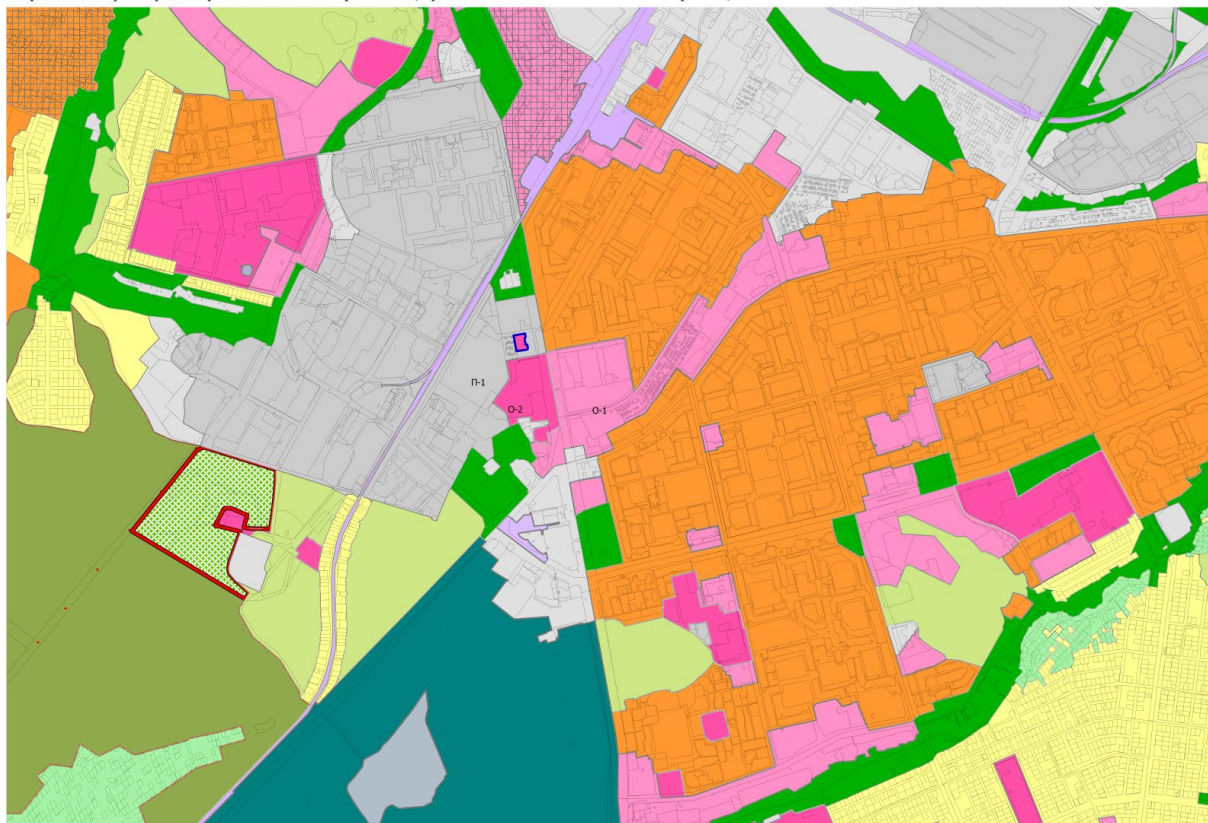
3. Внесение изменений в Правила землепользования и застройки Чебоксарского городского округа, разработанные АО «РосНИПИУрбанистики» в 2015 году, утвержденные решением Чебоксарского городского Собрания депутатов от 03 марта 2016 г. № 187, в части отображения на карте градостроительного зонирования и карте зон с особыми условиями использования территории зоны размещения объектов социального и коммунально-бытового назначения (О-2) вместо части производственной зоны (П-1) на земельный участок с кадастровым номером 21:01:020705:70, площадью 3372 кв.м, расположенный по адресу: г. Чебоксары, пр-кт И.Я.Яковлева, дом 15 б.

Заявитель: Федорова Татьяна Сергеевна от 31.05.2023 (вх. в адм. от 31.05.2023 № Ф-6998).

Фрагмент карты градостроительного зонирования (Правила землепользования и застройки)



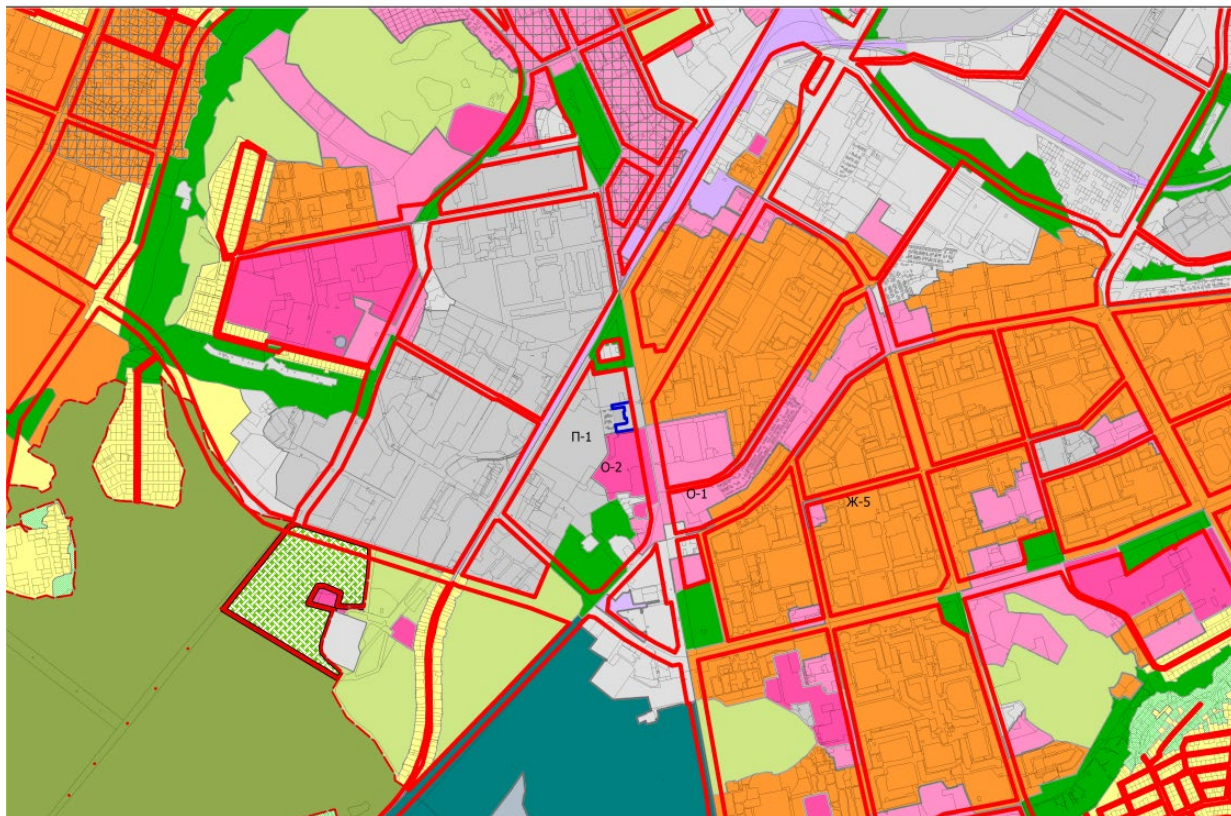
Фрагмент карты градостроительного зонирования (Правила землепользования и застройки) после внесения изменений



4. Внесение изменений в Правила землепользования и застройки Чебоксарского городского округа, разработанные АО «РосНИПИУрбанистики» в 2015 году, утвержденные решением Чебоксарского городского Собрания депутатов от 03 марта 2016 г. № 187, в части отображения на карте градостроительного зонирования и карте зон с особыми условиями использования зоны размещения объектов социального и коммунально-бытового назначения (О-2) вместо части производственной зоны (П-1) на земельный участок с кадастровым номером 21:01:020705:39, площадью 6525 кв.м, расположенный по адресу: г. Чебоксары, пр-кт И.Я.Яковлева, дом 15.

Заявитель: ООО «Оптима» от 02.06.2023 (вх. в адм. от 02.06.2023 № 10471).

Фрагмент карты градостроительного зонирования (Правила землепользования и застройки)



Фрагмент карты градостроительного зонирования (Правила землепользования и застройки) после внесения изменений

