

(наименование документа об утверждении, включая наименования органов государственной власти или органов местного самоуправления, принявших решение об утверждении схемы или подписавших соглашение о перераспределении земельных участков)

от _____ № _____

Схема расположения земельного участка или земельных участков на кадастровом плане территории

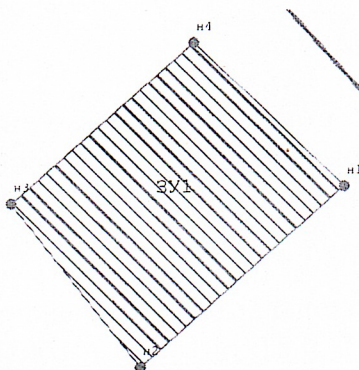
Система координат: МСК 21 Зона 1

Условный номер земельного участка _____ :ЗУ1
(указывается в случае, если предусматривается образование двух и более земельных участков)

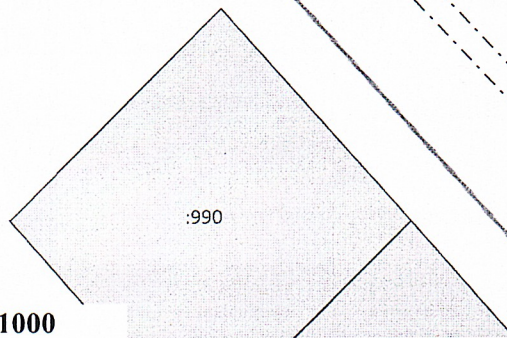
Площадь земельного участка _____ 947 М²
(указывается проектная площадь образуемого земельного участка, вычисленная с использованием технологических и программных средств, в том числе размещенных на официальном сайте федерального органа исполнительной власти, уполномоченного Правительством Российской Федерации на осуществление государственного кадастрового учета, государственной регистрации прав, ведение Единого государственного реестра недвижимости и предоставление сведений, содержащихся в Едином государственном реестре недвижимости, в информационно-телекоммуникационной сети "Интернет" (далее - официальный сайт), с округлением до 1 квадратного метра. Указанное значение площади земельного участка может быть уточнено при проведении кадастровых работ не более чем на десять процентов)

Обозначение характерных точек границ	Координаты		Обозначение характерных точек границ	Координаты	
	(указываются в случае подготовки схемы расположения земельного участка с использованием технологических и программных средств, в том числе размещенных на официальном сайте. Значения координат, полученные с использованием указанных технологических и программных средств, указываются с округлением до 0,01 метра)			(указываются в случае подготовки схемы расположения земельного участка с использованием технологических и программных средств, в том числе размещенных на официальном сайте. Значения координат, полученные с использованием указанных технологических и программных средств, указываются с округлением до 0,01 метра)	
	Х	У		Х	У
н1	387 815,56	1 274 625,43	н4	387 834,84	1 274 605,59
н2	387 791,39	1 274 598,50	н1	387 815,56	1 274 625,43
н3	387 813,23	1 274 581,46			

21:16:170508
МСК 21 зона 1
Тер. зона: Ж1



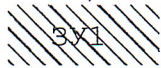






Трассировка к земельному участку



Масштаб 1:1000

Условные обозначения:

-  - Вновь образованная часть границы, сведения о которой достаточны для определения её местоположения
-  - Образуемая точка, сведения о которой достаточны для определения её местоположения
-  - Обозначение образуемого земельного участка
-  - Образуемый земельный участок
-  - Кадастровый номер земельного участка
-  - Земельный участок включенный в ЕГРН
-  - Граница населенного пункта