

**Проект планировки и проект
межевания территории для
размещения линейного объекта
«Магистральные дороги
районного значения №№ 1, 2, 3 в
жилком районе «Новый город»**



Новый город

улица Новгородская

улица Стартовая

Марпосадское шоссе

Место под школу






Место под школу

Улица





Условные обозначения

-  - Граница зон размещения магистральной дороги районного значения № 1
-  - Граница зон размещения магистральной дороги районного значения № 2
-  - Граница зон размещения магистральной дороги районного значения № 3
-  - Красные линии
-  - Граница отведенного участка

Технико-экономические показатели

№п/п	Наименование показателя	Ед. изм.	Показатели		
			Дорога №1	Дорога №2	Дорога №3
1	Площадь земельного участка, в том числе	м²	85264	64448	158969
2	Прокладка и монтаж	м²	27500	33370	54950
3	Транспорт/Велоборозки	м²	9100	10300/5580	18800
4	Площадь озеленения	м²	44264	15198	85219
5	Противопожарность	м	1962,00	2800,00	3978,00

						4 516-0117		
						Магистральная дорога районного значения №1,2,3 в ж/д районе "Новый город"		
Имя	Фамилия	Имя	Фамилия	Подпись	Дата	Сторона	Лист	Листов
Работавший	Леонович				11.15	0117	1	
Проверил	Давыдов				11.15	Смета расположения элементов лемнобетонной структуры		
						АО "Удмурттрансстрой"		

