




ЧĂВАШ РЕСПУБЛИКИН КУЛЬТУРА,
НАЦИОНАЛЬНОСЕН ЁСЕСЕН ТАТА
АРХИВ ЁСЕН МИНИСТЕРВИ

МИНИСТЕРСТВО КУЛЬТУРЫ,
ПО ДЕЛАМ НАЦИОНАЛЬНОСТЕЙ И
АРХИВНОГО ДЕЛА ЧУВАШСКОЙ РЕСПУБЛИКИ

ПРИКАЗ
19.06.2023 № 01-05/248
Шупашкар хули

ПРИКАЗ
19.06.2023 № 01-05/248
г. Чебоксары

Об утверждении границ и режима использования территории объекта культурного наследия (памятника истории и культуры) регионального (республиканского) значения «Обелиск в память о вооруженном восстании крестьян в январе 1906 г.», расположенного по адресу: Чувашская Республика, Цивильский муниципальный округ, д. Первое Семеново, ул. Родниковая, д. 16



В соответствии с Федеральным законом от 25 июня 2002 г. № 73-ФЗ «Об объектах культурного наследия (памятниках истории и культуры) народов Российской Федерации», Законом Чувашской Республики от 12 апреля 2005 г. № 10 «Об объектах культурного наследия (памятниках истории и культуры) в Чувашской Республике», постановлением Кабинета Министров Чувашской Республики от 4 июня 2012 г. № 216 «Вопросы Министерства культуры, по делам национальностей и архивного дела Чувашской Республики» п р и к а з ы в а ю:

1. Утвердить границы территории объекта культурного наследия (памятника истории и культуры) регионального (республиканского) значения «Обелиск в память о вооруженном восстании крестьян в январе 1906 г.», расположенного по адресу: Чувашская Республика, Цивильский муниципальный округ, д. Первое Семеново, ул. Родниковая, д. 16, принятого на государственную охрану постановлением Совета Министров Чувашской АССР от 25 февраля 1974 г. № 128 «Об утверждении списков памятников истории и культуры Чувашской АССР, подлежащих государственной охране», согласно приложению № 1 к настоящему приказу.

2. Утвердить режим использования территории объекта культурного наследия (памятника истории и культуры) регионального (республиканского) значения «Обелиск в память о вооруженном восстании крестьян в январе 1906 г.», расположенного по адресу: Чувашская Республика, Цивильский муниципальный округ, д. Первое Семеново, ул. Родниковая, д. 16, согласно приложению № 2 к настоящему приказу.

3. Контроль за исполнением настоящего приказа возложить на заместителя министра культуры, по делам национальностей и архивного дела Чувашской Республики, курирующего соответствующее направление деятельности.

4. Настоящий приказ вступает в силу через десять дней после дня его официального опубликования, за исключением пункта 2 настоящего приказа,

который вступает в силу с 1 марта 2024 г. и действует 6 лет со дня вступления в силу.

И.о. министра

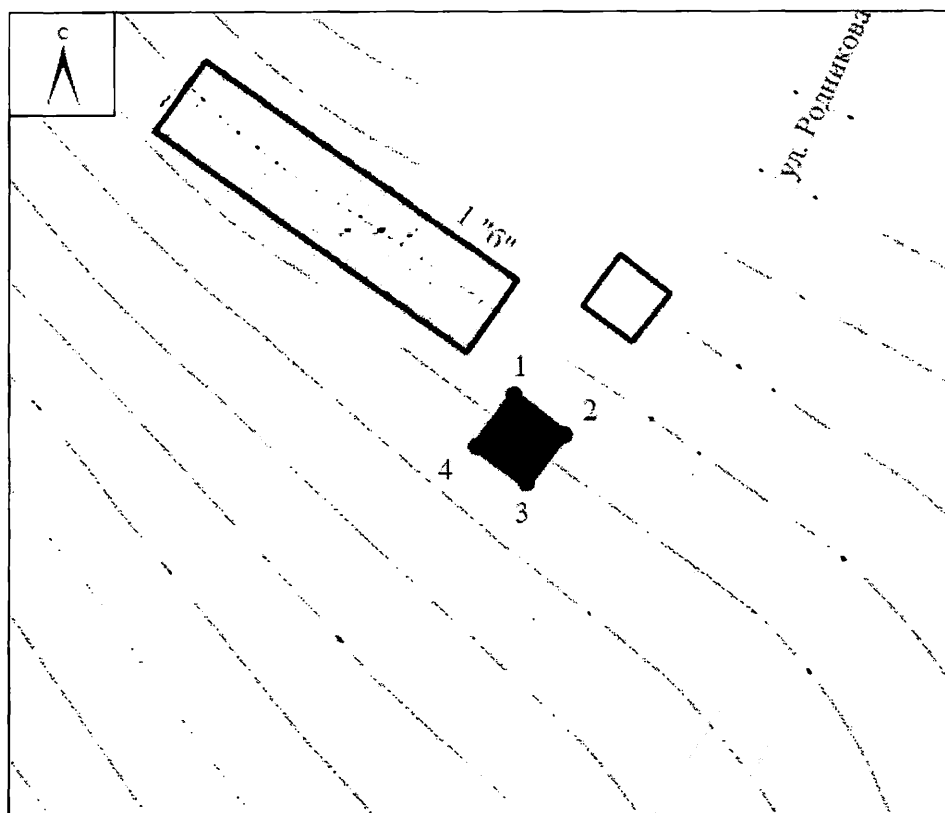
Handwritten signature in black ink, appearing to read 'Т.В. Казакова'.

Т.В. Казакова




Утверждены
приказом Министерства культуры,
по делам национальностей и архивного дела
Чувашской Республики
от 19.06.2023 № СИ-057248
(приложение № 1)

Границы
территории объекта культурного наследия (памятника истории и культуры)
регионального (республиканского) значения «Обелиск в память о
вооруженном восстании крестьян в январе 1906 г.», расположенного по
адресу: Чувашская Республика, Цивильский муниципальный округ, д. Первое
Семеново, ул. Родниковая, д. 16

Схема границ территории объекта культурного наследия (памятника истории и культуры) регионального (республиканского) значения «Обелиск в память о вооруженном восстании крестьян в январе 1906 г.», расположенного по адресу: Чувашская Республика, Цивильский муниципальный округ, д. Первое Семеново, ул. Родниковая, д. 16 (далее - объект культурного наследия):



Условные обозначения:

-  Объект культурного наследия регионального значения
"Обелиск в память о вооруженном восстании крестьян в январе 1906 года"
(Чувашская Республика, Цивильский район, д. Первое Семеново, ул.
Родниковая, д. 16)
-  Граница территории объекта культурного наследия
-  Поворотные точки границы территории

**Координаты
характерных точек границ территории объекта культурного наследия
в местной системе координат МСК-21**

Номера точек	Координаты	
	X	Y
1	378822.89	1239789.31
2	378819.09	1239794.12
3	378814.41	1239790.46
4	378817.94	1239785.76
1	378822.89	1239789.31

Площадь – 36 кв.м.

Описание границ территории объекта культурного наследия

Прохождение границы		Описание прохождения границы
от точки	до точки	
1	2	3
1	2	На юго-восток, по северо-восточной границе ограждения объекта культурного наследия
2	3	На юго-запад, по юго-восточной границе ограждения объекта культурного наследия
3	4	На северо-запад, по юго-западной границе ограждения объекта культурного наследия
4	1	На северо-восток, по северо-западной границе ограждения объекта культурного наследия

Утвержден
приказом Министерства культуры,
по делам национальностей и архивного дела
Чувашской Республики
от 19.06.2023 № 01-057248
(приложение № 2)

Режим использования
территории объекта культурного наследия (памятника истории и культуры)
регионального (республиканского) значения «Обелиск в память о
вооруженном восстании крестьян в январе 1906 г.», расположенного по
адресу: Чувашская Республика, Цивильский муниципальный округ, д. Первое
Семеново, ул. Родниковая, д. 16

На территории объекта культурного наследия (памятника истории и культуры) регионального (республиканского) значения «Обелиск в память о вооруженном восстании крестьян в январе 1906 г.», расположенного по адресу: Чувашская Республика, Цивильский муниципальный округ, д. Первое Семеново, ул. Родниковая, д. 16 (далее - объект культурного наследия):

1. Разрешается ведение хозяйственной деятельности, не противоречащей требованиям обеспечения сохранности объекта культурного наследия и позволяющей обеспечить функционирование объекта культурного наследия в современных условиях.

2. Запрещается строительство объектов капитального строительства и увеличение объемно-пространственных характеристик существующих на территории объекта культурного наследия объектов капитального строительства; проведение земляных, строительных, мелиоративных и иных работ, за исключением работ по сохранению объекта культурного наследия или его отдельных элементов, сохранению историко-градостроительной или природной среды объекта культурного наследия.