




Условные обозначения:

-  - границы земельного участка площадью – 420 кв.м;
-  - место допустимого размещения зданий, строений, сооружений;
-  - зона с особыми условиями использования земельного участка.

| | | | |
|--|--------------|--|-----------|
| МБУ «Архитектурно-градостроительное управление города Новочебоксарска Чувашской Республики» | | 03.03.2024 | |
| г. Новочебоксарск | | Масштаб 1:500 | |
| Начальник отдела генерального плана | Лапшова М.С. | Чертеж градостроительного плана земельного участка с кадастровым номером 21:02:011004:720 по ул. Промышленная № РФ-21-2-03-0-00-2025-0040-0 | Лист № 1 |
| | | Заказчик: Администрация г. Новочебоксарска | Листов: 1 |
| Главный специалист отдела генерального плана | Шундик С.А. | | |