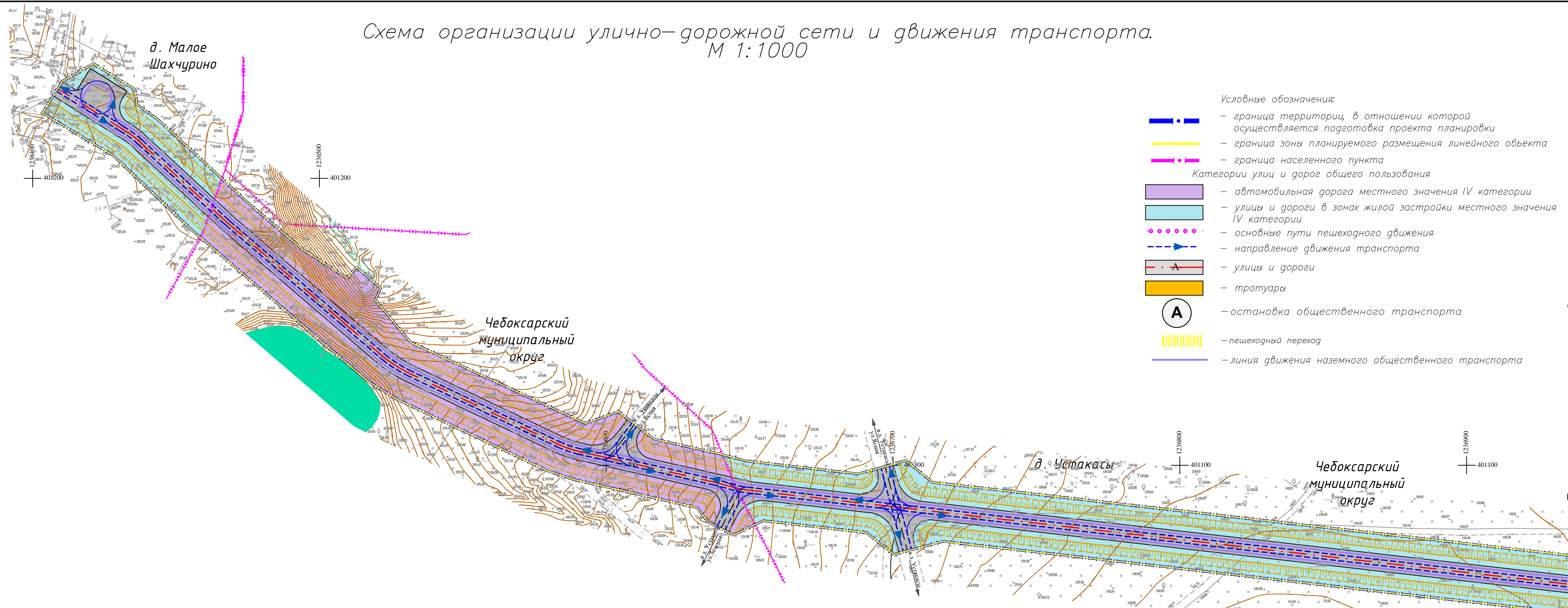
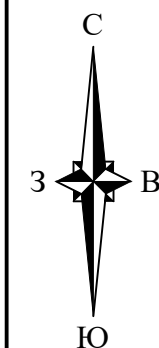


# Схема организации улично-дорожной сети и движения транспорта. М 1:1000

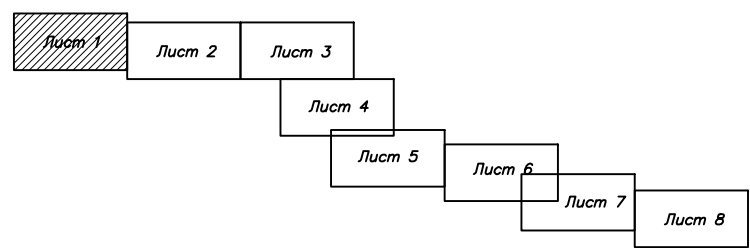


### Условные обозначения:

- граница территории, в отношении которой осуществляется подготовка проекта планировки
- граница зоны планируемого размещения линейного объекта
- граница населенного пункта
- Категории улиц и дорог общего пользования**
- автомобильная дорога местного значения IV категории
- улицы и дороги в зонах жилой застройки местного значения IV категории
- основные пути пешеходного движения
- направление движения транспорта
- улицы и дороги
- тротуары
- остановка общественного транспорта
- пешеходный переход
- линия движения наземного общественного транспорта

Примечание: 1. Границы зон планируемого размещения линейных объектов, подлежащих реконструкции в связи с изменением их местоположения, отсутствуют;  
2. Границы публичных сервитутов, отсутствуют;

Линия совмещения с листом 2



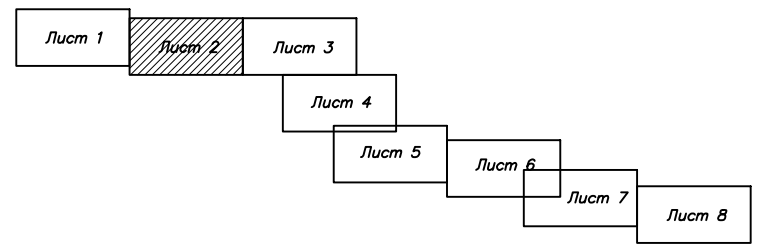

						Договор N 117 от 01.11.2023г.				
						Документация по планировке территории, предусматривающей размещения линейного объекта "Автомобильная дорога "Вятка" – Ильбеши – Устакасы – Загорское" Чебоксарского муниципального округа				
Изм.	Кол.уч.	Лист	Док.	Подпись	Дата					
						Проект планировки территории (Материалы по обоснованию)		Стадия	Лист	Листов
						Нач.отдела Немова Л.Г. Инж.проект. Андреева Н. контр. Токмолаева		ППТ	1.8/3	7
						Схема организации улично-дорожной сети и движения транспорта. М 1:1000		ООО "НПП "Инженер"		



# Схема организации улично-дорожной сети и движения транспорта.

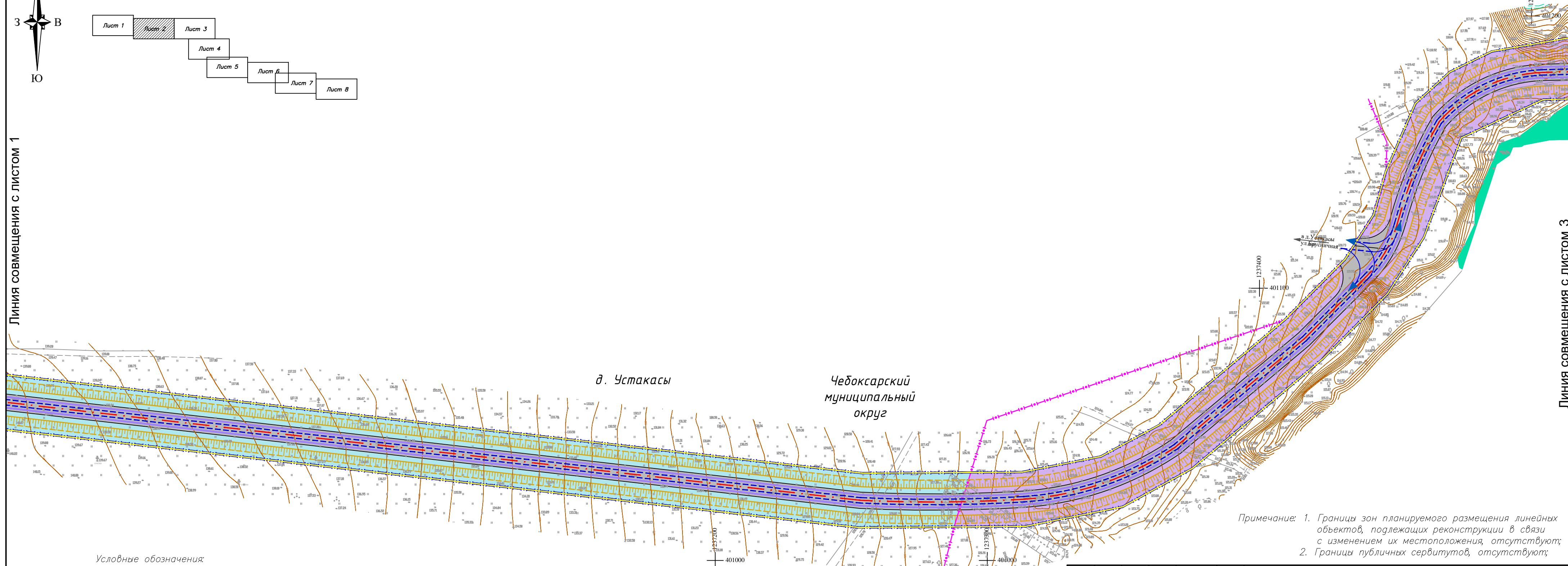
М 1:1000

Чебоксарский  
муниципальный  
округ



Линия совмещения с листом 1

Линия совмещения с листом 3



Примечание: 1. Границы зон планируемого размещения линейных объектов, подлежащих реконструкции в связи с изменением их местоположения, отсутствуют;  
2. Границы публичных сервитутов, отсутствуют;


Условные обозначения:

- граница территории, в отношении которой осуществляется подготовка проекта планировки
- граница зоны планируемого размещения линейного объекта
- граница населенного пункта
- автомобильная дорога местного значения IV категории
- улицы и дороги в зонах жилой застройки местного значения IV категории
- основные пути пешеходного движения
- направление движения транспорта
- улицы и дороги
- тротуары
- остановка общественного транспорта
- пешеходный переход
- линия движения наземного общественного транспорта


						Договор N 117 от 01.11.2023г.			
						Документация по планировке территории, предусматривающей размещения линейного объекта "Автомобильная дорога "Вятка" – Ильбеши – Устакасы – Загорское" Чебоксарского муниципального округа			
Изм.	Кол.уч.	Лист	Док	Подпись	Дата	Проект планировки территории (Материалы по обоснованию)	Стадия	Лист	Листов
							ППТ	2.8/3	7
Нач.отдела	Немова Л.Г.					Схема организации улично-дорожной сети и движения транспорта. М 1:1000	ООО "НПП "Инженер"		
Инж.проект.	Андреева								
Н. контр.	Токмолаева								



# Схема организации улично-дорожной сети и движения транспорта. М 1:1000



Линия совмещения с листом 2

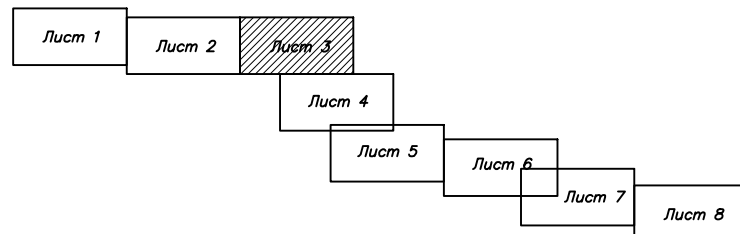


Чебоксарский  
муниципальный  
округ

Условные обозначения:

- граница территории, в отношении которой осуществляется подготовка проекта планировки
- граница зоны планируемого размещения линейного объекта
- граница населенного пункта
- Категории улиц и дорог общего пользования**
- автомобильная дорога местного значения IV категории
- улицы и дороги в зонах жилой застройки местного значения IV категории
- основные пути пешеходного движения
- направление движения транспорта
- улицы и дороги
- тротуары
- остановка общественного транспорта
- пешеходный переход
- линия движения наземного общественного транспорта


Примечание: 1. Границы зон планируемого размещения линейных объектов, подлежащих реконструкции в связи с изменением их местоположения, отсутствуют;  
2. Границы публичных сервитутов, отсутствуют;



Линия совмещения с листом 4

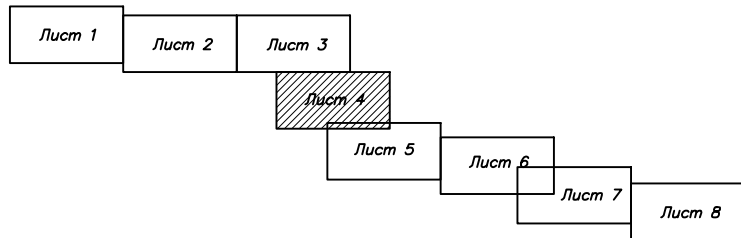
						Договор N 117 от 01.11.2023г.			
						Документация по планировке территории, предусматривающей размещения линейного объекта "Автомобильная дорога "Вятка" – Ильбеши – Устакасы – Загорское" Чебоксарского муниципального округа			
Изм.	Кол.уч.	Лист	Док	Подпись	Дата	Проект планировки территории (Материалы по обоснованию)	Стадия	Лист	Листов
						Нач.отдела Немова Л.Г.	ППТ	3.8/3	7
						Инж.проект. Андреева			
						Н. контр. Токмолаева			
						Схема организации улично-дорожной сети и движения транспорта. М 1:1000	ООО "НПП "Инженер"		

# Схема организации улично-дорожной сети и движения транспорта. М 1:1000



Условные обозначения:

- граница территории, в отношении которой осуществляется подготовка проекта планировки
- граница зоны планируемого размещения линейного объекта
- граница населенного пункта
- Категории улиц и дорог общего пользования**
- автомобильная дорога местного значения IV категории
- улицы и дороги в зонах жилой застройки местного значения IV категории
- основные пути пешеходного движения
- направление движения транспорта
- улицы и дороги
- тротуары
- остановка общественного транспорта
- пешеходный переход
- линия движения наземного общественного транспорта



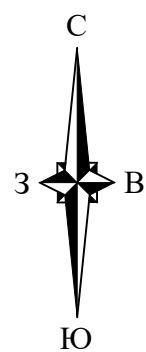
Чудоксарский  
муниципальный  
округ

д. Ильбеш

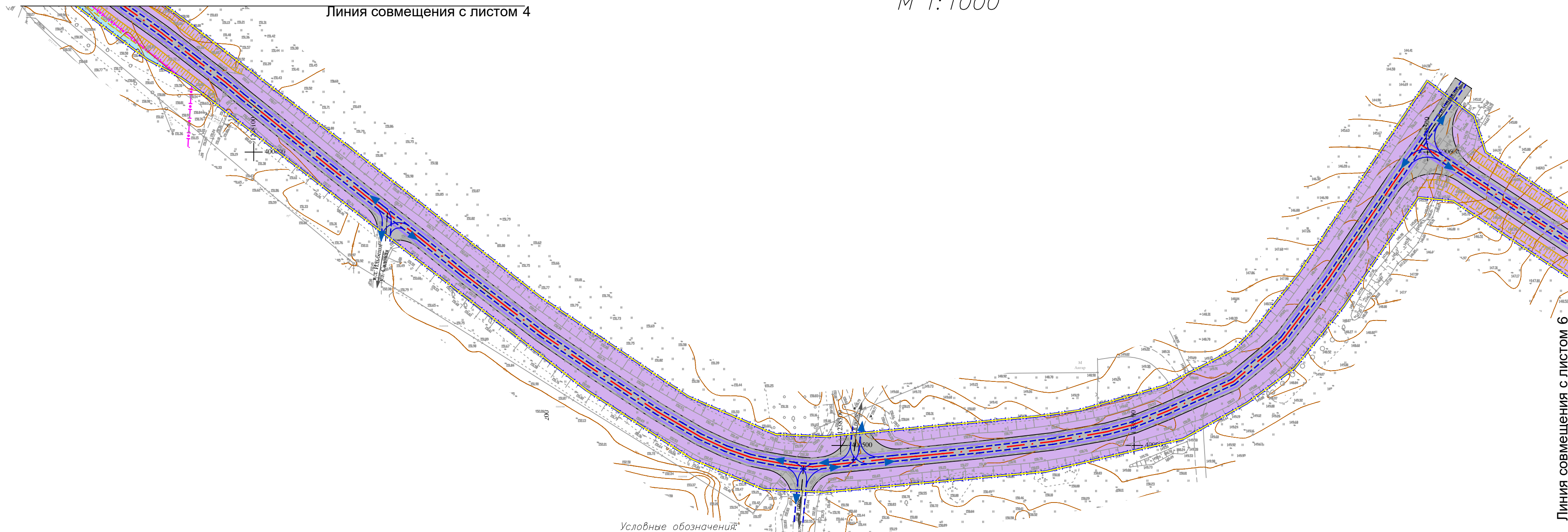
						Договор N 117 от 01.11.2023г.			
						Документация по планировке территории, предусматривающей размещение линейного объекта "Автомобильная дорога "Вятка" – Ильбеш – Устакасы – Загорское" Чебоксарского муниципального округа			
Изм.	Кол.уч.	Лист	Док	Подпись	Дата				
						Проект планировки территории (Материалы по обоснованию)	Стадия	Лист	Листов
							ППТ	4.8/3	7
Нач.отдела			Немова Л.Г.			Схема организации улично-дорожной сети и движения транспорта. М 1:1000	ООО "НПП "Инженер"		
Инж.проект.			Андреева						
Н. контр.			Токмолаева						



# Схема организации улично-дорожной сети и движения транспорта. М 1:1000



Линия совмещения с листом 4

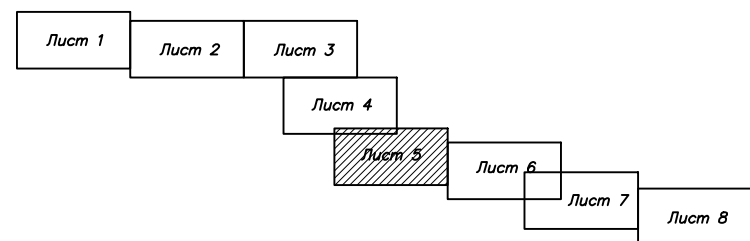


Линия совмещения с листом 6

**Условные обозначения:**


- граница территории, в отношении которой осуществляется подготовка проекта планировки
- граница зоны планируемого размещения линейного объекта
- граница населенного пункта
- Категории улиц и дорог общего пользования**
- автомобильная дорога местного значения IV категории
- улицы и дороги в зонах жилой застройки местного значения IV категории
- основные пути пешеходного движения
- направление движения транспорта
- улицы и дороги
- тротуары
- остановка общественного транспорта
- пешеходный переход
- линия движения наземного общественного транспорта

Примечание: 1. Границы зон планируемого размещения линейных объектов, подлежащих реконструкции в связи с изменением их местоположения, отсутствуют;  
2. Границы публичных сервитутов, отсутствуют;



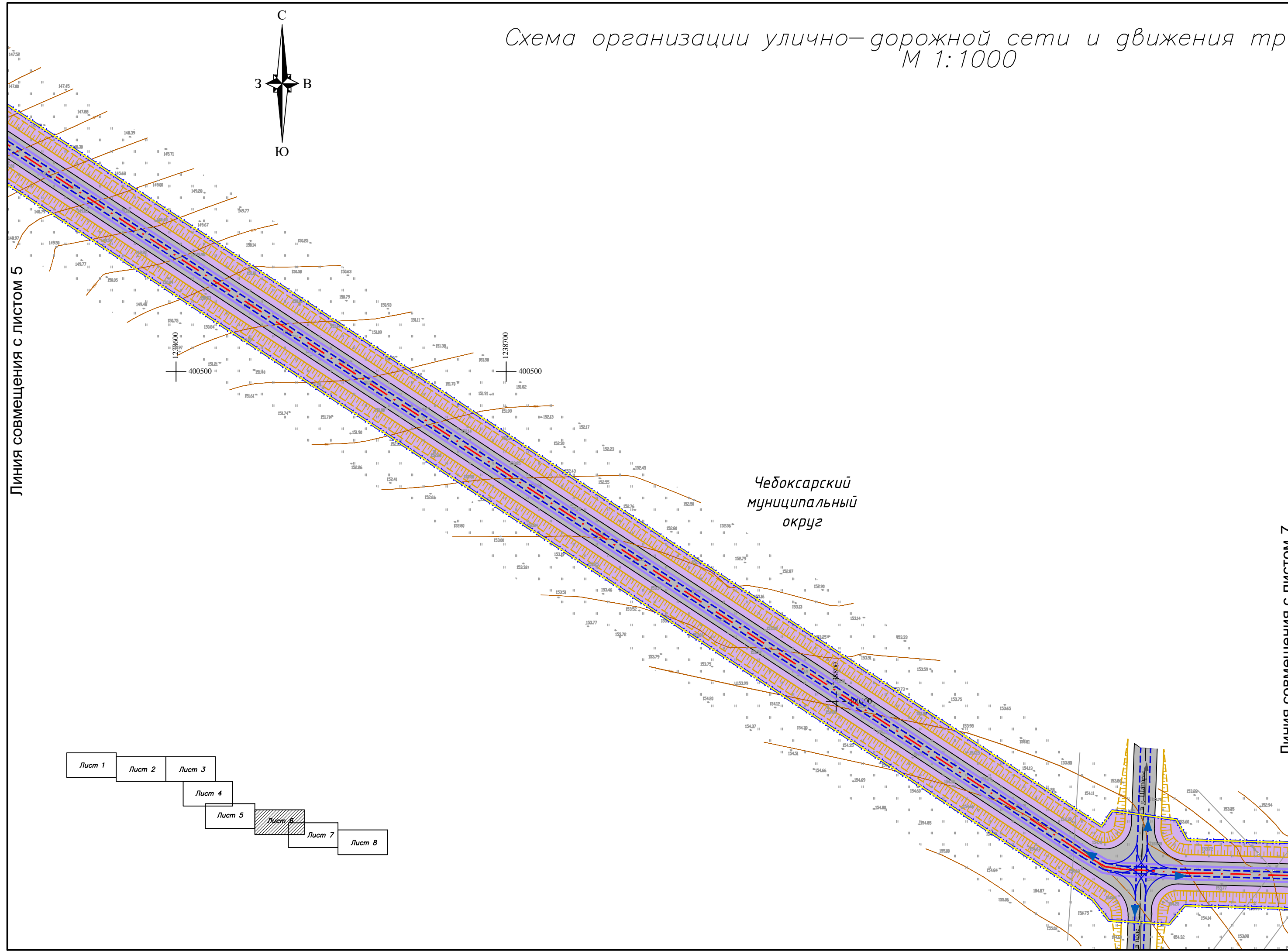
Договор N 117 от 01.11.2023г.						
Документация по планировке территории, предусматривающей размещения линейного объекта "Автомобильная дорога "Вятка" – Ильбеши – Устакасы – Загорское" Чебоксарского муниципального округа						
Изм.	Кол.уч.	Лист	Док.	Подпись	Дата	
Проект планировки территории (Материалы по обоснованию)				Стадия	Лист	Листов
Нач.отдела Немова Л.Г.				ППТ	5.8/3	7
Инж.проект. Андреева						
Н. контр. Токмолаева						
Схема организации улично-дорожной сети и движения транспорта. М 1:1000				ООО "НПП "Инженер"		

# Схема организации улично-дорожной сети и движения транспорта. М 1:1000



Линия совмещения с листом 5

Линия совмещения с листом 7

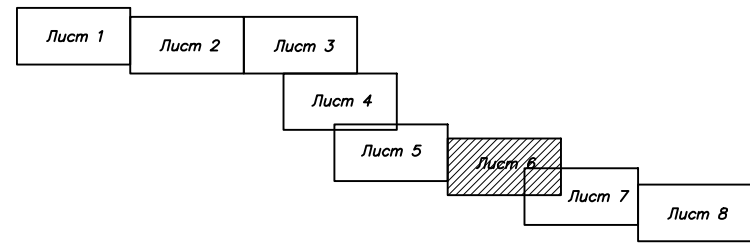


Чебоксарский  
муниципальный  
округ

**Условные обозначения:**

- граница территории, в отношении которой осуществляется подготовка проекта планировки
- граница зоны планируемого размещения линейного объекта
- граница населенного пункта
- Категории улиц и дорог общего пользования**
- автомобильная дорога местного значения IV категории
- улицы и дороги в зонах жилой застройки местного значения IV категории
- основные пути пешеходного движения
- направление движения транспорта
- улицы и дороги
- тротуары
- остановка общественного транспорта
- пешеходный переход
- линия движения наземного общественного транспорта

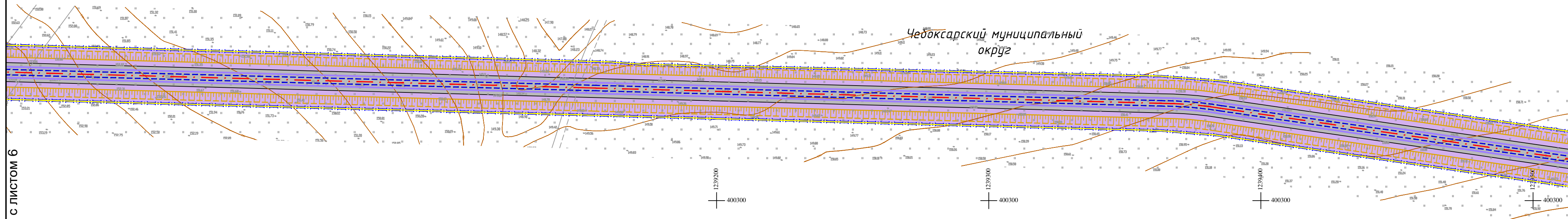

Примечание: 1. Границы зон планируемого размещения линейных объектов, подлежащих реконструкции в связи с изменением их местоположения, отсутствуют;  
2. Границы публичных сервитутов, отсутствуют;



						Договор N 117 от 01.11.2023г.			
						Документация по планировке территории, предусматривающей размещения линейного объекта "Автомобильная дорога "Вятка" – Ильбеша – Устакасы – Загорское" Чебоксарского муниципального округа			
Изм.	Кол.уч.	Лист	Док	Подпись	Дата				
						Проект планировки территории (Материалы по обоснованию)	Стадия	Лист	Листов
							ППТ	6.8/3	7
Нач.отдела	Немова Л.Г.					Схема организации улично-дорожной сети и движения транспорта. М 1:1000			
Инж.проект.	Андреева								
Н. контр.	Токмолаева								



# Схема организации улично-дорожной сети и движения транспорта. М 1:1000



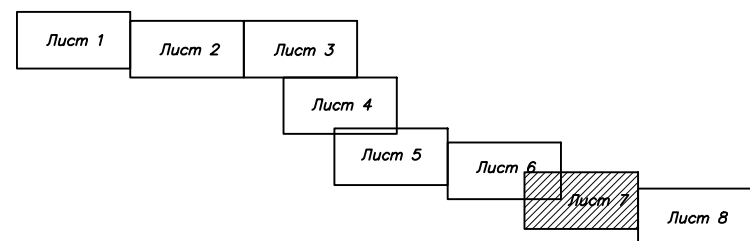
Линия совмещения с листом 6

Линия совмещения с листом 8

### Условные обозначения:


- граница территории, в отношении которой осуществляется подготовка проекта планировки
- граница зоны планируемого размещения линейного объекта
- граница населенного пункта
- Категории улиц и дорог общего пользования**
- автомобильная дорога местного значения IV категории
- улицы и дороги в зонах жилой застройки местного значения IV категории
- основные пути пешеходного движения
- направление движения транспорта
- улицы и дороги
- тротуары
- остановка общественного транспорта
- пешеходный переход
- линия движения наземного общественного транспорта

Примечание: 1. Границы зон планируемого размещения линейных объектов, подлежащих реконструкции в связи с изменением их местоположения, отсутствуют;  
2. Границы публичных сервитутов, отсутствуют;

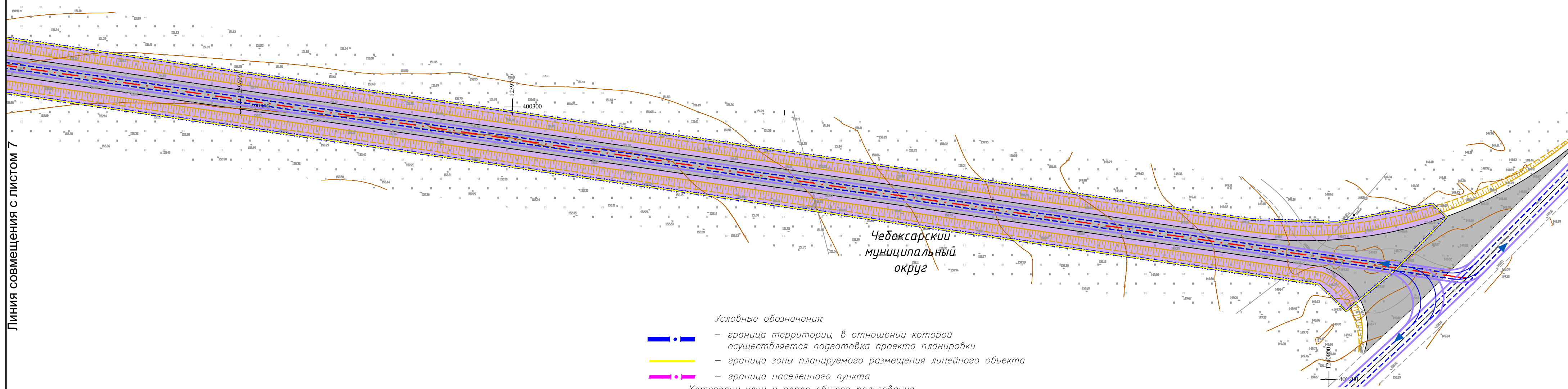


Договор N 117 от 01.11.2023г.					
Документация по планировке территории, предусматривающей размещения линейного объекта "Автомобильная дорога "Вятка" – Ильбеша – Устакасы – Загорское" Чебоксарского муниципального округа					
Изм.	Кол.уч.	Лист	Док	Подпись	Дата
Проект планировки территории (Материалы по обоснованию)				Стадия	Лист
Нач.отдела Инж.проект. Н. контр				ППТ	7.8/3
Немова Л.Г. Андреева Токмолаева				Листов	7
Схема организации улично-дорожной сети и движения транспорта. М 1:1000				ООО "НПП "Инженер"	

# Схема организации улично-дорожной сети и движения транспорта. М 1:1000



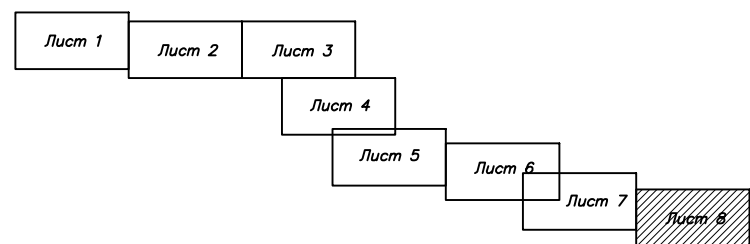
ЛИНИЯ СОВМЕЩЕНИЯ С ЛИСТОМ 7



### Условные обозначения:

- граница территории, в отношении которой осуществляется подготовка проекта планировки
- граница зоны планируемого размещения линейного объекта
- граница населенного пункта
- автомобильная дорога местного значения IV категории
- улицы и дороги в зонах жилой застройки местного значения IV категории
- основные пути пешеходного движения
- направление движения транспорта
- улицы и дороги
- тротуары
- остановка общественного транспорта
- пешеходный переход
- линия движения наземного общественного транспорта

Примечание: 1. Границы зон планируемого размещения линейных объектов, подлежащих реконструкции в связи с изменением их местоположения, отсутствуют;  
2. Границы публичных сервитутов, отсутствуют;



Договор N 117 от 01.11.2023г.								
Документация по планировке территории, предусматривающей размещения линейного объекта "Автомобильная дорога "Вятка" – Ильбеша – Устакасы – Загорское" Чебоксарского муниципального округа								
Изм.	Кол.уч.	Лист	Док.	Подпись	Дата			
Проект планировки территории (Материалы по обоснованию)					Стадия	Лист	Листов	
Нач.отдела Инж.проект. Н. контр					Немова Л.Г. Андреева Токмолаева	ППТ	8.8/3	7
Схема организации улично-дорожной сети и движения транспорта. М 1:1000					ООО "НПП "Инженер"			