

**Проект планировки и проект  
межевания территории для  
размещения линейного объекта  
«Распределительный газопровод  
для жилой группы с  
индивидуальными жилыми  
домами (56 ИЖД), расположенных  
по адресу: ул.Солнечная,  
г.Чебоксары ЧР»**

пр. Айги

Алатырское шоссе

Строительство электрооптандии

улица С. Шавлы

ул. Х. Трилинского

ул. Охотникова

ул. м. Сироткина

улица Тимки

улица поэта Хведи

ООО "Спасское"

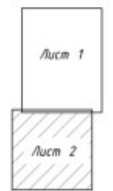
34



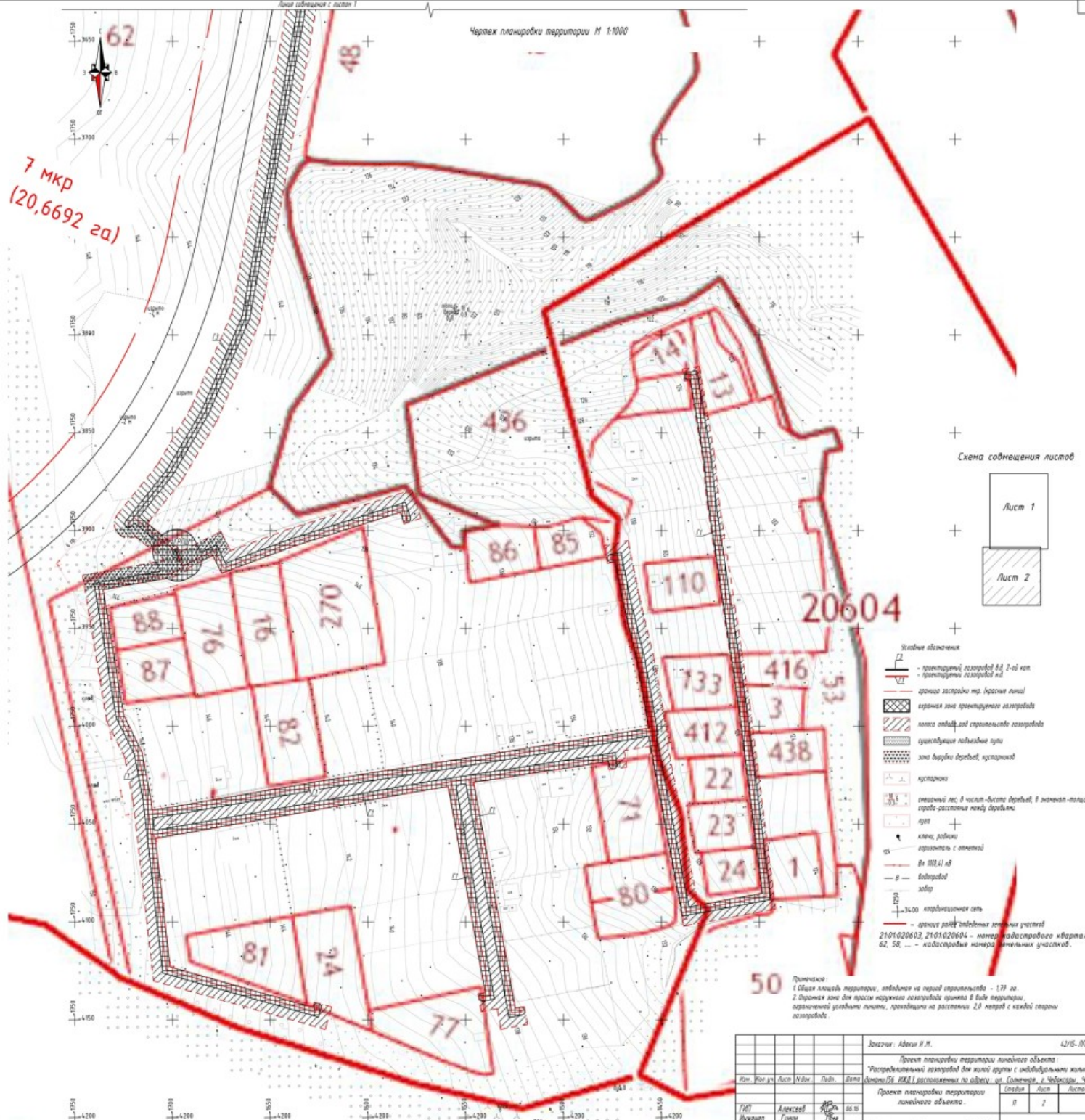


7 мкр  
(20,6692 га)

Схема совмещения листов



- Условные обозначения**
- проектная планировка газопровода 8,8 2-ой кат.
  - проектная планировка газопровода 8,8
  - зеленая зона территории
  - зеленая зона проектной территории
  - планировка автомобильных дорог
  - планировка пешеходных путей
  - зона дворовых деревьев, кустарников
  - кустарники
  - створный лес, в числах - высота деревьев, в знаках - площадь, площадь - расстояние между деревьями
  - вода
  - клен, рябина
  - береза
  - вх 100,4 м
  - вх 100,4 м
  - забор
  - 34,00 киловольтная сеть
  - граница район/городского земельного участка
- Примечания:**  
 1. Общая площадь территории, отданная на первый строительный этап - 17,9 га.  
 2. Зона для размещения наружного газопровода принята в виде территории, ограниченной условными линиями, проведенными на расстоянии 2,0 метра с каждой стороны газопровода.



						Заказчик: Администрация И.И.			42/05-001
						Проект планировки территории линейного объекта			
						"Распределительный газопровод для жилой группы с индивидуальными жилищными участками ИЖС" (расположенный по адресу: ул. Солнечная, д. 10, мкр. 7)			
						Проект планировки территории линейного объекта.			
И.И.	Александр	Григорьев	И.И.	Иван	Иван	Иван	Иван	Иван	
И.И.	Иван	Иван	Иван	Иван	Иван	Иван	Иван	Иван	
						Чертеж планировки территории М 1:1000			000 "Газстрой"





Заказчик: Администрация И.И.						40/15-011
Проект планировки территории линейного объекта:						
"Распределительный газопровод для жилой группы с индивидуальной жилой						
застройкой ООО ИЖС, расположенный по адресу: ул. Солнечная, с/п. Чебоксары, ЧР"						
Проект планировки территории						
линейного объекта.						
Схема использования территории в период						
подготовки проекта планировки						ООО "Газсервис"

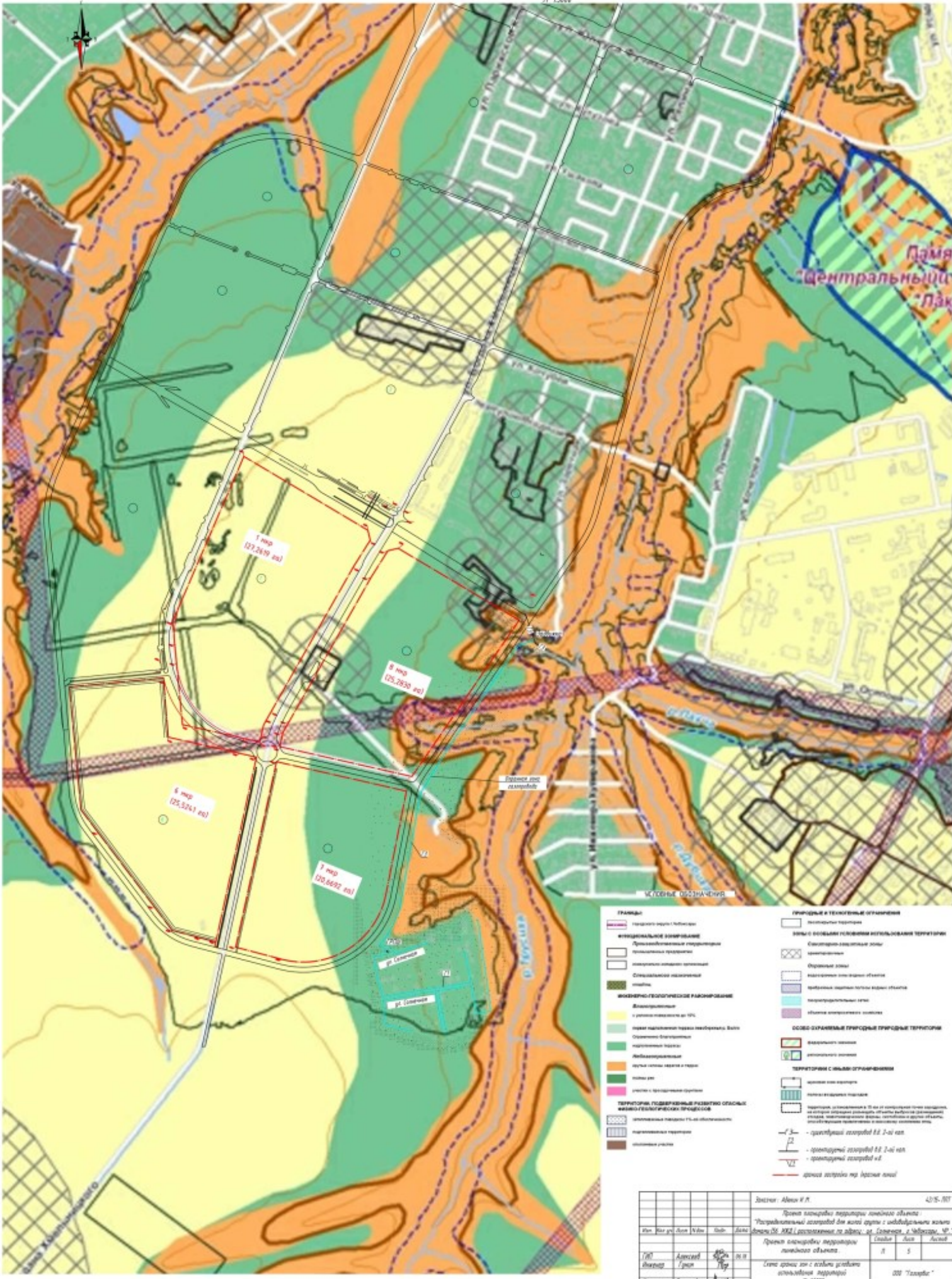


- УСЛОВНЫЕ ОБОЗНАЧЕНИЯ**
- проектный газопровод 80-150 мм
  - проектный газопровод 150-200 мм
  - проектный водопровод
  - граница участка проектного газопровода
  - газопроводы улицы районного значения
  - проезд с твердыми асфальтовыми покрытиями
  - улица районного значения
  - АЗС
  - территория объекта автомобильной стоянки
  - Л.З. - линия земли
  - граница территории на балансе МОК

Детский дом № 1							43/5-001					
Проект территориальной организации территории:												
"Реставрация территории для жилой застройки с индивидуальными жилыми домами в М.Р. Г.п.п. (г. Сургут) от ул. Гайдук и ул. Мухоморова, М.Р. Г.п.п."												
Проект планировки территории										Судан	Лев	Правый
территории муниципального образования										Л	Л	Л
Схема градостроительного проекта - обзорный план							001 "Газификация"					
№ 12099												

№ 12099  
001 "Газификация"





- ГРАНИЦЫ:**  
 - граница зон с особыми условиями использования территорий
- ИНТЕРНАЦИОНАЛЬНЫЕ ЗАХРАНЫ:**  
 - природоохранные территории  
 - памятники культуры  
 - объекты культурного наследия  
 - объекты культурного наследия
- ИНЖЕНЕРНО-ГЕОЛОГИЧЕСКОЕ РАЙОНИРОВАНИЕ:**  
 - I категория  
 - II категория  
 - III категория  
 - IV категория  
 - V категория
- ТЕРРИТОРИИ ГОРОДСКОГО РАЗВИТИЯ ОПАСНЫХ НЕКОМПЛЕКТОВЫХ ОБЪЕКТОВ:**  
 - объекты повышенной опасности  
 - объекты повышенной опасности  
 - объекты повышенной опасности
- ГЕНПЛАН И ТЕКУЩИЕ УСТАНОВКИ:**  
 - существующая территория  
 - зоны с особыми условиями использования территорий:  
 - санитарно-защитная зона  
 - охраняемая зона  
 - зона охраны объектов культурного наследия  
 - зона охраны объектов культурного наследия  
 - зона охраны объектов культурного наследия
- ОСОБО ОХРАНЯЕМЫЕ ПРИРОДНЫЕ ТЕРРИТОРИИ:**  
 - заказники  
 - памятники природы  
 - памятники природы  
 - памятники природы
- ТЕРРИТОРИИ С ОДНОЙ СТРОИТЕЛЬСТВОМ:**  
 - территории, расположенные в 10 м от существующих объектов, подлежащих сносу, демонтажу, реконструкции, капитальному ремонту, техническому перевооружению и модернизации
- ТЕРРИТОРИИ ГОРОДСКОГО РАЗВИТИЯ ОПАСНЫХ НЕКОМПЛЕКТОВЫХ ОБЪЕКТОВ:**  
 - объекты повышенной опасности  
 - объекты повышенной опасности  
 - объекты повышенной опасности
- УРОВНИ:**  
 - 1 кв. (27,2670 кв.)  
 - 5 кв. (25,3261 кв.)  
 - 6 кв. (25,2830 кв.)  
 - 7 кв. (20,6692 кв.)

Имя	Фамилия	Должность	Подпись	Дата
Иван	Иванов	Инженер		
Петр	Петров	Инженер		

Директор: Абрам К. Л. 40/5-107

Проект планировки территории земельного участка:  
 "Распределительный газопровод для жилого квартала с индивидуальными жилыми домами № 15000 (застройка) по адресу: ул. С.М. Кирова, д. 150000, № 15000"

Проект зонирования территории земельного участка

Л 5

Схема границ зон с особыми условиями использования территории № 15000

000 "Газпром"

