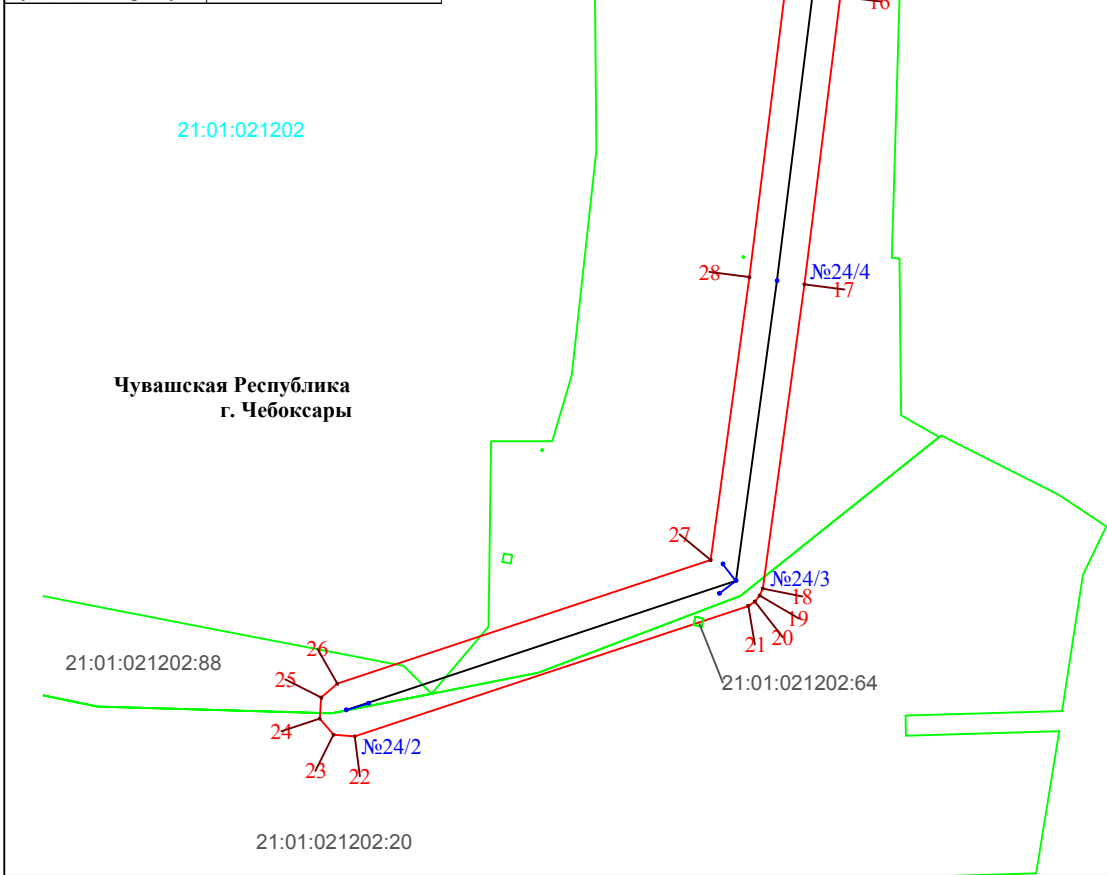



## Схема расположения границ публичного сервитута на кадастровом плане территории

Кадастровый квартал	21:01:021202, 21:01:021105, 21:01:021103
Местоположение	Чувашская Республика, г. Чебоксары, проезд Лапсарский
Категория земель	земли населенных пунктов
Кадастровый номер земельного участка	Площадь публичного сервитута, кв. м
21:01:021202:84(2)	2879
21:01:000000:68 (обособленный земельный участок 1:01:021202:64)	2
21:01:021202:20	210
21:01:021202:88	118
21:01:021103:66(1)	122
21:01:000000:57189	352
Свободные земли в кадастровом квартале 21:01:021202	65
Общая площадь публичного сервитута	3748



1	401943.54	1230487.34
2	401945.19	1230488.89
3	401946.56	1230490.87
4	401947.44	1230493.31
5	401947.68	1230496.07
6	401946.82	1230500.26
7	401945.67	1230502.64
8	401943.89	1230504.66
9	401941.62	1230506.16
10	401939.08	1230506.97
11	401936.58	1230507.08
12	401932.73	1230506.41
13	401930.56	1230505.48
14	401928.33	1230503.80
15	401927.63	1230502.81
16	401866.06	1230495.12
17	401808.97	1230487.98
18	401748.62	1230479.72
19	401747.22	1230479.11
20	401746.04	1230478.14
21	401745.16	1230476.86
22	401719.30	1230398.78
23	401719.61	1230394.58
24	401722.79	1230391.83
25	401726.99	1230392.14
26	401729.74	1230395.32
27	401754.27	1230469.40
28	401810.39	1230477.08
29	401867.42	1230484.20
30	401926.46	1230491.57
31	401927.45	1230489.54
32	401929.18	1230487.56
33	401931.47	1230486.02
34	401934.01	1230485.20
35	401936.63	1230485.05
36	401941.12	1230486.01

Масштаб 1:1500

Используемые условные знаки и обозначения:

- - проектные границы публичного сервитута
- 1 - характерная точка границы публичного сервитута
- - границы земельных участков по сведениям ЕГРН
- 21:01:021202:64 - кадастровый номер земельного участка
- - обозначение оси трассы ВЛ
- №9 - обозначение опоры ВЛ и её номер
- 21:01:021202 - обозначение границы и номера кадастрового квартала
- - обозначение границы населенного пункта



Подпись Кузнецова Е.Н.  
 Дата "13" февраля 2025 г.  
 Место для отпечатка лица, составившего описание местоположения границ объекта

# Схема расположения границ публичного сервитута на кадастровом плане территории



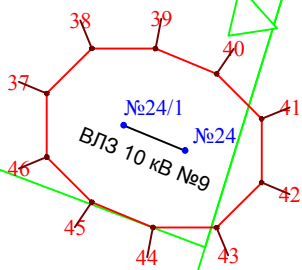
Чувашская Республика  
г. Чебоксары

21:01:021103

21:01:021103:66(1)

21:01:021202

21:01:000000:57189



Кадастровый квартал	21:01:021202, 21:01:021105, 21:01:021103
Местоположение	Чувашская Республика, г. Чебоксары, проезд Лапсарский
Категория земель	земли населенных пунктов
Кадастровый номер земельного участка	Площадь публичного сервитута, кв. м
21:01:021202:84(2)	2879
21:01:000000:68 (обособленный земельный участок 1:01:021202:64)	2
21:01:021202:20	210
21:01:021202:88	118
21:01:021103:66(1)	122
21:01:000000:57189	352
Свободные земли в кадастровом квартале 21:01:021202	65
Общая площадь публичного сервитута	3748

№	X	Y
37	402052.13	1229894.78
38	402055.10	1229897.76
39	402055.10	1229901.97
40	402053.42	1229906.02
41	402050.44	1229908.99
42	402046.23	1229908.99
43	402043.26	1229906.01
44	402043.26	1229901.80
45	402044.94	1229897.75
46	402047.92	1229894.78

Масштаб 1:500

Используемые условные знаки и обозначения:

- проектные границы публичного сервитута
- характеристическая точка границы публичного сервитута
- границы земельных участков по сведениям ЕГРН
- 21:01:021103:66(1)** - кадастровый номер земельного участка
- обозначение оси трассы ВЛ
- обозначение опоры ВЛ и её номер
- 21:01:021103** - обозначение границы и номера кадастрового квартала
- обозначение границы населенного пункта



Подпись Кузнецова Е.Н.

Дата "13" февраля 2025 г.

Место для отпечатка лица,  
составившего описание местоположения границ объекта

