
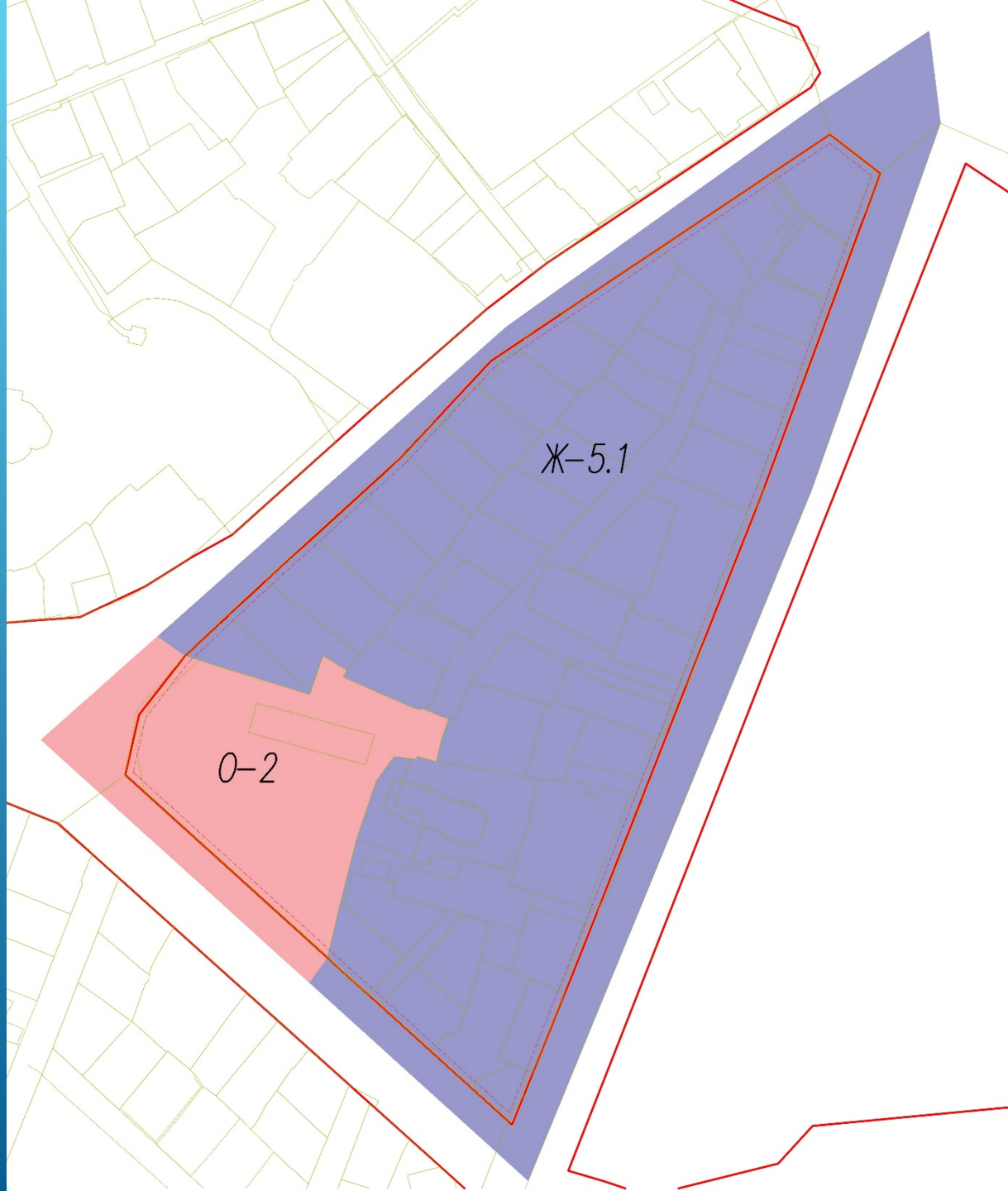


**ДОКУМЕНТАЦИЯ ПО ПЛАНИРОВКЕ ТЕРРИТОРИИ
(ПРОЕКТ МЕЖЕВАНИЯ ТЕРРИТОРИИ),
ОГРАНИЧЕННОЙ УЛИЦАМИ Б.ХМЕЛЬНИЦКОГО,
СУВОРОВА, КОММУНАЛЬНАЯ СЛОБОДА**

2024 Г.

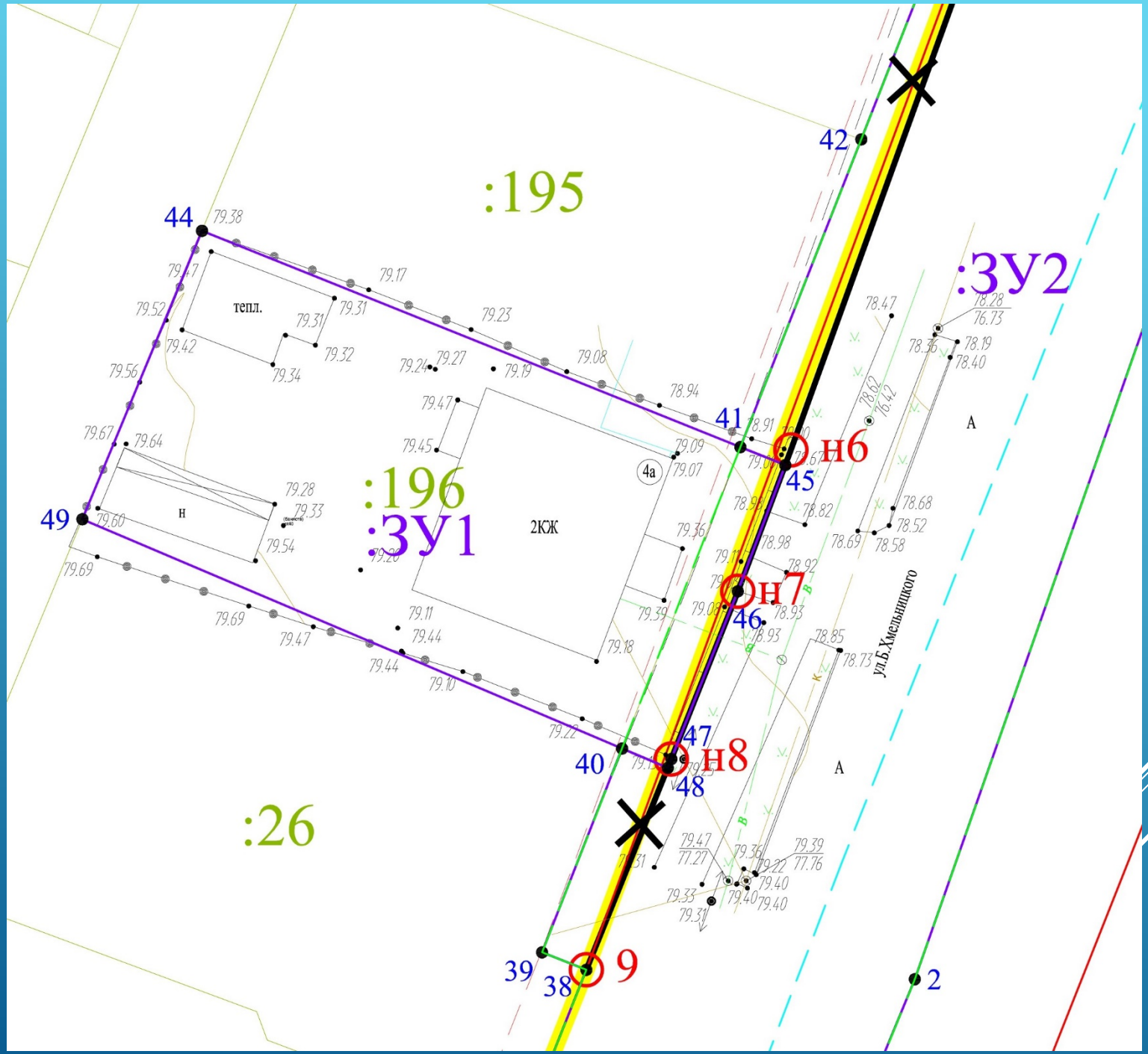


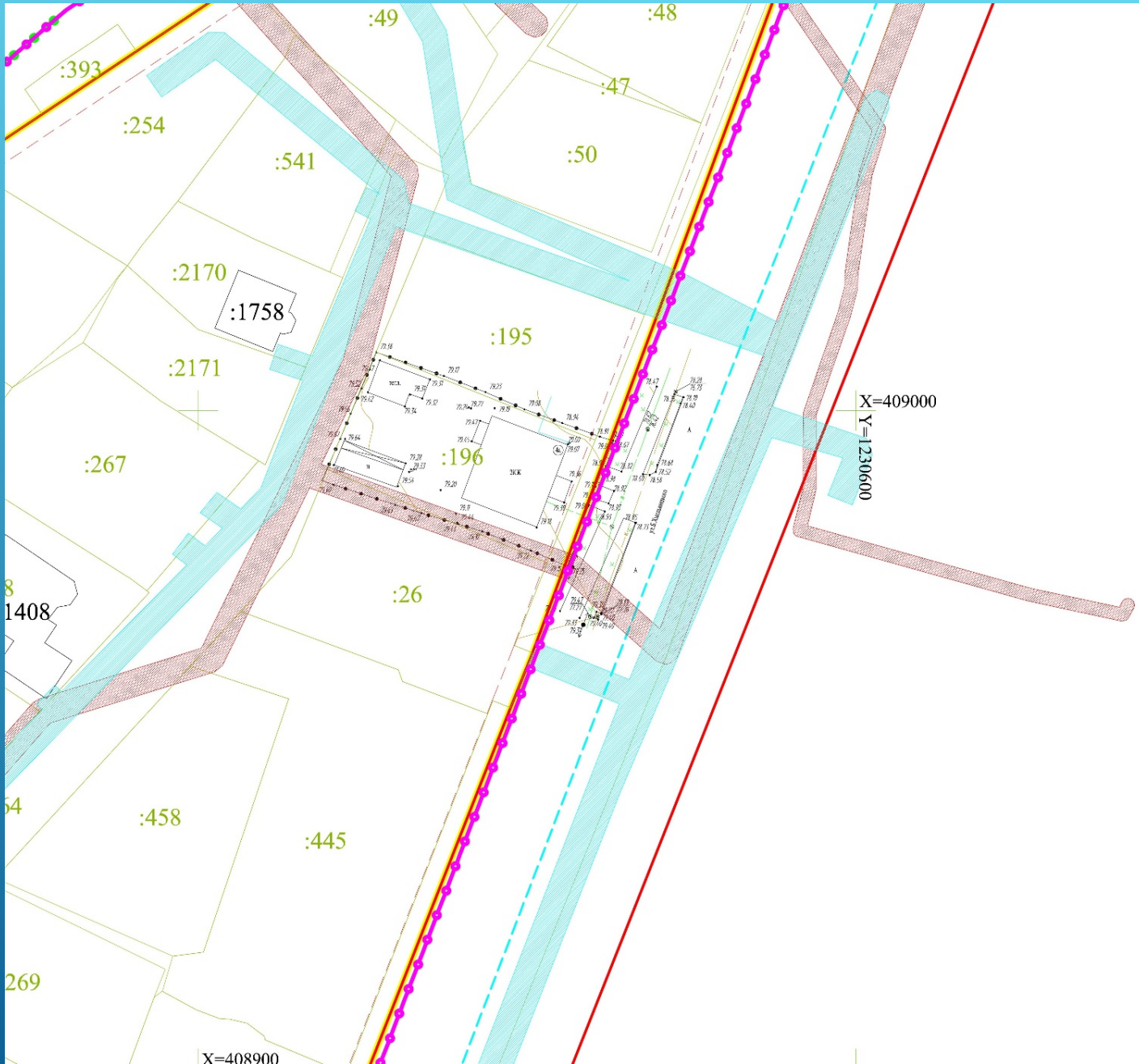




Ж-5.1

0-2





:393

:254

:541

:49

:48

:47

:50

:2170

:1758

:2171

:195

:196

:267

X=409000

Y=1230600

8
1408

:26

64

:458

:445

269

X=408900







Спасибо за внимание!

