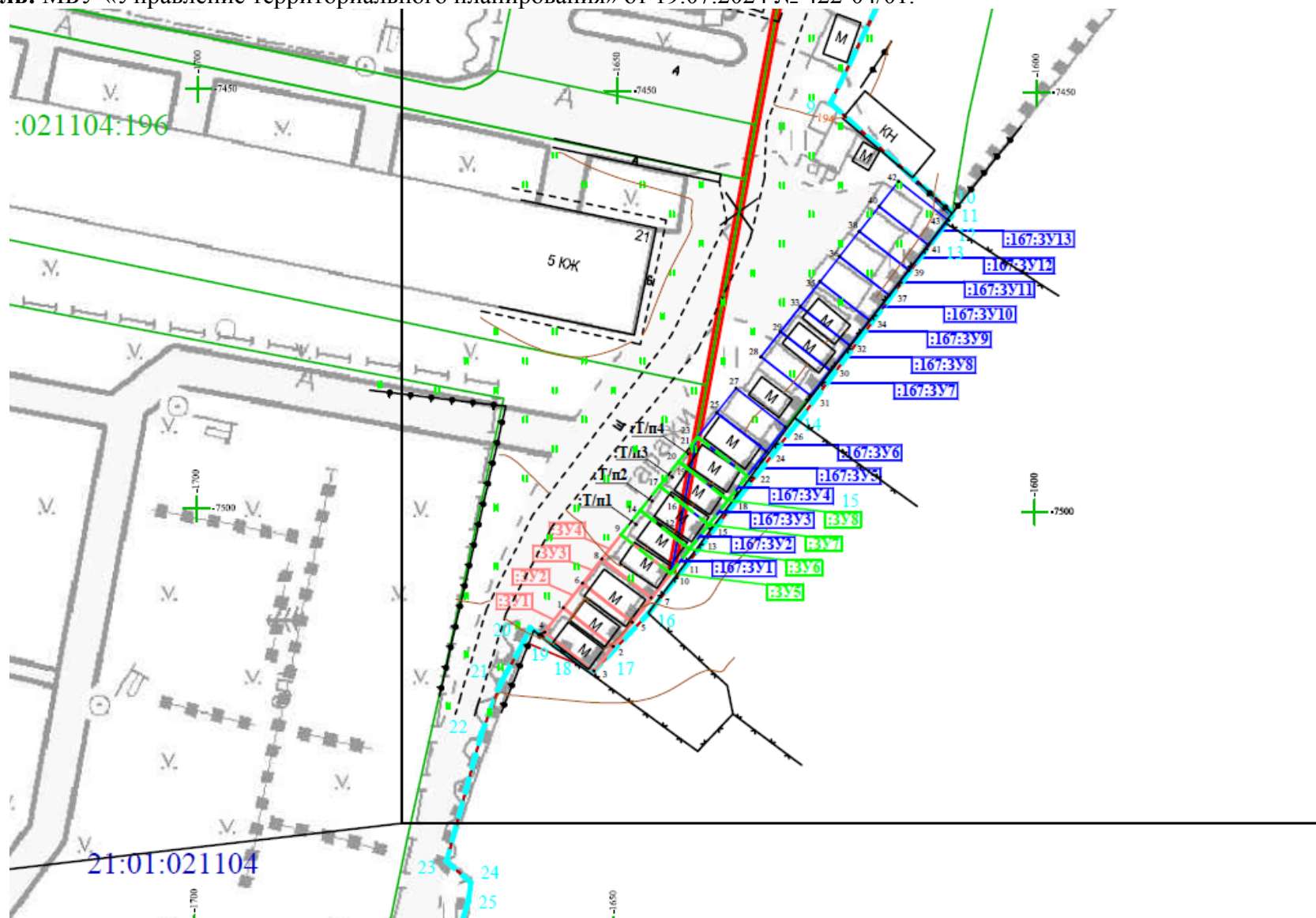


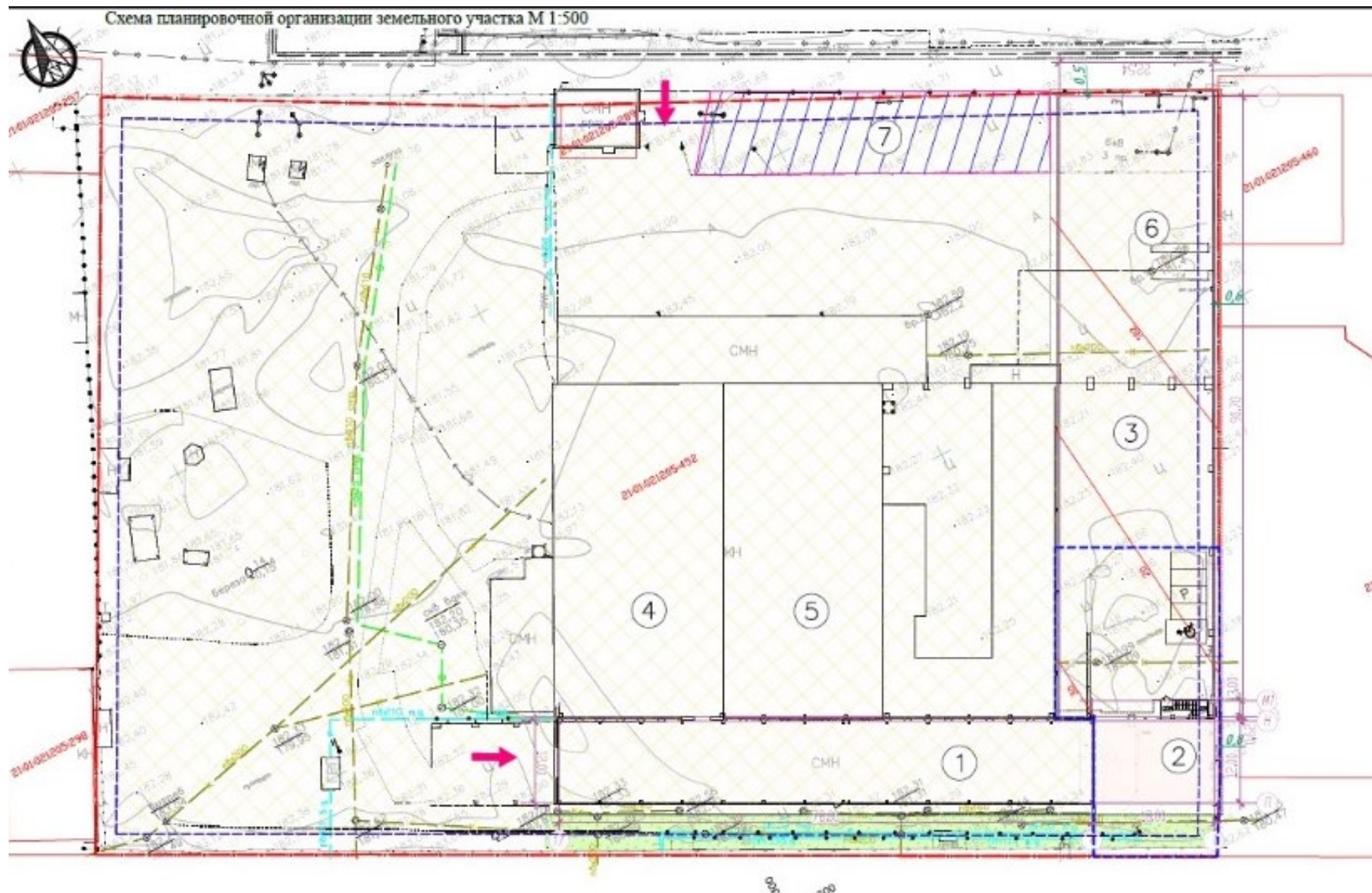
1. Предоставление разрешения на отклонение от предельных параметров разрешенного строительства, реконструкции объекта капитального строительства – размещение гаражей для собственных нужд, в границах земельного участка с кадастровым номером 21:01:021104:2617, расположенного в г. Чебоксары, в части уменьшения минимального отступа от границ земельного участка с северо-западной стороны с 3 м до 0 м; с северо-восточной стороны с 3 м до 0 м; с юго-восточной стороны с 3 м до 0 м; с юго-западной стороны с 3 м до 0 м.

**Заявитель:** МБУ «Управление территориального планирования» от 19.07.2024 № 422-04/01.



2. Предоставление разрешения на отклонение от предельных параметров разрешенного строительства, реконструкции объекта капитального строительства – производственных цехов и пристройки к производственному цеху, в границах земельного участка с кадастровым номером 21:01:021205:452, расположенного по адресу: г. Чебоксары, проезд Лапсарский, д. 13, в части уменьшения минимального отступа от границ земельного участка с северо-восточной стороны с 3 м до 0 м; с юго-восточной стороны с 3 м до 0 м.

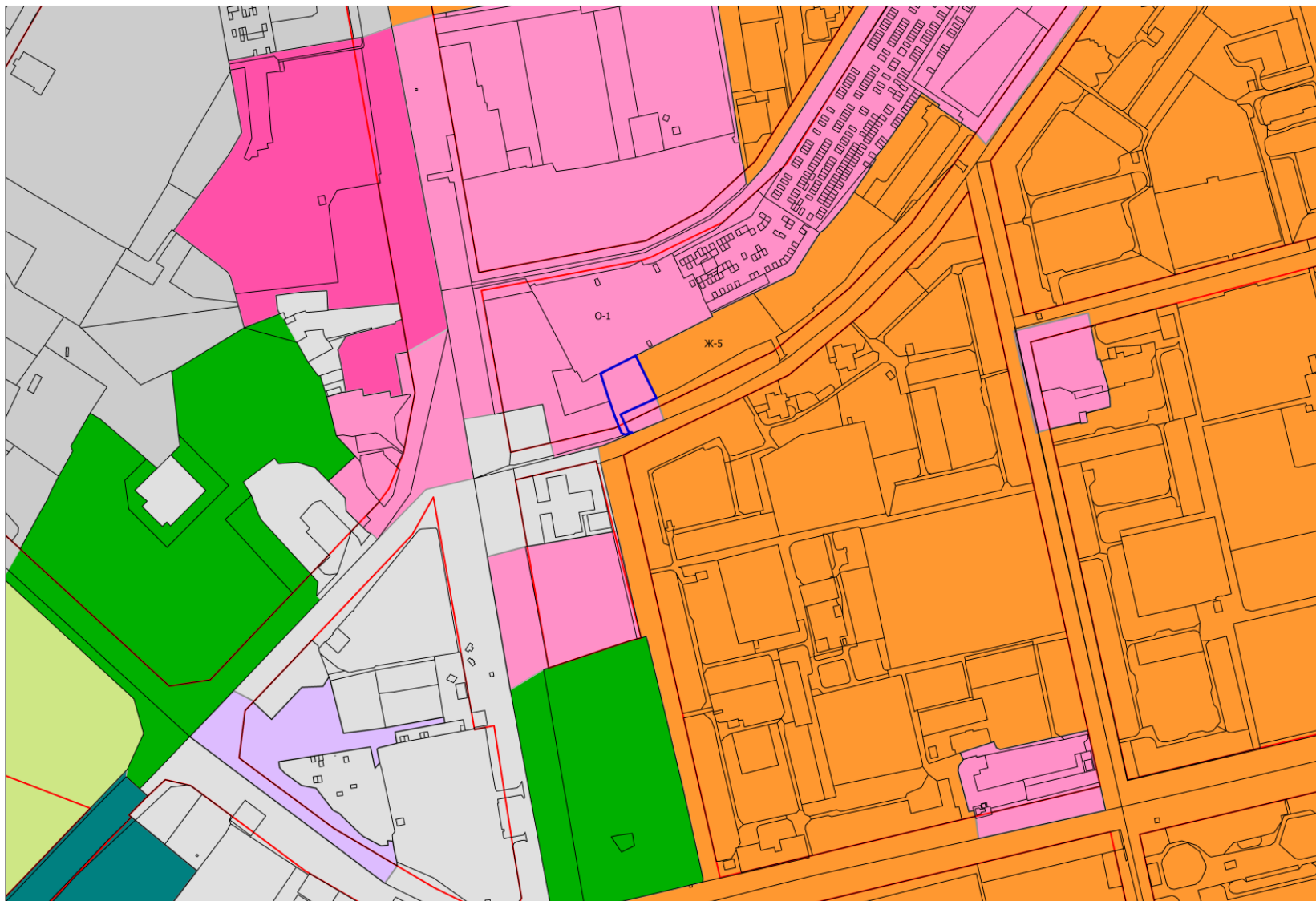
**Заявитель:** Блинов Евгений Владимирович от 15.07.2024 (вх. в адм. от 17.07.2024 № Б-9315).



3. Предоставление разрешения на условно разрешенный вид использования земельного участка с кадастровым номером 21:01:020902:83, расположенного по адресу: г.Чебоксары, ул. Ленинского Комсомола (зона делового, общественного и коммерческого назначения (О-1), «Объекты дорожного сервиса»).

**Заявитель:** Герасимов Игорь Николаевич от 01.11.2023 (вх. в адм. от 01.11.2023 № Г-14562).

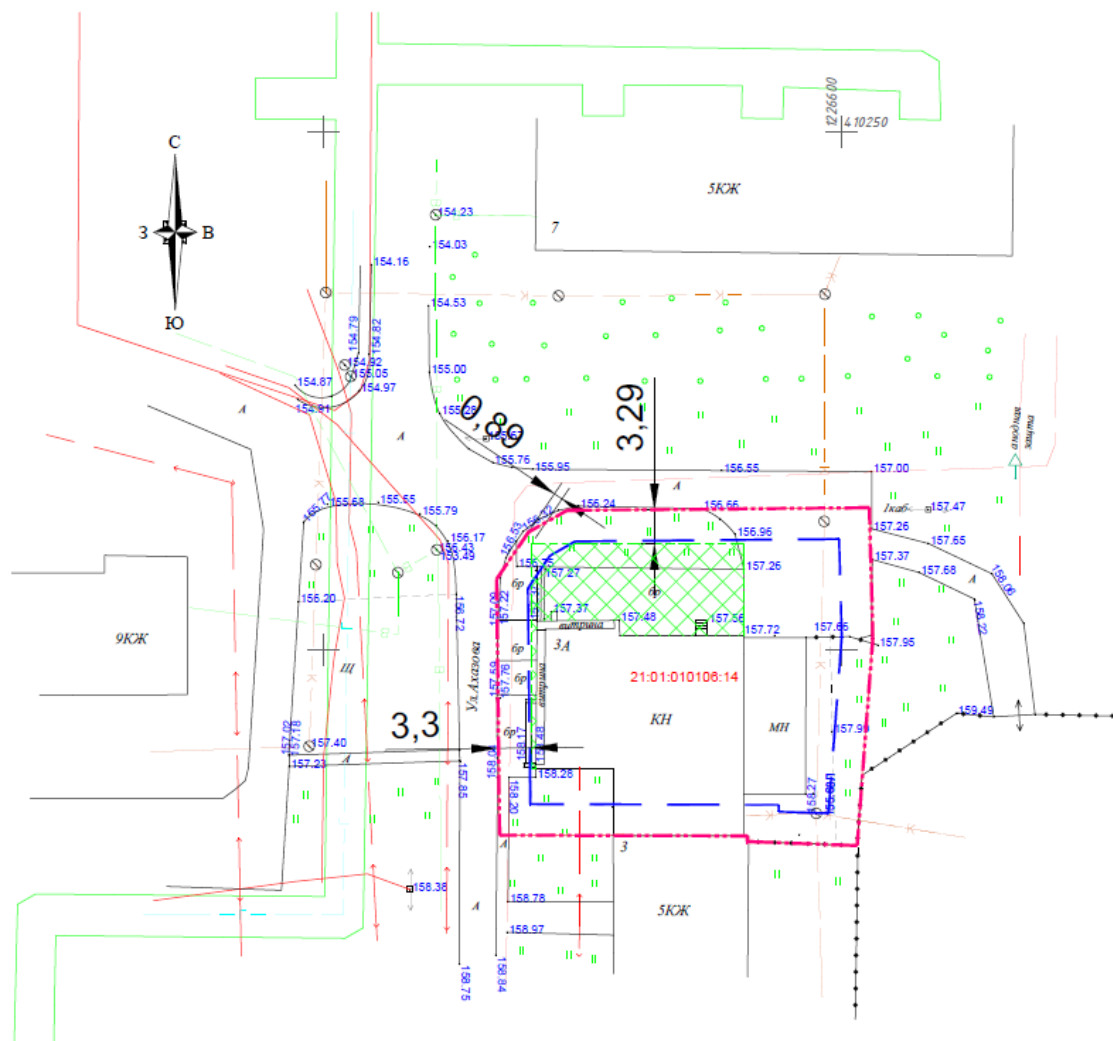
Фрагмент карты градостроительного зонирования (Правила землепользования и застройки)



4. Предоставление разрешения на отклонение от предельных параметров разрешенного строительства, реконструкции объекта капитального строительства – магазин продовольственных товаров, в границах земельного участка с кадастровым номером 21:01:010106:14, расположенного в г. Чебоксары, ул. Ахазова, дом 3а, в части:

- уменьшения минимального отступа от границ земельного участка с северо- западной стороны с 3 м до 0,89 м;
- увеличения процента застройки участка с 60 % до 90 %.

**Заявитель:** Портнова Людмила Витальевна от 19.07.2024 (вх. в адм. от 19.07.2024 № П - 9462).

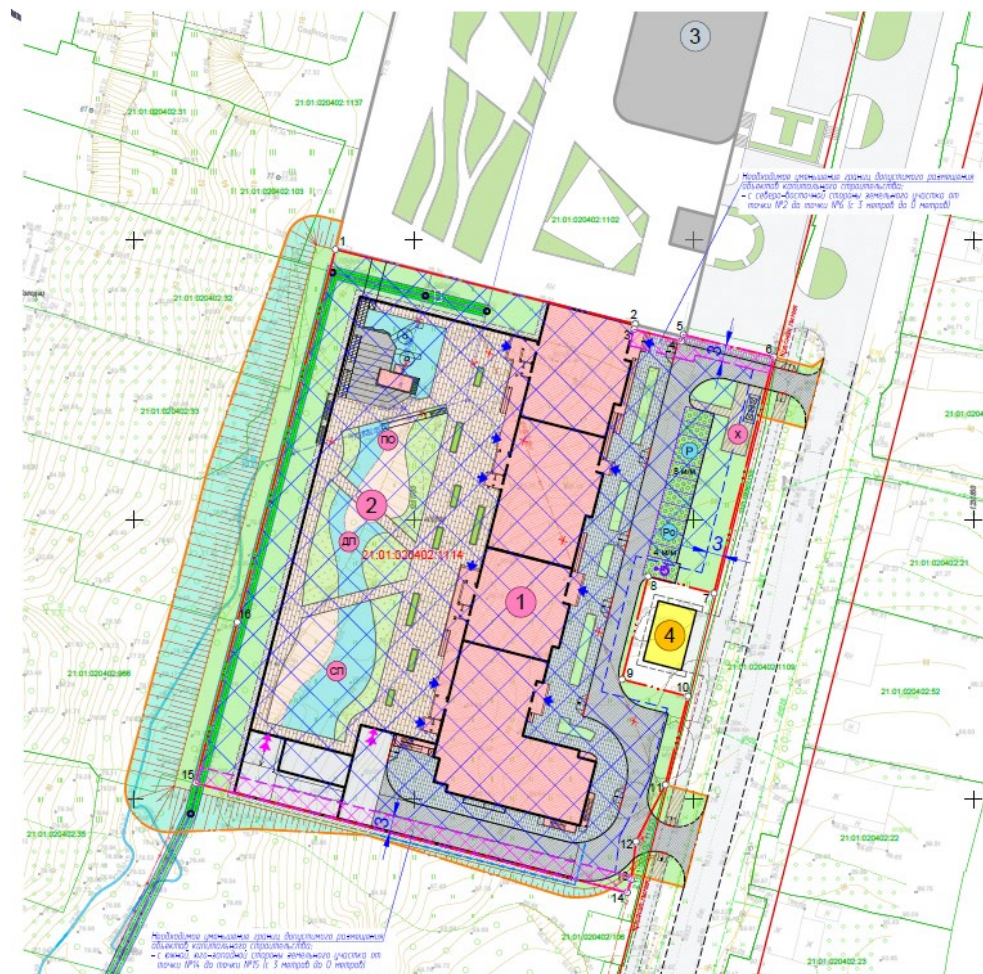


5. Предоставление разрешения на отклонение от предельных параметров разрешенного строительства, реконструкции объекта капитального строительства – «Жилой дом с предприятиями обслуживания населения (поз. 49а, поз. 50а, поз. 51а) и подземный комплекс с предприятиями обслуживания населения и подземным гаражом (поз. 49, поз. 50, поз. 51) в микрорайоне 1А центральной части г. Чебоксары, в границах земельного участка с кадастровым номером 21:01:020402:1114, расположенного в г. Чебоксары, в части:

- уменьшения минимального отступа от границ земельного участка с северо-восточной стороны с 3 м до 0 м; с южной стороны с 3 м до 0 м; с юго-западной стороны с 3 м до 0 м;

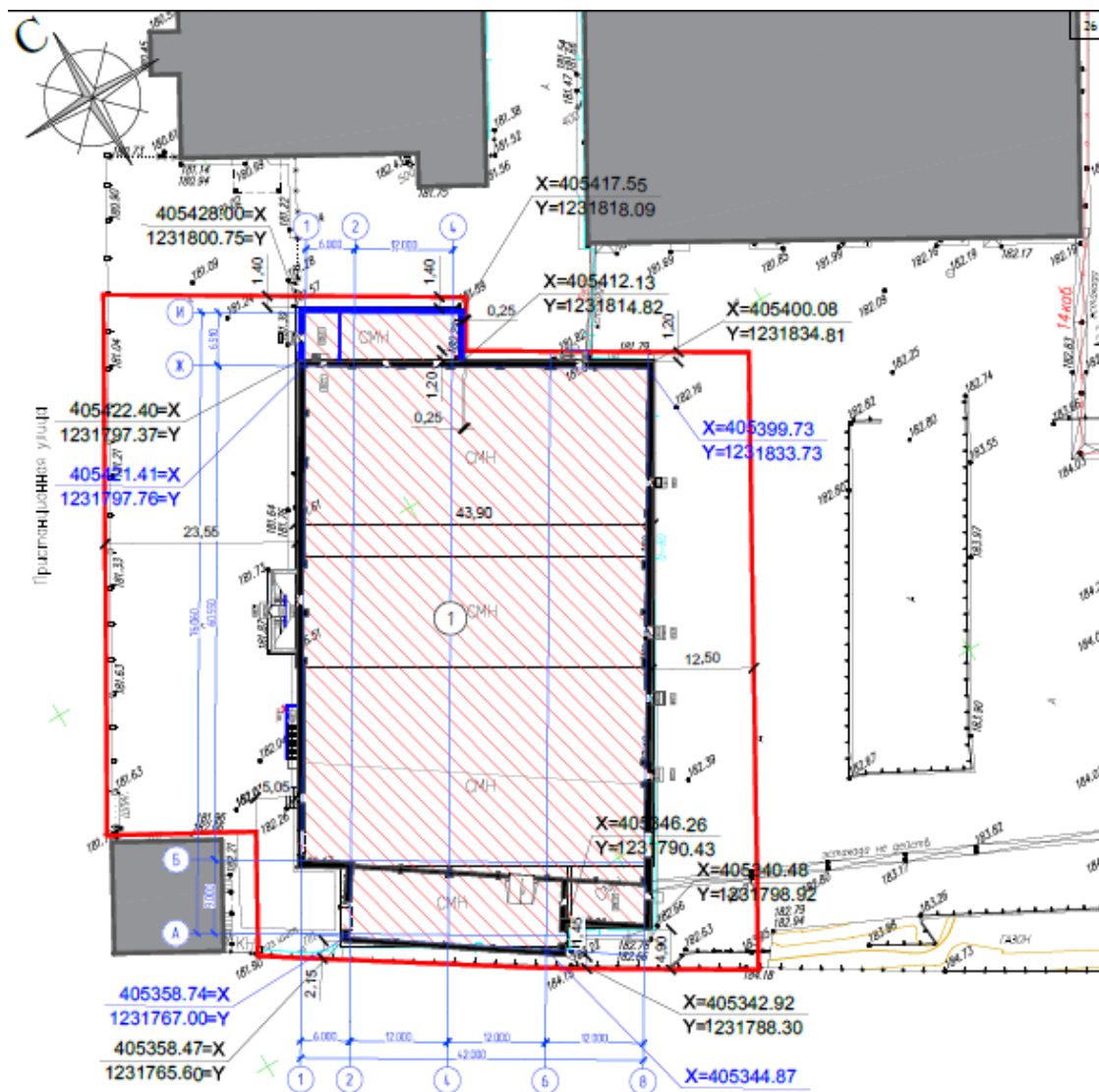
- увеличения процента застройки участка с 50 % до 65 %.

**Заявитель:** ООО «Специализированный застройщик «Партнер» от 26.07.2024 (вх. в адм. от 29.07.2024 № 15383).



6. Предоставление разрешения на отклонение от предельных параметров разрешенного строительства, реконструкции объекта капитального строительства – «Реконструкция корпуса для размещения сборочного производства продукции электротехнического назначения ООО «Юнител Инжиниринг», в границах земельного участка с кадастровым номером 21:01:020705:1254, расположенного в г. Чебоксары, ул. Пристанционная, земельный участок 1/11, в части уменьшения минимального отступа от границ земельного участка с северо-восточной стороны с 3 м до 1,2 м; с восточной стороны с 3 м до 0,25 м; с юго-западной стороны с 3 м до 1,45 м.

**Заявитель:** ООО «Юнител Инжиниринг» от 30.07.2024 (вх. в адм. от 30.07.2024 № 15511).



7. Предоставление разрешения на отклонение от предельных параметров разрешенного строительства, реконструкции объекта капитального строительства – гараж для собственных нужд, в границах земельного участка с кадастровым номером 21:01:010901:4069, расположенного в городе Чебоксары, в части уменьшения минимального отступа от границ земельного участка с юго-западной стороны с 3 м до 1 м, с юго-восточной стороны с 3 м до 2,5 м, с северо-западной стороны с 3 м до 0 м, от красной линии с северо-западной стороны с 3 м до 0 м.

**Заявитель:** Московкин Александр Иванович от 07.08.2024 (вх. в адм. от 07.08.2024 № М-10352).

