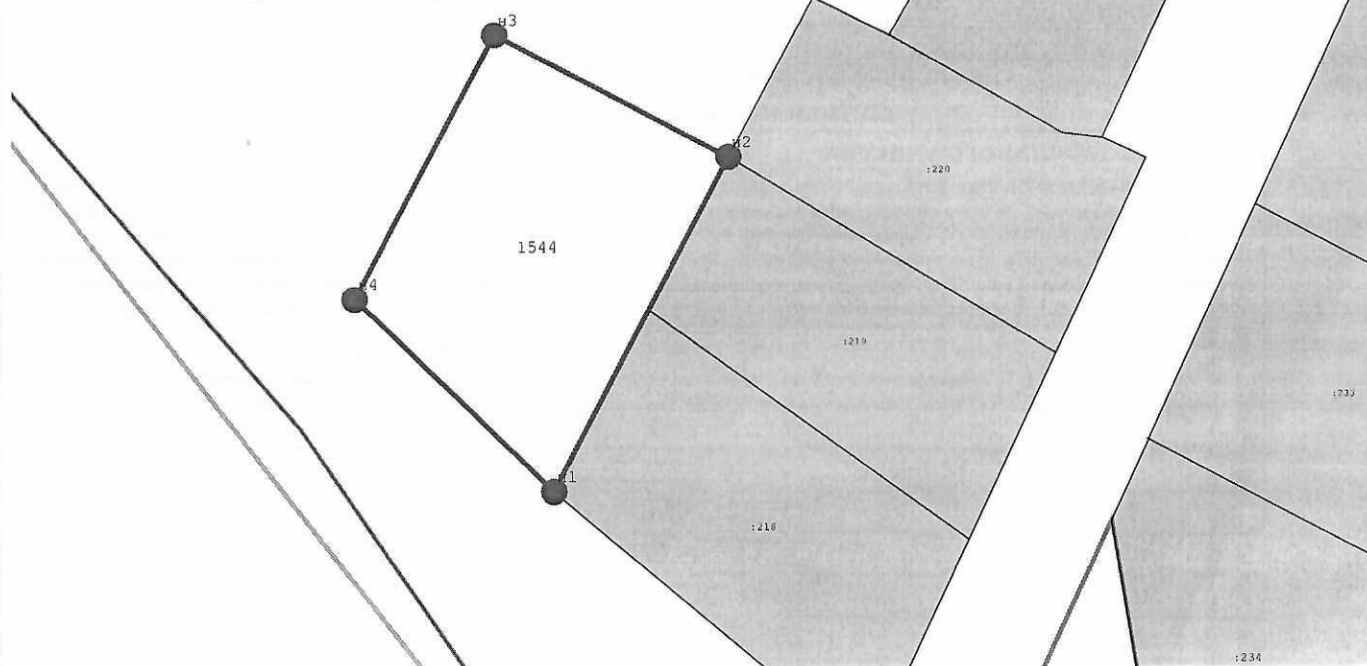





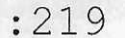
Система координат МСК-21 зона 1  
Кадастровый квартал 21:20:030307



Масштаб 1:1 000

**Условные обозначения:**

-  - Существующая часть границы, имеющиеся в ГКН сведения о которой достаточны для определения ее местоположения
-  - Вновь образованная часть границы, сведения о которой достаточны для определения ее местоположения
-  - характерная точка границы земельного участка, сведения о которой отсутствуют в ЕГРН, местоположение которой определено при кадастровых работах (новая характерная точка)
- 21:20:030307 - Обозначение кадастрового квартала

 :219 - Надписи кадастрового номера земельного участка

\_\_\_\_\_  
(наименование документа об утверждении, включая наименования органов государственной власти или

\_\_\_\_\_  
органов местного самоуправления, принявших решение об утверждении схемы или

\_\_\_\_\_  
подписавших соглашение о перераспределении земельных участков)

от \_\_\_\_\_ № \_\_\_\_\_

**Схема расположения земельного участка или земельных  
участков на кадастровом плане территории**

<b>Площадь земельного участка</b> _____		<b>1 544 м<sup>2</sup></b>	
<p>(указывается проектная площадь образуемого земельного участка, вычисленная с использованием технологических и программных средств, в том числе размещенных на официальном сайте федерального органа исполнительной власти, уполномоченного Правительством Российской Федерации на осуществление государственного кадастрового учета, государственной регистрации прав, ведение Единого государственного реестра недвижимости и предоставление сведений, содержащихся в Едином государственном реестре недвижимости, в информационно-телекоммуникационной сети "Интернет" (далее - официальный сайт), с округлением до 1 квадратного метра. Указанное значение площади земельного участка может быть уточнено при проведении кадастровых работ не более чем на десять процентов)</p>			
<b>Обозначение характерных точек границ</b>	<b>Координаты, м</b>		
	(указываются в случае подготовки схемы расположения земельного участка с использованием технологических и программных средств, в том числе размещенных на официальном сайте. Значения координат, полученные с использованием указанных технологических и программных средств, указываются с округлением до 0,01 метра)		
	<b>X</b>	<b>Y</b>	
<b>1</b>	<b>2</b>	<b>3</b>	
н1	385 560,07	1 239 066,43	
н2	385 603,96	1 239 089,37	
н3	385 620,07	1 239 058,55	
н4	385 585,29	1 239 040,37	
н1	385 560,07	1 239 066,43	