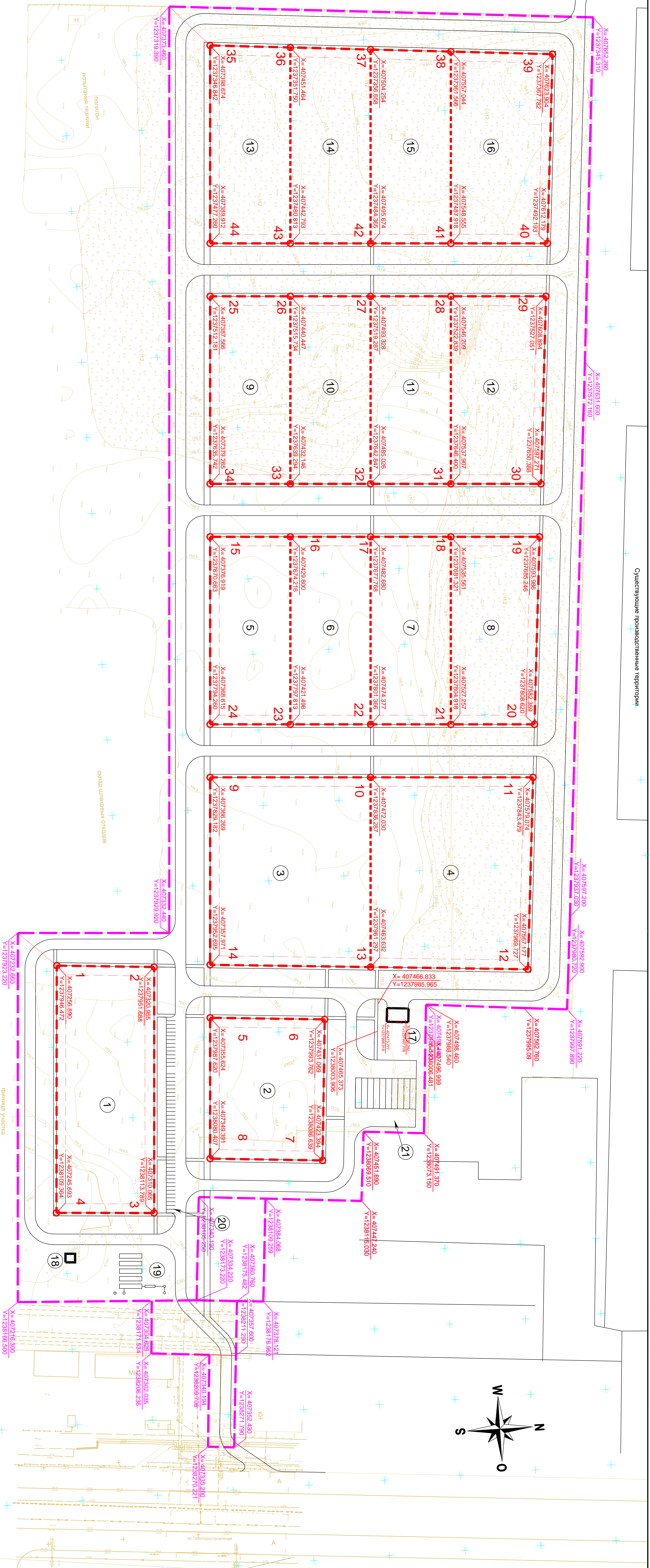


Выезд на Марпасадское шоссе.

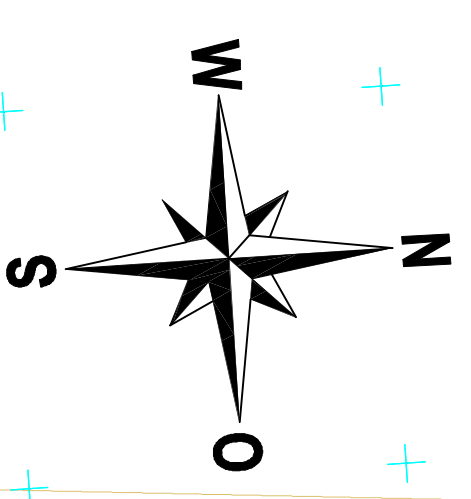
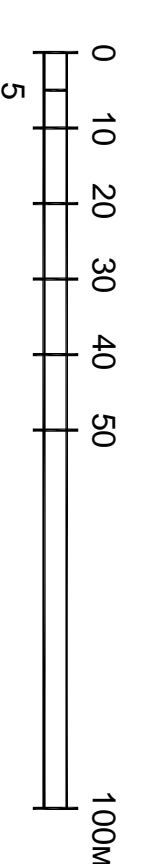


ЭКСПЛИКАЦИЯ ЗОН ПЛАНИРУЕМОГО РАЗМЕЩЕНИЯ ОБЪЕКТОВ КАПИТАЛЬНОГО СТРОИТЕЛЬСТВА.

№	Наименование	Площадь м2	№	Наименование	Площадь м2	№	Наименование	Площадь м2
1	Инвестиционный участок №1	10489	8	Инвестиционный участок №8	7048	15	Инвестиционный участок №15	6748
2	Инвестиционный участок №2	6980	9	Инвестиционный участок №9	6564	16	Инвестиционный участок №16	8233
3	Инвестиционный участок №3	13201	10	Инвестиционный участок №10	6564	17	Электроподстанции	
4	Инвестиционный участок №4	13307	11	Инвестиционный участок №11	6564	18	ГРП	
5	Инвестиционный участок №5	6565	12	Инвестиционный участок №12	7574	19	Очистные ливневые стоки	
6	Инвестиционный участок №6	6565	13	Инвестиционный участок №13	6892	20	Парковка ливневых автомобилей	60 мм
7	Инвестиционный участок №7	6565	14	Инвестиционный участок №14	6820	21	Парковка грузового транспорта	10 мм

УСЛОВНЫЕ ОБОЗНАЧЕНИЯ

- Граница разработкой проекта планировки и проекта межевания территории, в соответствии с муниципальным контрактом №148 от 31.08.2015 г.
- Проектируемые красные линии
- Линия застройки
- Проектируемые границы зон планируемого размещения объектов капитального строительства. Номера зон планируемого размещения объектов капитального строительства.
- Проектируемые локальные очистные сооружения
- Проектируемые ливневые стоки
- Проектируемые сооружения инженерного обеспечения
- Проектируемые улицы и дороги
- Проектируемые прогулы
- Поворотная точка красной линии
- Координата поворотной точки красной линии с указанием порядкового номера
- Координата грани земельного участка по кадастровой выписке



Проект планировки и проект межевания промышленной территории по пр. Тракторостроителей г. Чебоксары (Индустрального парка (Завал)).
 Чертеж красных линий промышленной территории по пр. Тракторостроителей г. Чебоксары
 М 1:1000
 Лист 1
СТАРКО