





Условные обозначения:

-  - границы земельного участка площадью – 38 кв.м;
-  - место допустимого размещения зданий, строений, сооружений.

МБУ «Архитектурно-градостроительное управление города Новочебоксарск Чувашской Республики»		12.01.2024
г. Новочебоксарск		Масштаб
Заместитель отдела генерального плана	 Климина Н.А.	1:500
		Лист № 1
Главный специалист отдела генерального плана	 Шундик С.А.	Листов: 1
		Заказчик: Администрация г. Новочебоксарска

Чертеж градостроительного плана
земельного участка
с кадастровым номером
21:02:011003:810
по ул. Промышленная
№ РФ-21-2-03-0-00-2024-0003-0