

**Проект межевания  
территории, ограниченной  
ул. Чандровская,  
коттеджным поселком  
«Тихая Слобода»  
г. Чебоксары.**

## Граница разработки документации по планировке территории



- Граница разработки документации по планировке территории
- Изменяемые земельные участки

**Границы существующих  
земельных участков  
М 1:1000**








**Площадь :559 = 240 кв.м**  
**Площадь :554 = 1877 кв.м**  
**Площадь :104 = 3088 кв.м**

**Границы измененных  
земельных участков  
М 1:1000**



**Площадь :3У1 = 2106 кв.м**  
**Площадь :3У2 = 3102 кв.м**

-  Существующая красная линия
-  Линия отступа от существующей красной линии
-  Граница земельного участка, установленная в соответствии с федеральным законодательством, включенная в ЕГРН
-  Граница кадастровых кварталов
-  Граница образуемых земельных участков

**:3У1** – Обозначение образуемых земельных участков  
**:104** – Обозначение кадастрового номера земельного участка

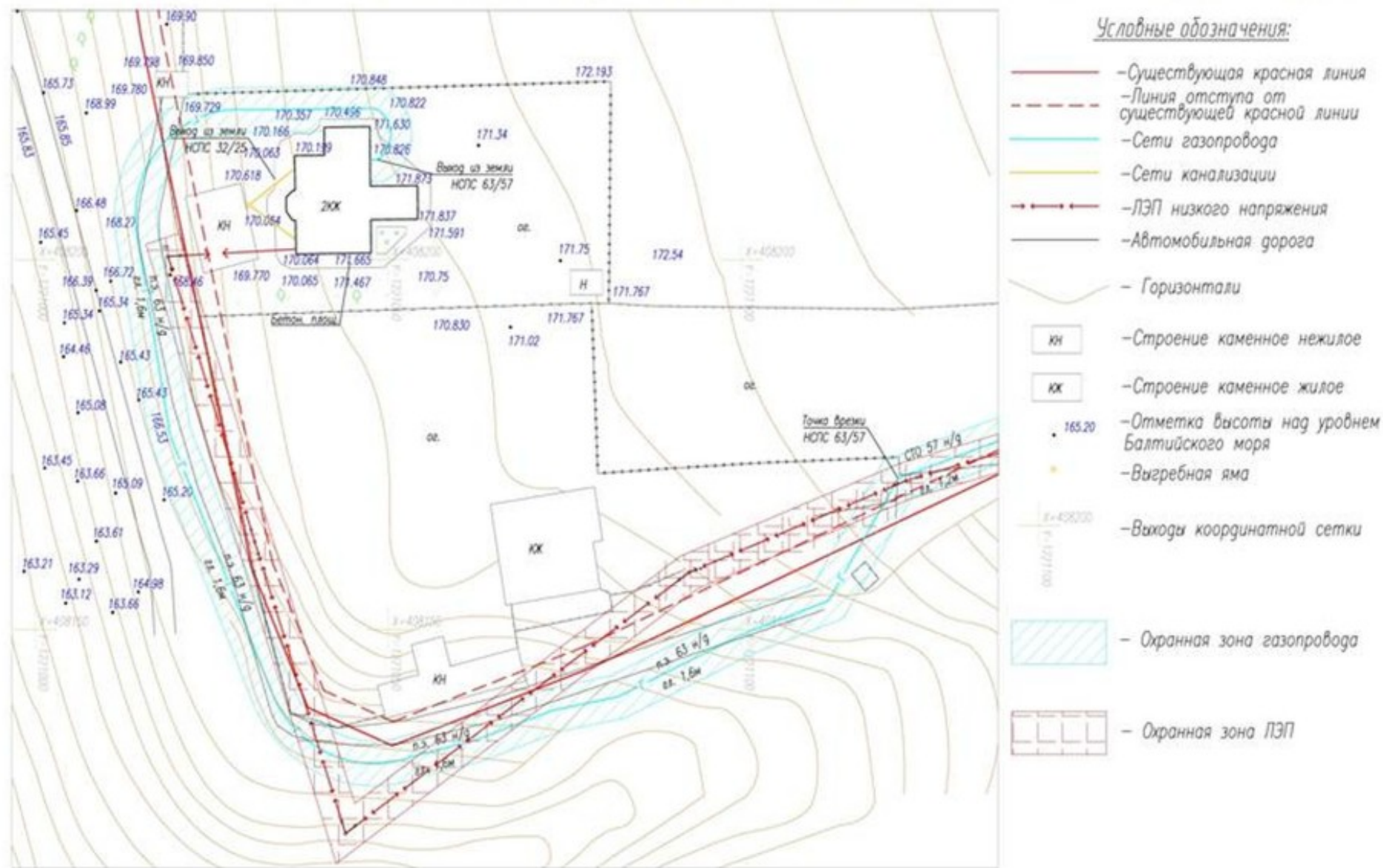
# ЗОНИРОВАНИЕ ТЕРРИТОРИИ



**Ж-1** Зона застройки индивидуальными жилыми домами

**Р** Зона рекреационного назначения

# Схема границ зон с особыми условиями использования территории



На территории проектируемого микрорайона отсутствуют зоны особо охраняемых природных территории, зоны объектов культурного наследия.